

Leben und Wohnen von Seniorinnen und Senioren in Eisenach

Ergebnisse einer Befragung für die Stadt Eisenach

vorgelegt von

Prof. Dr. Ulrich Lakemann

in Kooperation mit

Institut für kommunale Planung und Entwicklung e.V., IKPE Erfurt

aproxima Markt- und Sozialforschung GmbH, Weimar

Frühjahr 2022

Methode

- Postalische schriftliche Fragebogenerhebung mit persönlichem Anschreiben der Oberbürgermeisterin
- 12-seitiger Fragebogen mit 48 Frageeinheiten
- Grundgesamtheit: 11.089 Seniorinnen und Senioren in Eisenach ab 65 Jahren
- Stichprobe: Zufallsauswahl 1/3 der Grundgesamtheit: 3.000 proportional geschichtet nach Planungsräumen*
- Befragungszeitraum: Dezember 2021 bis Januar 2022
- Rücklauf: 1.063 Fragebögen (35,4 %) **

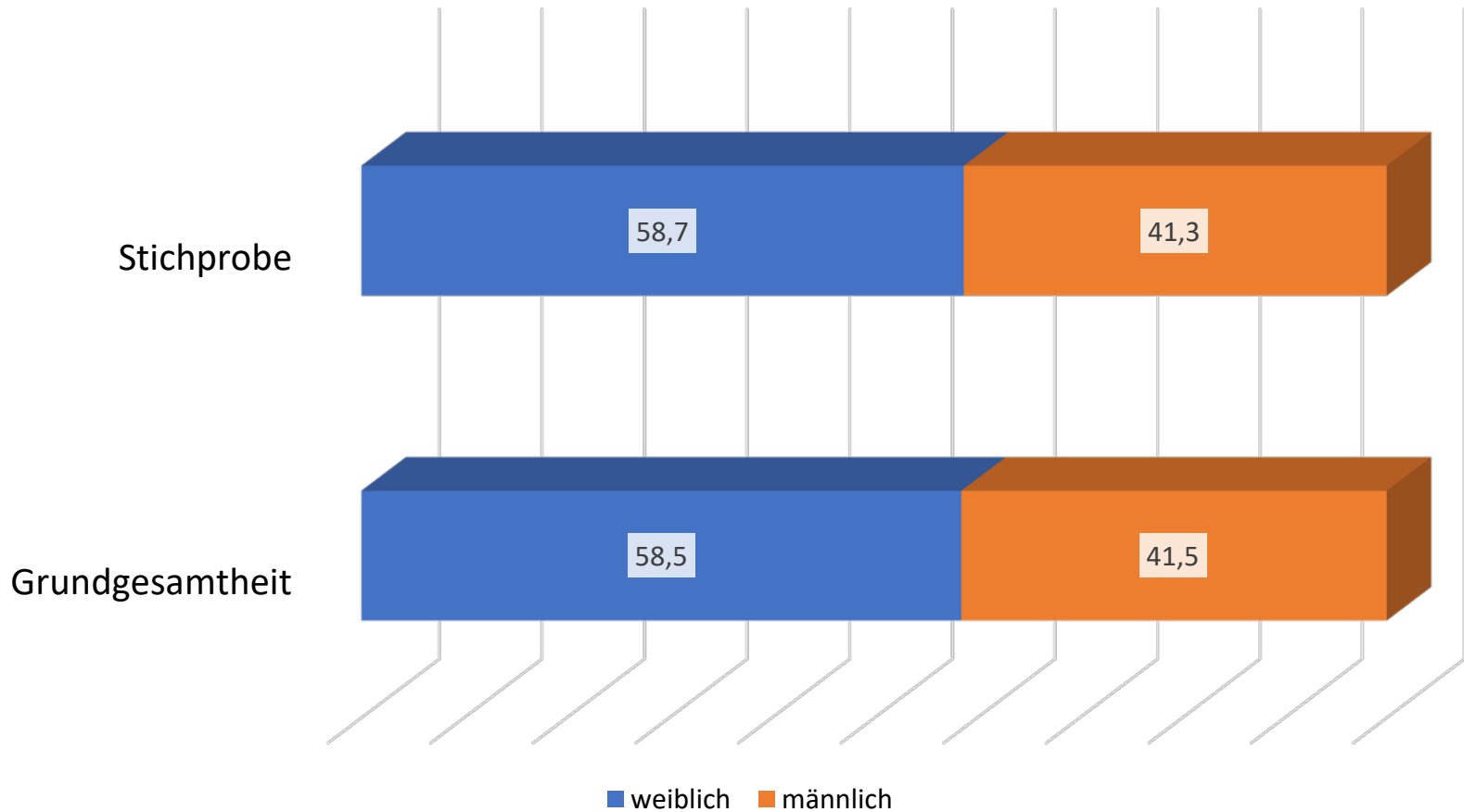
*Anzahl der verschickten Fragebögen:

Planungsraum 1: 702; **Planungsraum 2:** 408; **Planungsraum 3:** 700; **Planungsraum 4:** 784; **Planungsraum 5:**114; **Planungsraum 6:** 292

**Rücklaufquote nach Planungsräumen:

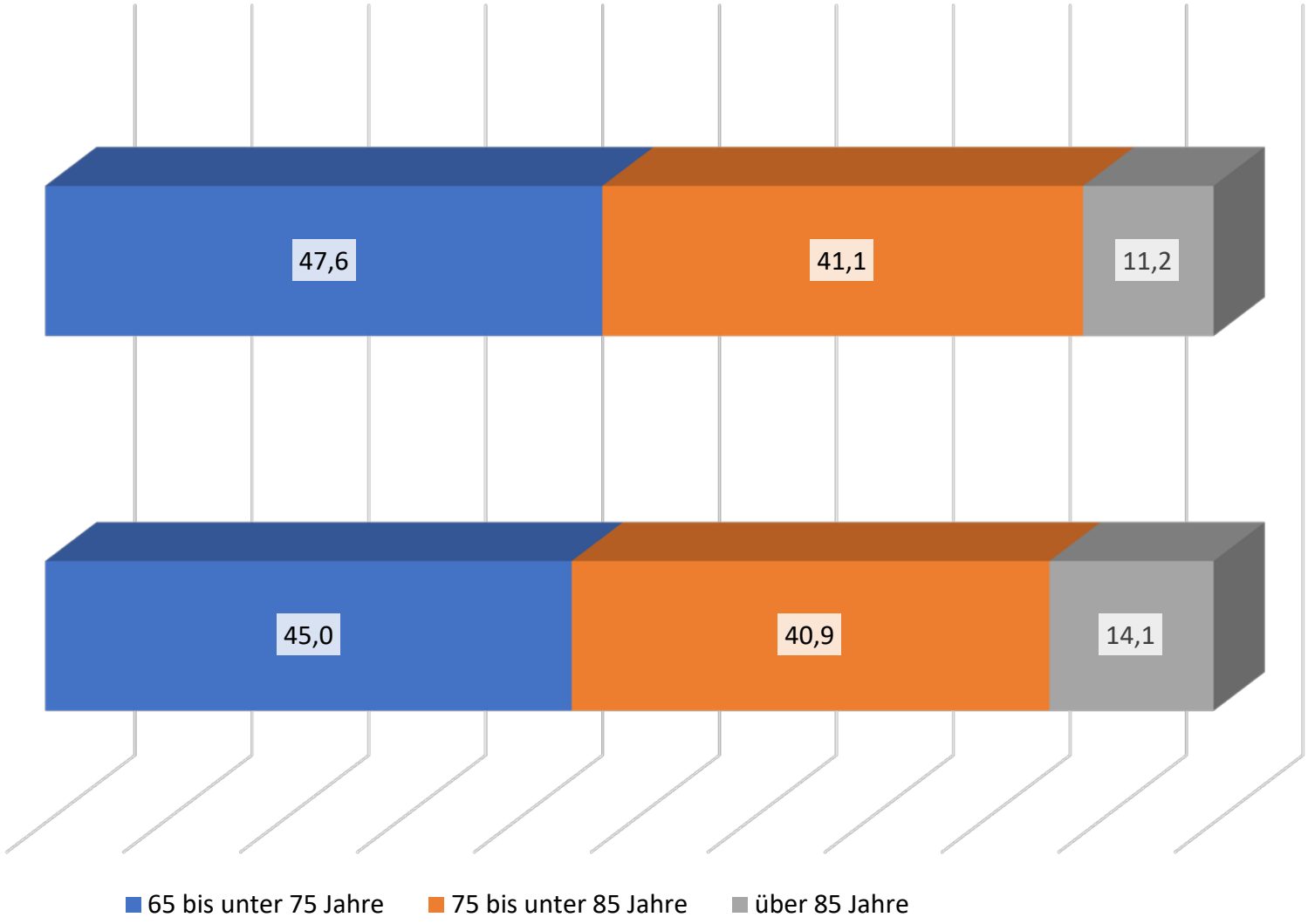
Planungsraum 1: 40,3 %; **Planungsraum 2:** 37,0 %; **Planungsraum 3:** 33,0 %; **Planungsraum 4:** 32,0 %; **Planungsraum 5:** 35,1 %; **Planungsraum 6:** 36,0 %

Repräsentativität der Stichprobe nach: Geschlecht

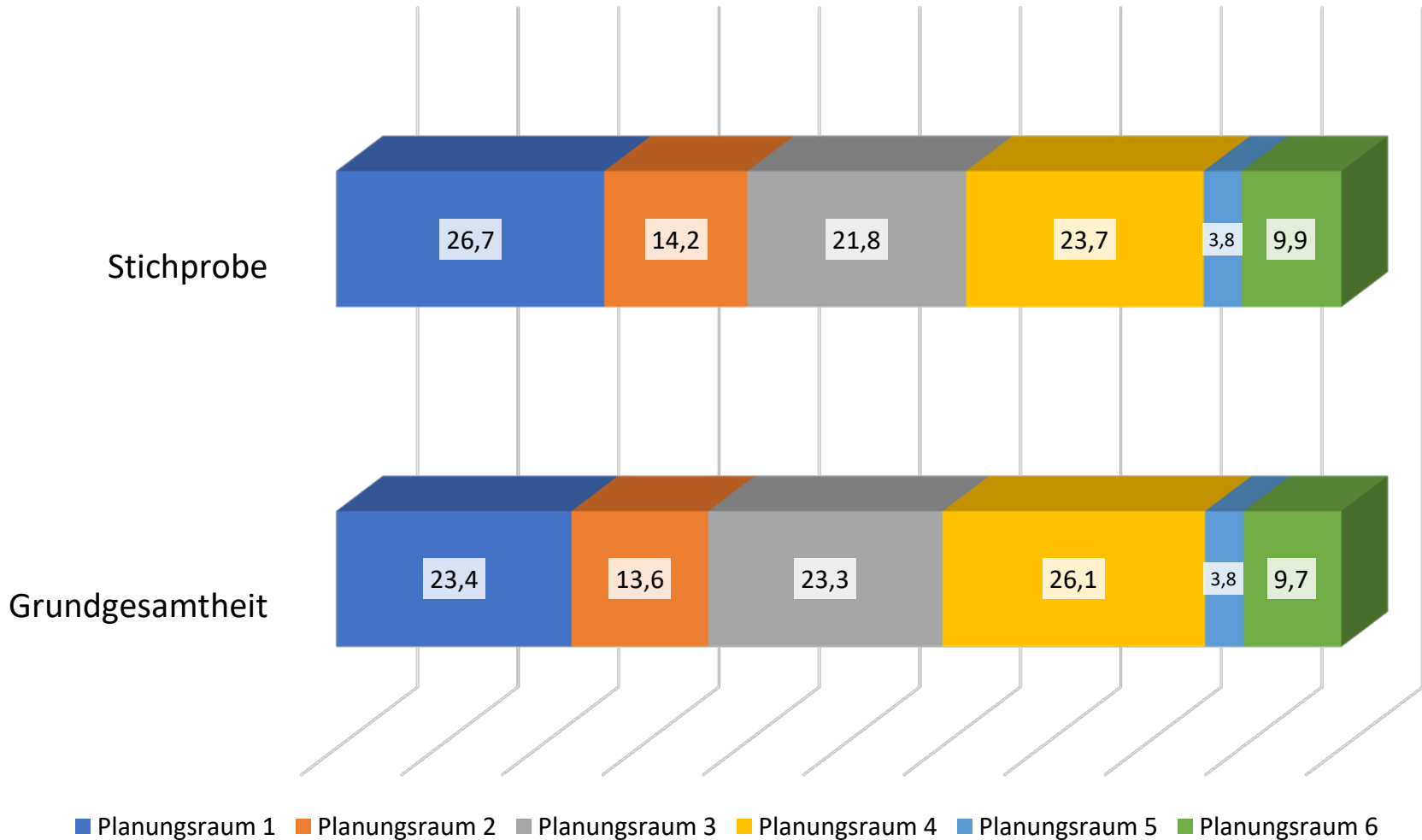


Repräsentativität der Stichprobe nach:

Alter



Repräsentativität der Stichprobe nach: Planungsraum



Repräsentativität der Untersuchung: Fazit

- Hinsichtlich des Geschlechts der Befragten gibt es so gut wie keine Unterschiede zwischen Stichprobe und Grundgesamtheit.
- Die Altersverteilung weist in der Stichprobe eine leichte Überrepräsentanz um 2,6 % bei den Altersgruppen unter 75 Jahren und eine leichte Unterrepräsentanz um 2,9 % in der Altersgruppe über 85 Jahre auf.
- Mit Blick auf die Planungsräume zeigt sich in der Stichprobe eine leichte Überrepräsentanz des Planungsraums 1 um 3,3 % und eine leichte Unterrepräsentanz des Planungsraums 4 um 2,4 %. Die übrigen Unterschiede sind geringer.

Fazit:

Da die prozentualen Unterschiede zwischen der Stichprobe und der Grundgesamtheit nur minimal sind, ist unsere Untersuchung repräsentativ für die Eisenacher Bevölkerung ab 65 Jahren.

Hinweise zur Datenanalyse

Die nachfolgende Analyse der Ergebnisse unserer Befragung von Seniorinnen und Senioren basiert auf zwei räumlichen Perspektiven: einer Perspektive auf die gesamte Stadt Eisenach und einer Perspektive auf die sechs Planungsräume. Dabei wird die Gesamtperspektive auf Eisenach bei den Planungsraumdaten aus Vergleichsgründen ebenfalls aufgeführt.

Eisenach und die Planungsräume sind in der Regel jeweils auf 100 % prozentuiert, sodass unmittelbare Vergleiche zwischen den Häufigkeitsverteilungen möglich sind. Die Basis für die Prozentuierung ist am unteren Ende der Grafik mit N= in absoluten Zahlen angegeben. Dort befindet sich auch die Zusammensetzung der Planungsräume nach den jeweils einbezogenen Stadtregionen. Zu beachten ist, dass der Planungsraum 5 in unserer Stichprobe nur 40 Personen beinhaltet. Auch in der gesamten Einwohnerzahl ist dies die kleinste Stadtregion. Bei der Interpretation der Daten ist das im Hintergrund zu berücksichtigen. Eine Höhergewichtung dieses Planungsraums wäre nicht sinnvoll gewesen, da in der Folge die Repräsentativität der gesamten Stichprobe beeinträchtigt worden wäre.

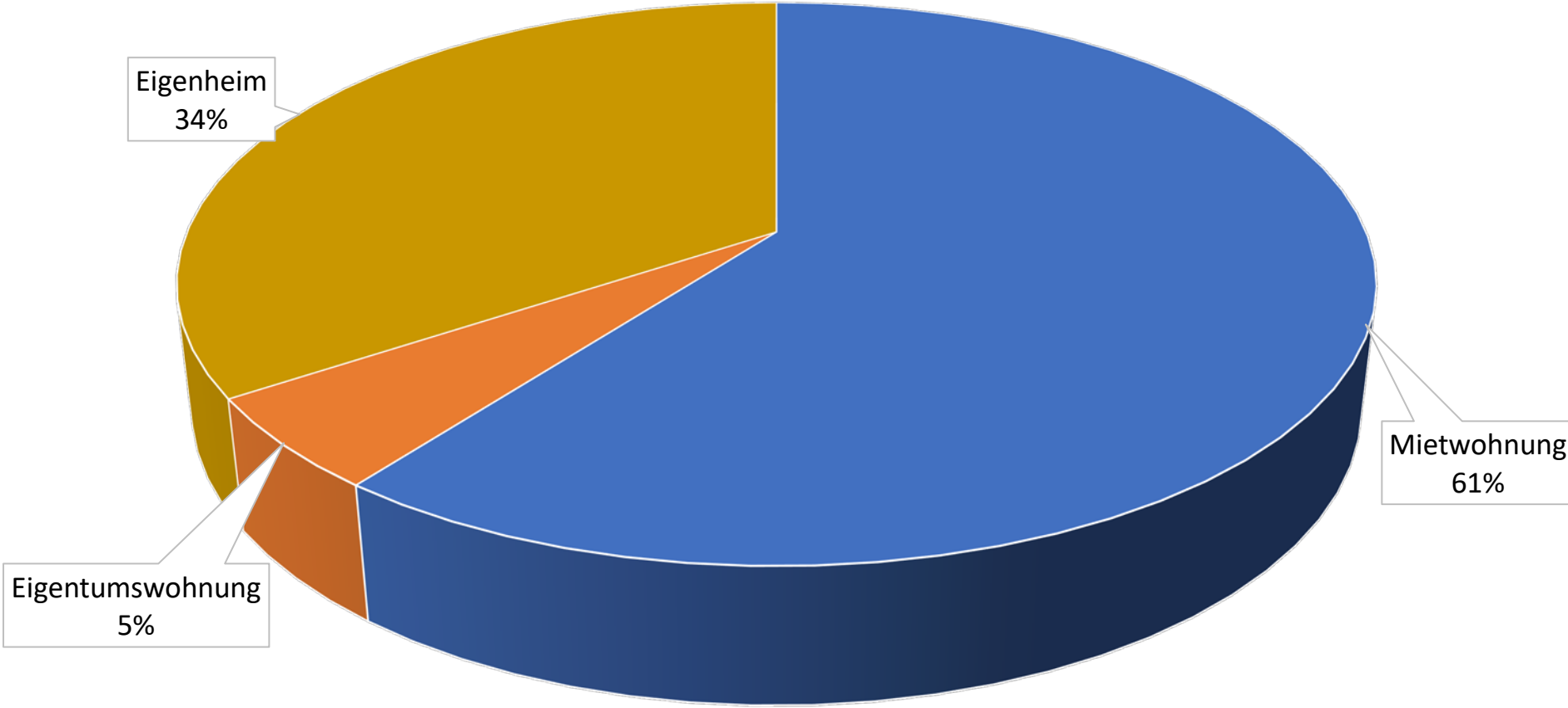
Die häufigste Analyseeinheit ist die fallbezogene Perspektive. Hier handelt es sich also um die Zahl der Befragungspersonen mit einem bestimmten Merkmal. Daneben gibt es den Bezug auf die Zahl der Nennungen. Dies wurde zum Beispiel dann gewählt, wenn auf eine Frage Mehrfachnennungen möglich waren und diese in zusammengefasster Form präsentiert werden. Die Prozentuierung bezieht sich dann also nicht auf Personen sondern auf Merkmale. Weiterhin kommen Mittelwertvergleiche zum Einsatz. Dies ist hilfreich, wenn als Antwortmöglichkeit eine Skala zum Beispiel zwischen 1 und 5 vorgegeben war. Der Mittelwert verdeutlicht dann in kompakter Form die jeweiligen Grundtendenzen in den einzelnen Planungsräumen.

Auf Korrelationsanalysen wurde in der vorliegenden Auswertung verzichtet. Bei Bedarf können diese dann angefertigt werden, wenn die Vermutung besteht, dass eine Einflussvariable (zum Beispiel der Planungsraum) zu signifikanten Unterschieden in anderen Variablen führt.

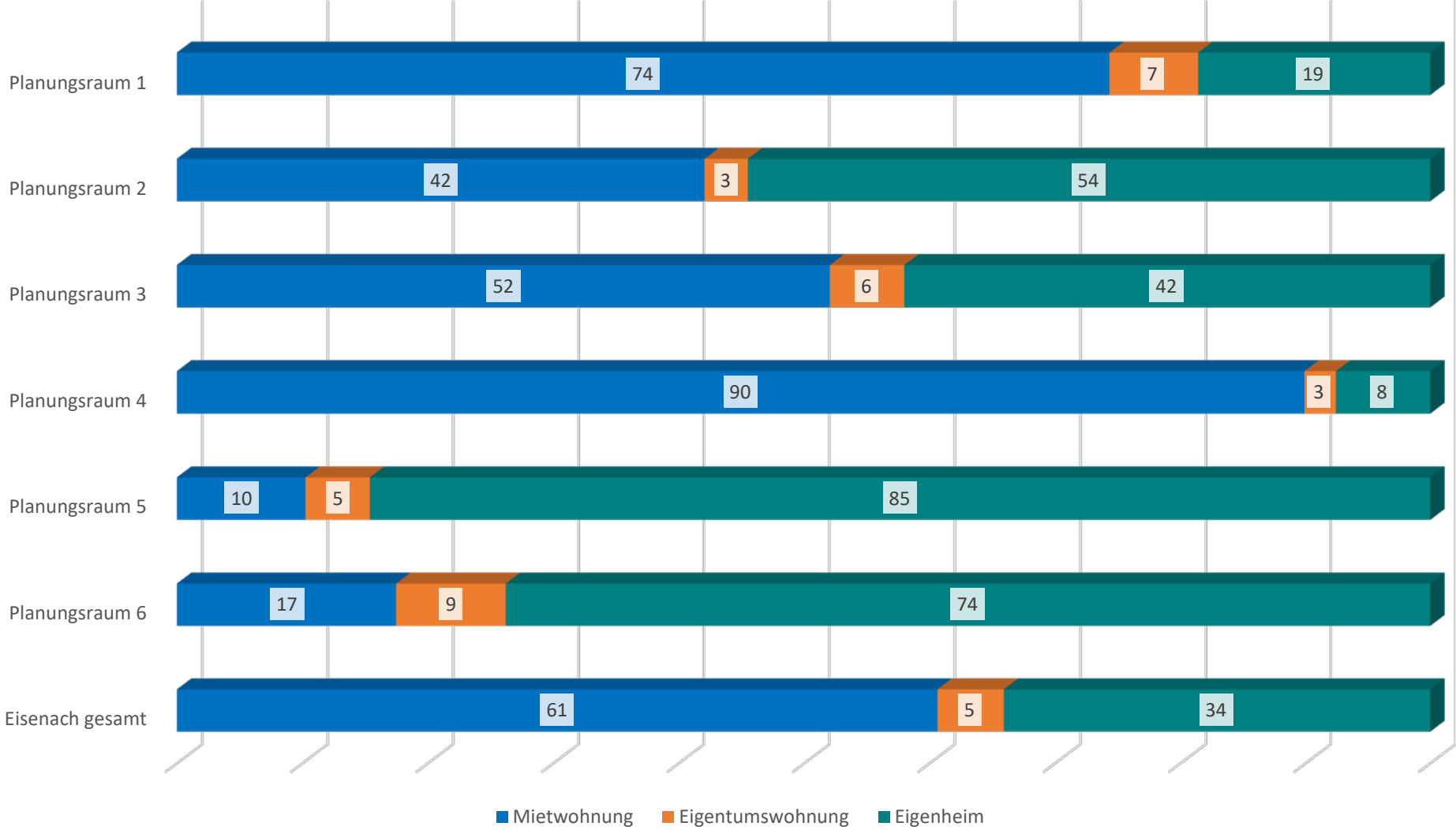
Noch eine Anmerkung zum Begriff Wohngebiet im Fragebogen: Bei der Interpretation der Daten ist zu berücksichtigen, dass die Wahrnehmung der regionalen Grenzen des eigenen Wohngebietes sehr subjektiv sein dürfte und sich deshalb auch zwischen den Befragten unterscheiden wird. Es ist davon auszugehen, dass die Grenzen des eigenen Wohngebiets deutlich enger sind, als die Regionen, die wir als Planungsräume bezeichnen.

Wohnen

In welcher Wohnform leben Sie? (in % für Eisenach gesamt).



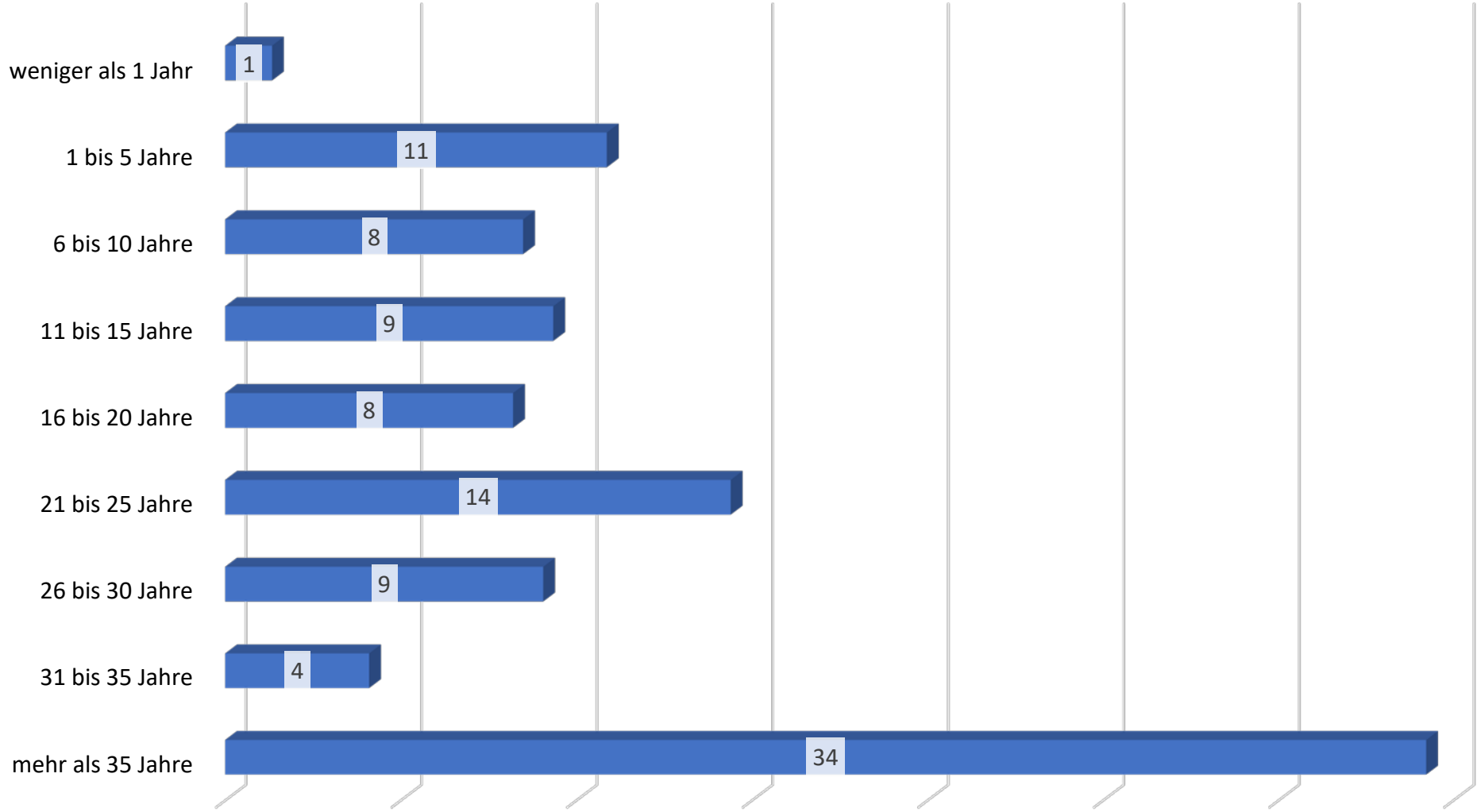
In welcher Wohnform leben Sie? (in % nach Planungsräumen).



Anzahl der Fälle:
Planungsraum 1: N= 269; **Planungsraum 2:** N=145; **Planungsraum 3:** N=219; **Planungsraum 4:** N=238; **Planungsraum 5:** N=39; **Planungsraum 6:** N=103; **Eisenach gesamt:** N=1.015

Planungsraum 1: Stadtzentrum, Südstadt; **Planungsraum 2:** Stiegl, Karlskuppe, Stadtrandsiedlung West; **Planungsraum 3:** Wartenberg, Oststadt, Hofferbertaue; **Planungsraum 4:** Nordplatz, Thälmannstraße, Oppenheimstraße; **Planungsraum 5:** Stedtfeld, Neuenhof/Hörschel, Wartha/Göringen; **Planungsraum 6:** Stregda, Hötzelsroda, Stockhausen, Berteroda, Madelungen, Neukirchen

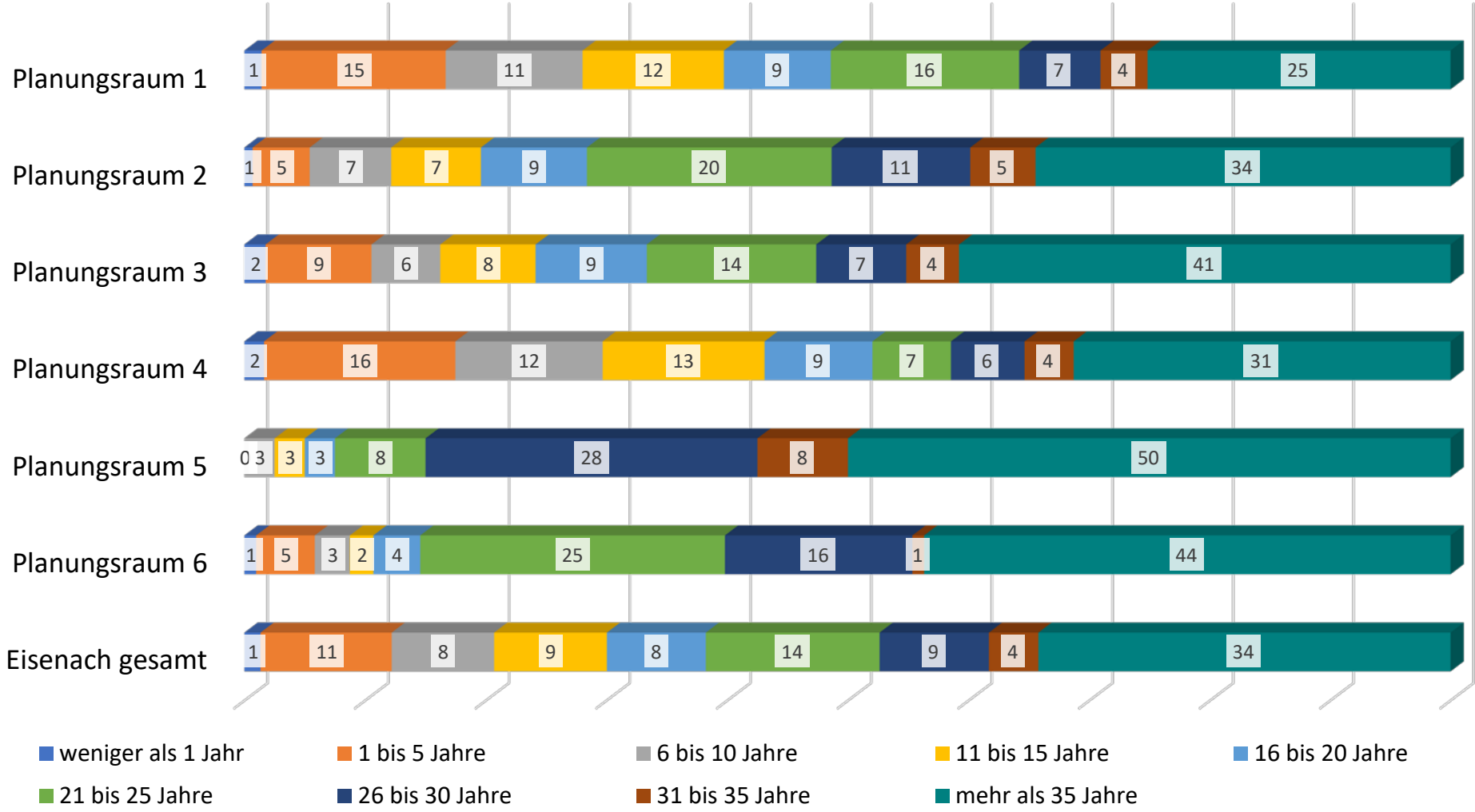
Wie lange wohnen Sie in dieser Wohnung? Wir sprechen im Folgenden von Wohnung. Damit sind alle Wohnformen gemeint (in % für Eisenach gesamt).



Anzahl der Fälle: N=1049

Wie lange wohnen Sie in dieser Wohnung?

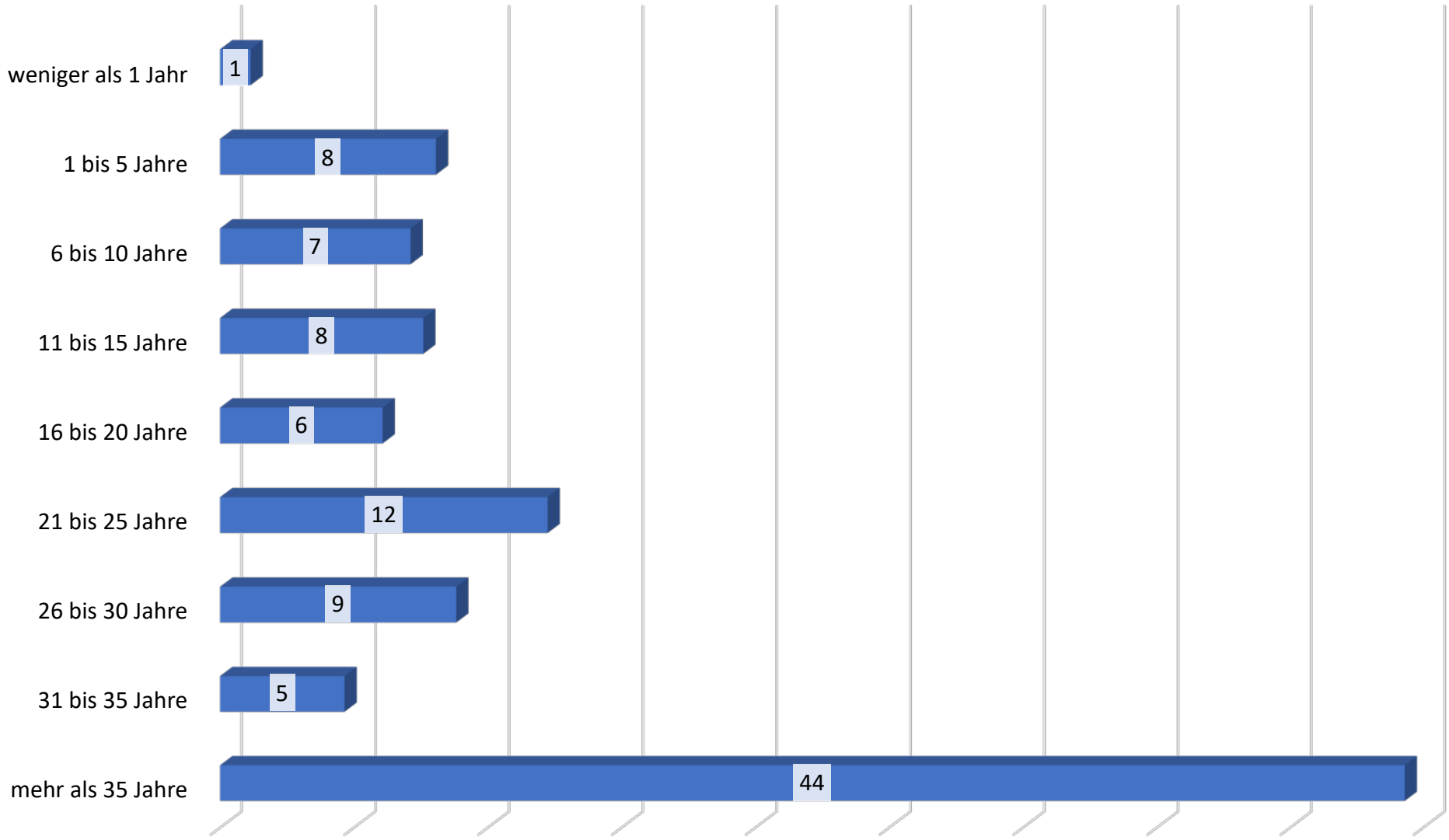
Wir sprechen im Folgenden von Wohnung. Damit sind alle Wohnformen gemeint (in % nach Planungsräumen).



Anzahl der Fälle:
Planungsraum 1: N= 282; **Planungsraum 2:** N=148; **Planungsraum 3:** N=228; **Planungsraum 4:** N=246; **Planungsraum 5:** N=40; **Planungsraum 6:** N=103; **Eisenach gesamt:** N=1.049

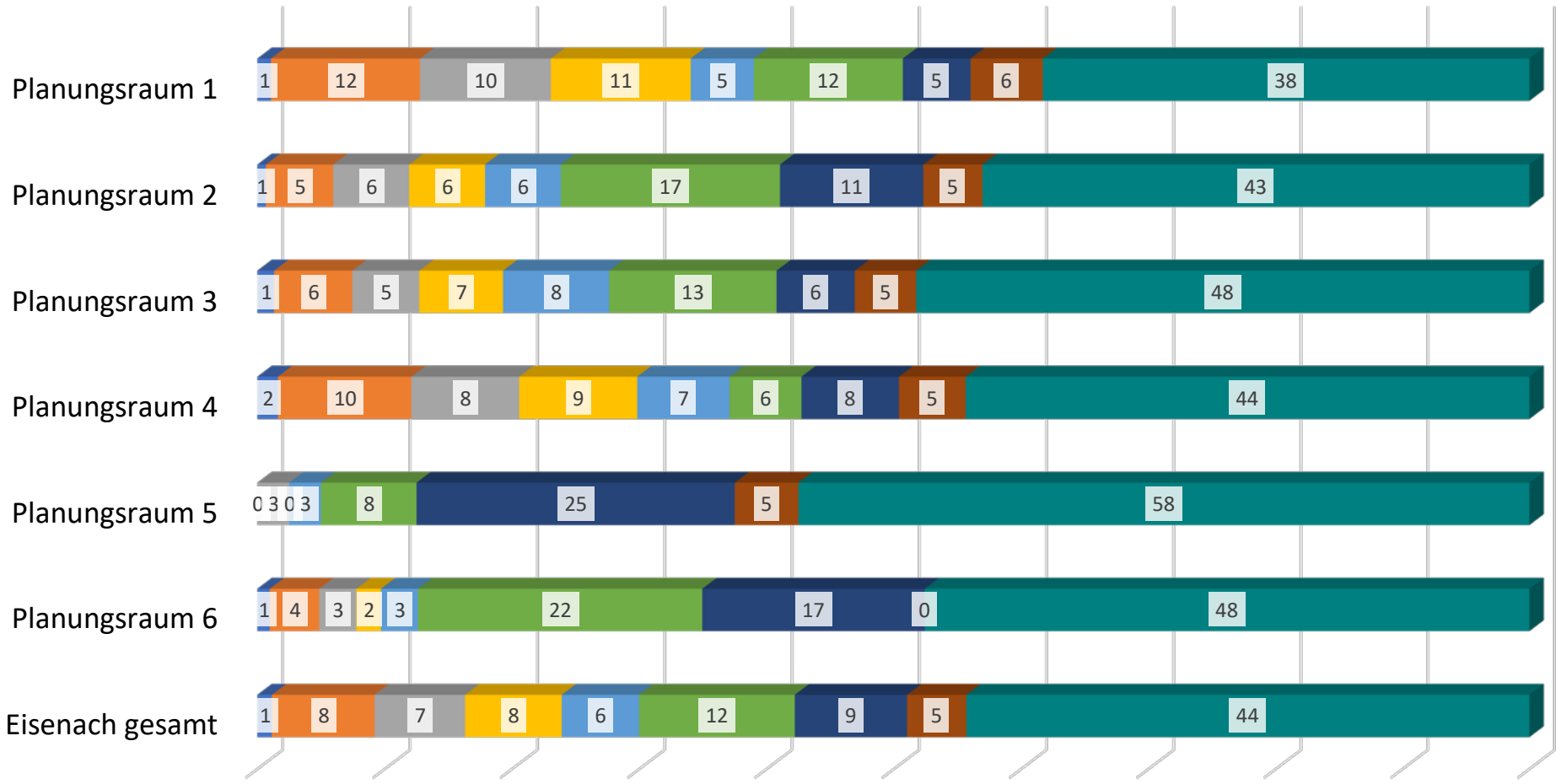
Planungsraum 1: Stadtzentrum, Südstadt; **Planungsraum 2:** Stiegg, Karlskuppe, Stadtrandsiedlung West; **Planungsraum 3:** Wartenberg, Oststadt, Hofferbertaue; **Planungsraum 4:** Nordplatz, Thälmannstraße, Oppenheimstraße; **Planungsraum 5:** Stedtfeld, Neuenhof/Hörschel, Wartha/Göringen; **Planungsraum 6:** Stregda, Hötzelsroda, Stockhausen, Berteroda, Madelungen, Neukirchen

Und wie lange wohnen Sie in ihrem Wohngebiet? (in % für Eisenach gesamt).



Anzahl der Fälle: 1054

Und wie lange wohnen Sie in ihrem Wohngebiet? (in % nach Planungsräumen).

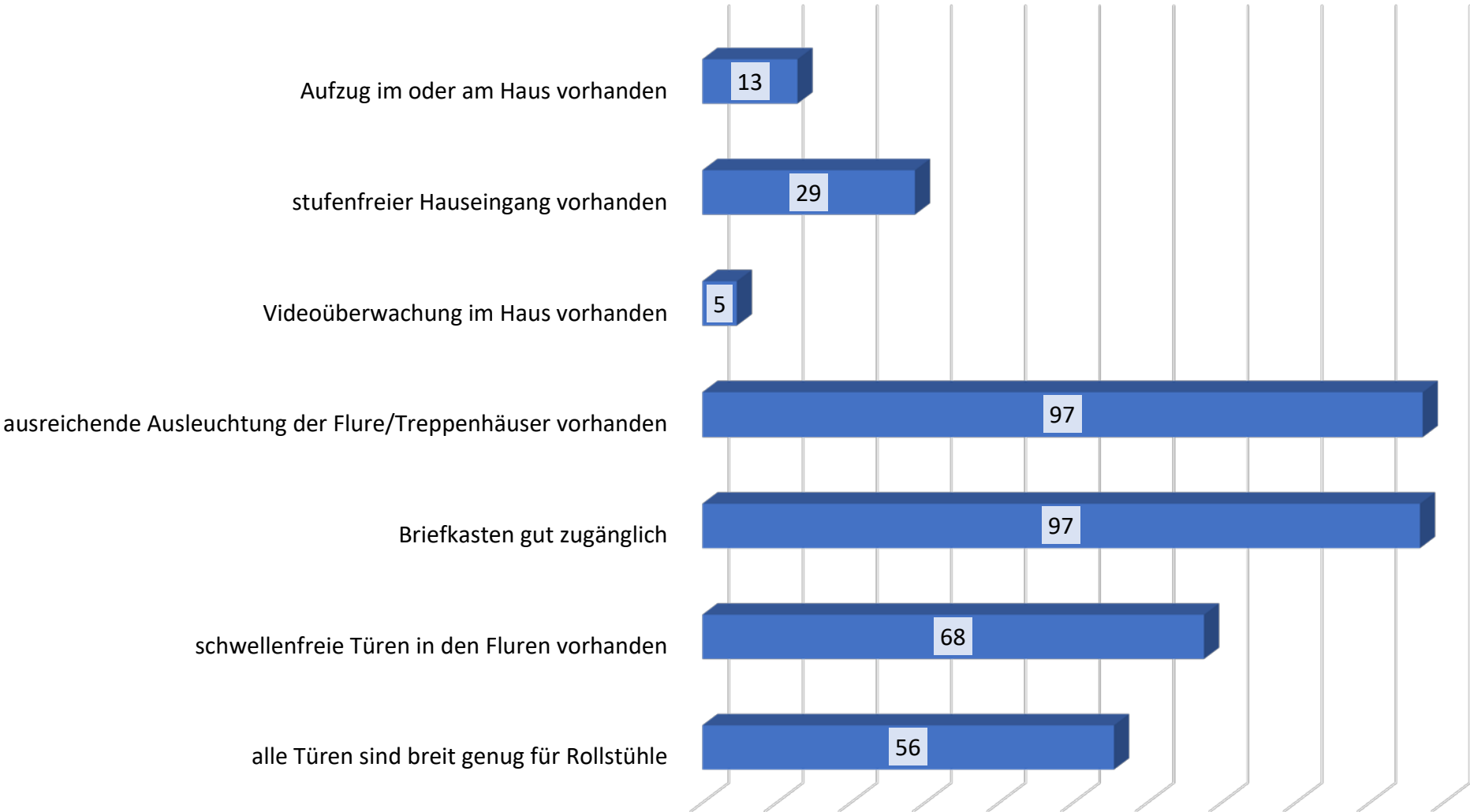


■ weniger als 1 Jahr
 ■ 1 bis 5 Jahre
 ■ 6 bis 10 Jahre
 ■ 11 bis 15 Jahre
 ■ 16 bis 20 Jahre
■ 21 bis 25 Jahre
 ■ 26 bis 30 Jahre
 ■ 31 bis 35 Jahre
■ mehr als 35 Jahre

Anzahl der Fälle:
Planungsraum 1: N= 282; **Planungsraum 2:** N=151; **Planungsraum 3:** N=228; **Planungsraum 4:** N=248; **Planungsraum 5:** N=40; **Planungsraum 6:** N=103; **Eisenach gesamt:** N=1.054

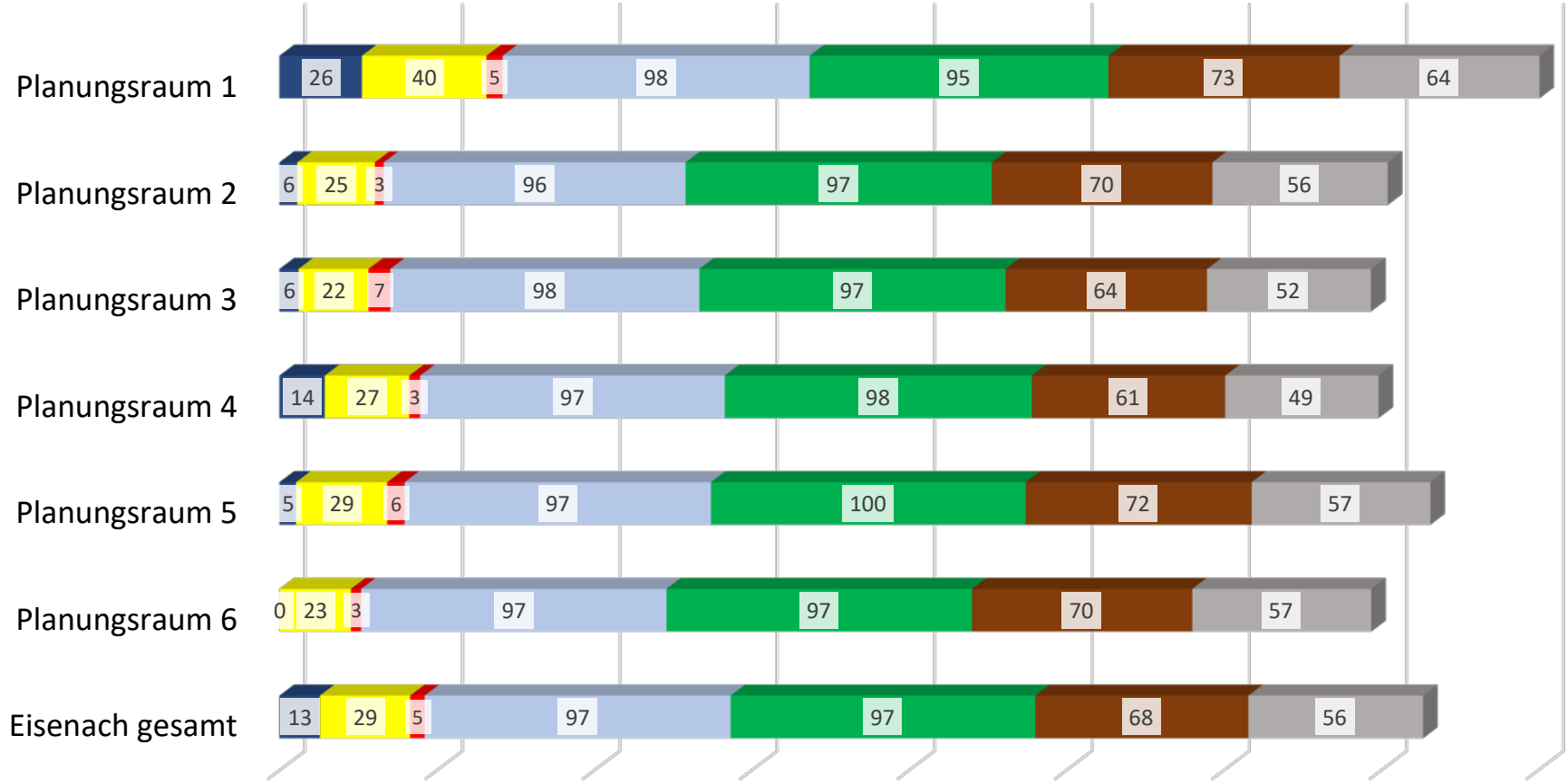
Planungsraum 1: Stadtzentrum, Südstadt; **Planungsraum 2:** Stiegg, Karlskuppe, Stadtrandsiedlung West; **Planungsraum 3:** Wartenberg, Oststadt, Hofferbertaue; **Planungsraum 4:** Nordplatz, Thälmannstraße, Oppenheimstraße; **Planungsraum 5:** Stedtfeld, Neuenhof/Hörschel, Wartha/Göringen; **Planungsraum 6:** Stregda, Hötzelsroda, Stockhausen, Berteroda, Madelungen, Neukirchen

Welche der folgenden Außeneinrichtungen sind in Ihrem (Wohn-) Haus vorhanden? (in % für Eisenach gesamt).



Anzahl der Fälle:
Aufzug: N= 998; stufenfreier Hauseingang: N=998; Videoüberwachung: N=971; Ausleuchtung Flure etc.: N=1035; Briefkasten: N=1039; schwelfenfreie Türen: N=1017; Rollstühle: N=980

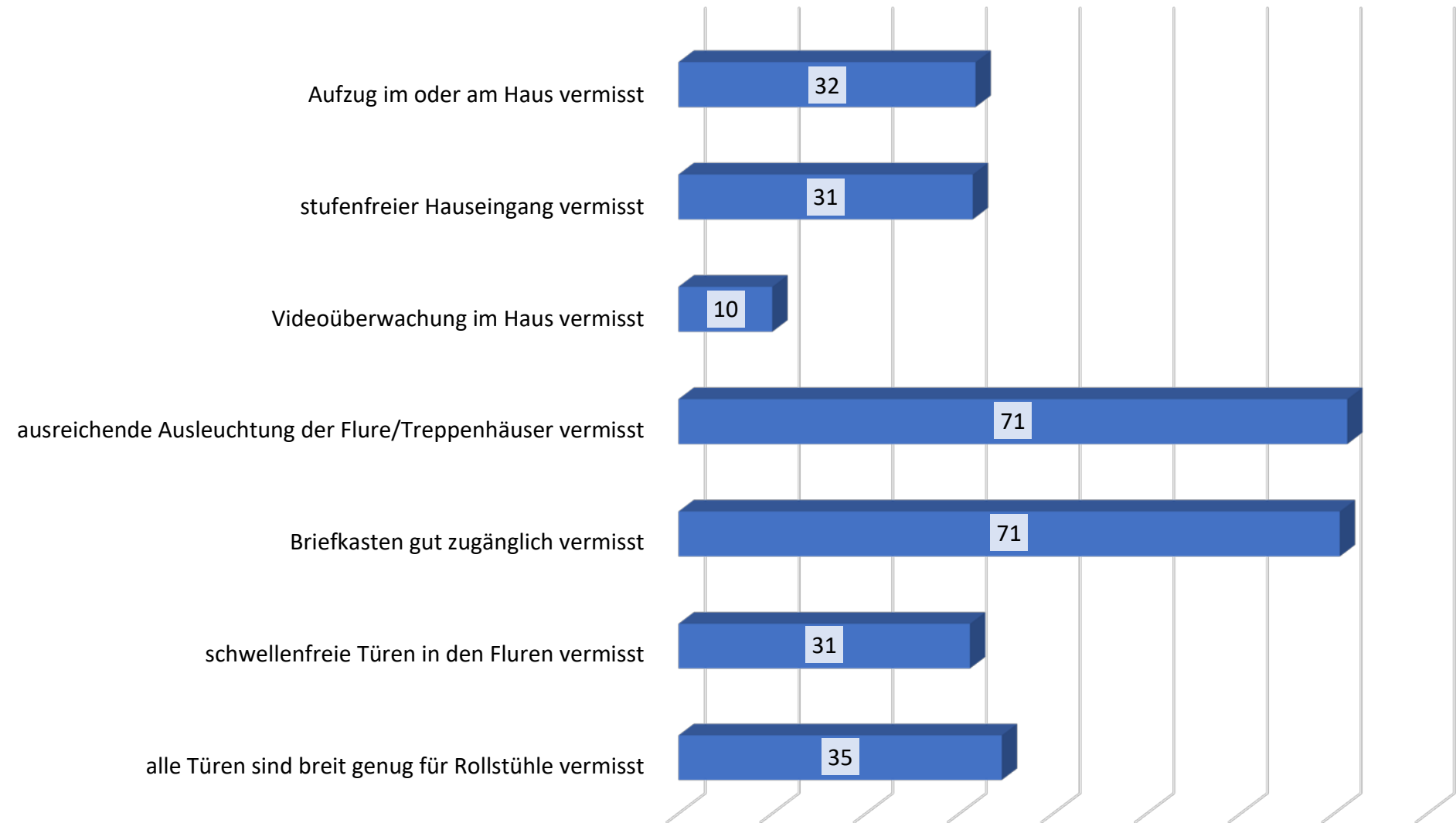
Welche der folgenden Außeneinrichtungen sind in Ihrem (Wohn-) Haus vorhanden? (in % nach Planungsräumen).



- Aufzug im oder am Haus vorhanden
- Videoüberwachung im Haus vorhanden
- Briefkasten gut zugänglich vorhanden
- alle Türen sind breit genug für Rollstühle vorhanden
- stufenfreier Hauseingang vorhanden
- ausreichende Ausleuchtung der Flure/Treppenhäuser vorhanden
- schwellefreie Türen in den Fluren vorhanden

Planungsraum 1: Stadtzentrum, Südstadt; **Planungsraum 2:** Stiegl, Karlskuppe, Stadtrandsiedlung West; **Planungsraum 3:** Wartenberg, Oststadt, Hofferbertaue; **Planungsraum 4:** Nordplatz, Thälmannstraße, Oppenheimstraße; **Planungsraum 5:** Stedtfeld, Neuenhof/Hörschel, Wartha/Göringen; **Planungsraum 6:** Stregda, Hötzelsroda, Stockhausen, Berteroda, Madelungen, Neukirchen

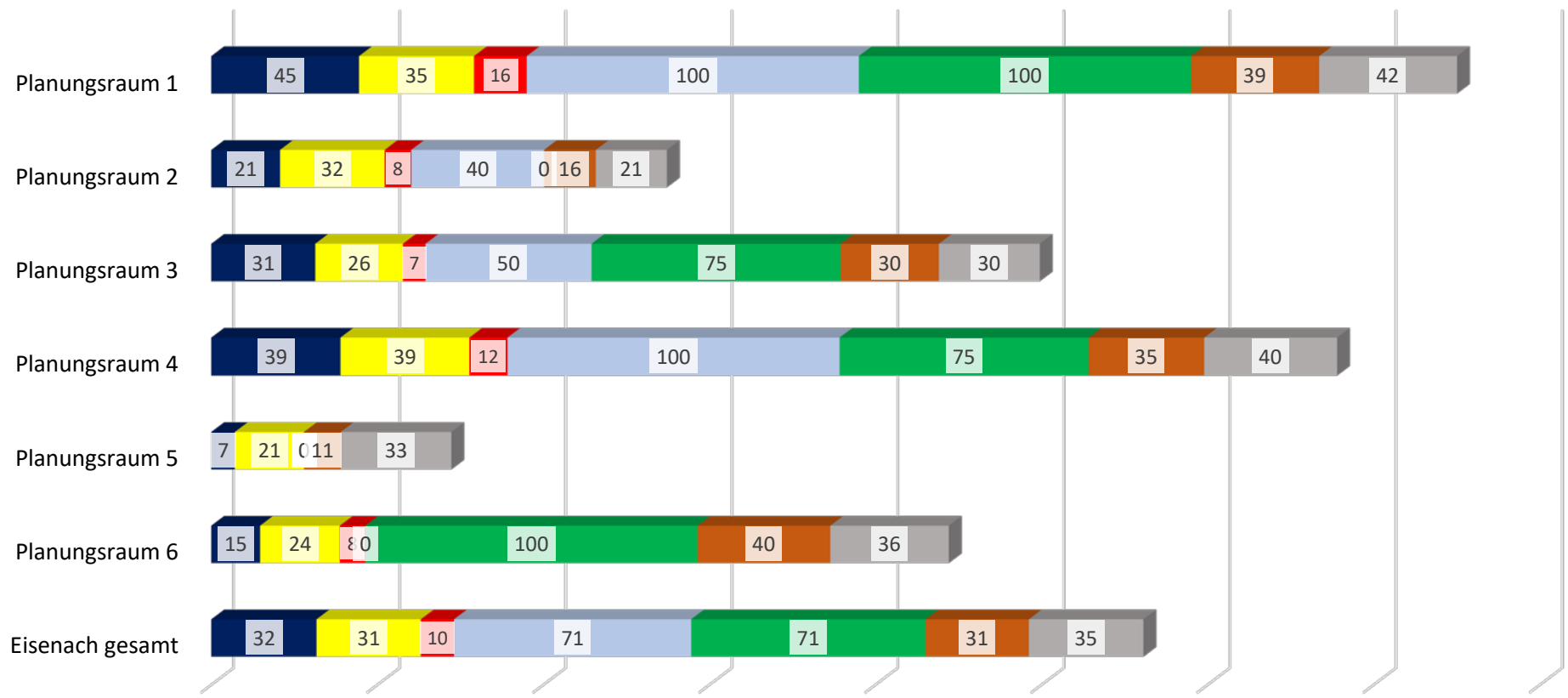
Außeneinrichtungen, die nicht im (Wohn-)Haus vorhanden sind und vermisst werden (in % für Eisenach gesamt).



Anzahl der Fälle:

Aufzug: N= 668; **stufenfreier Hauseingang:** N=509; **Videoüberwachung:** N=619; **Ausleuchtung Flure etc.:** N=21; **Briefkasten:** N=17; **schwellenfreie Türen:** N=225; **Rollstühle:** N=287

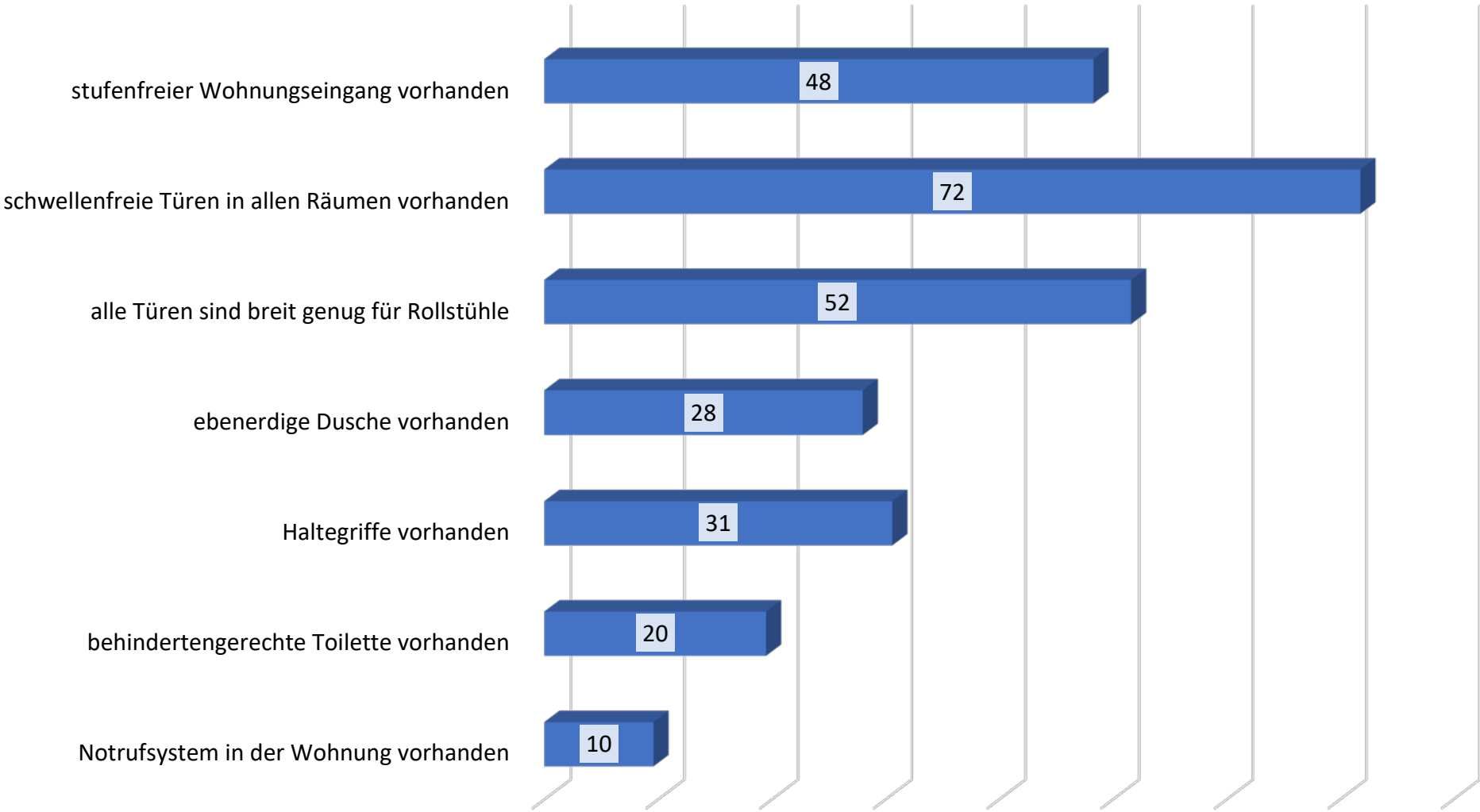
Außeneinrichtungen, die nicht im (Wohn-)Haus vorhanden sind und vermisst werden (in % nach Planungsräumen).



- Aufzug im oder am Haus vermisst
- stufenfreier Hauseingang vermisst
- Videoüberwachung im Haus vermisst
- ausreichende Ausleuchtung der Flure/Treppenhäuser vermisst
- Briefkasten gut zugänglich vermisst
- schwellenfreie Türen in den Fluren vermisst
- alle Türen sind breit genug für Rollstühle vermisst

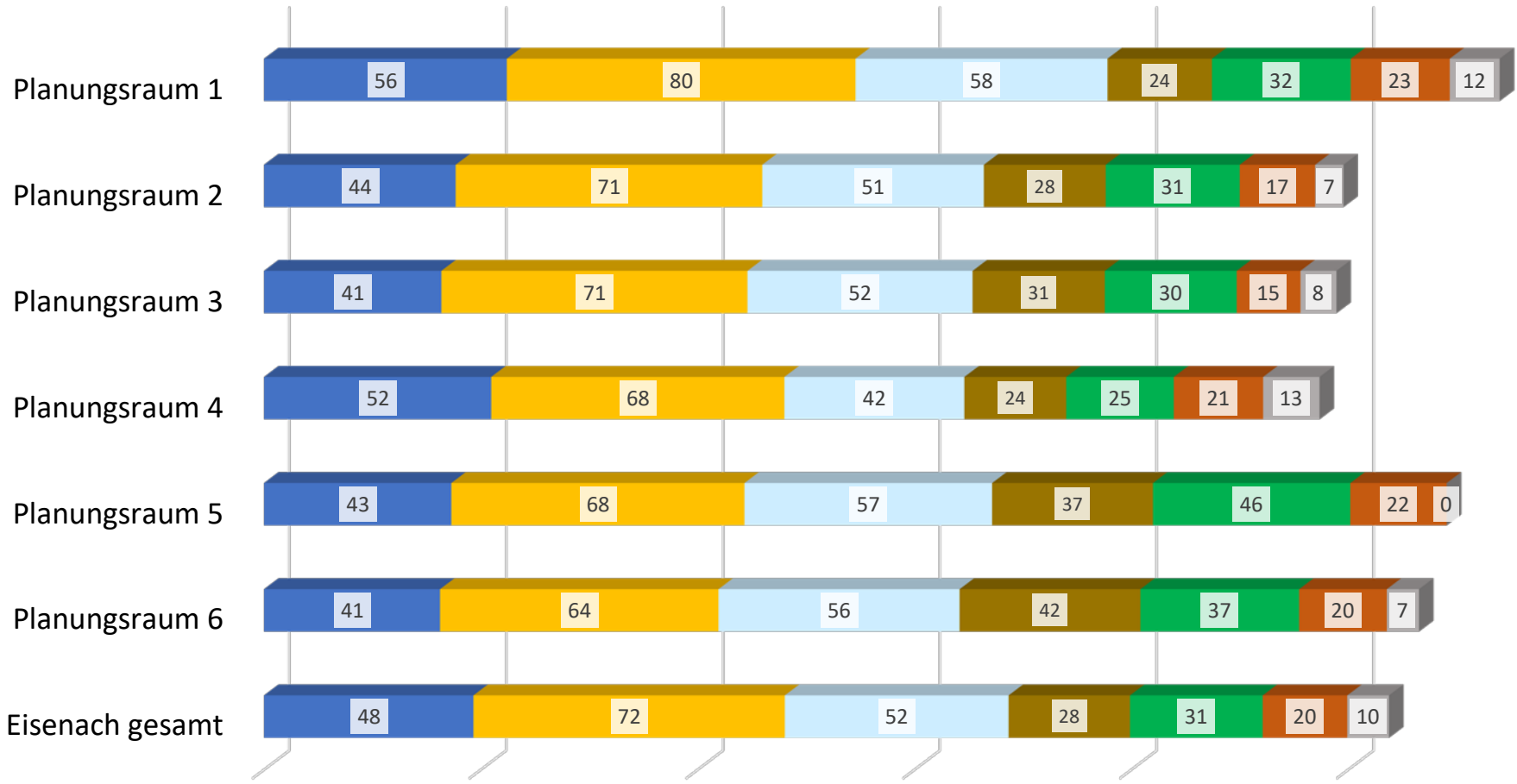
Planungsraum 1: Stadtzentrum, Südstadt; **Planungsraum 2:** Stiegl, Karlskuppe, Stadtrandsiedlung West; **Planungsraum 3:** Wartenberg, Oststadt, Hofferbertaue; **Planungsraum 4:** Nordplatz, Thälmannstraße, Oppenheimstraße; **Planungsraum 5:** Stedtfeld, Neuenhof/Hörschel, Wartha/Göringen; **Planungsraum 6:** Stregda, Hötzelsroda, Stockhausen, Berteroda, Madelungen, Neukirchen

Welche der folgenden Vorkehrungen für Seniorinnen und Senioren sind in Ihrer Wohnung vorhanden? (in % für Eisenach gesamt).



Anzahl der Fälle:
stufenfreier Wohnungseingang : N= 982; schwollenfreie Türen: N=998; Rollstühle: N=954; Dusche: N=996; Haltegriffe: N=983; Toilette: N=997; Notrufsystem: N=996

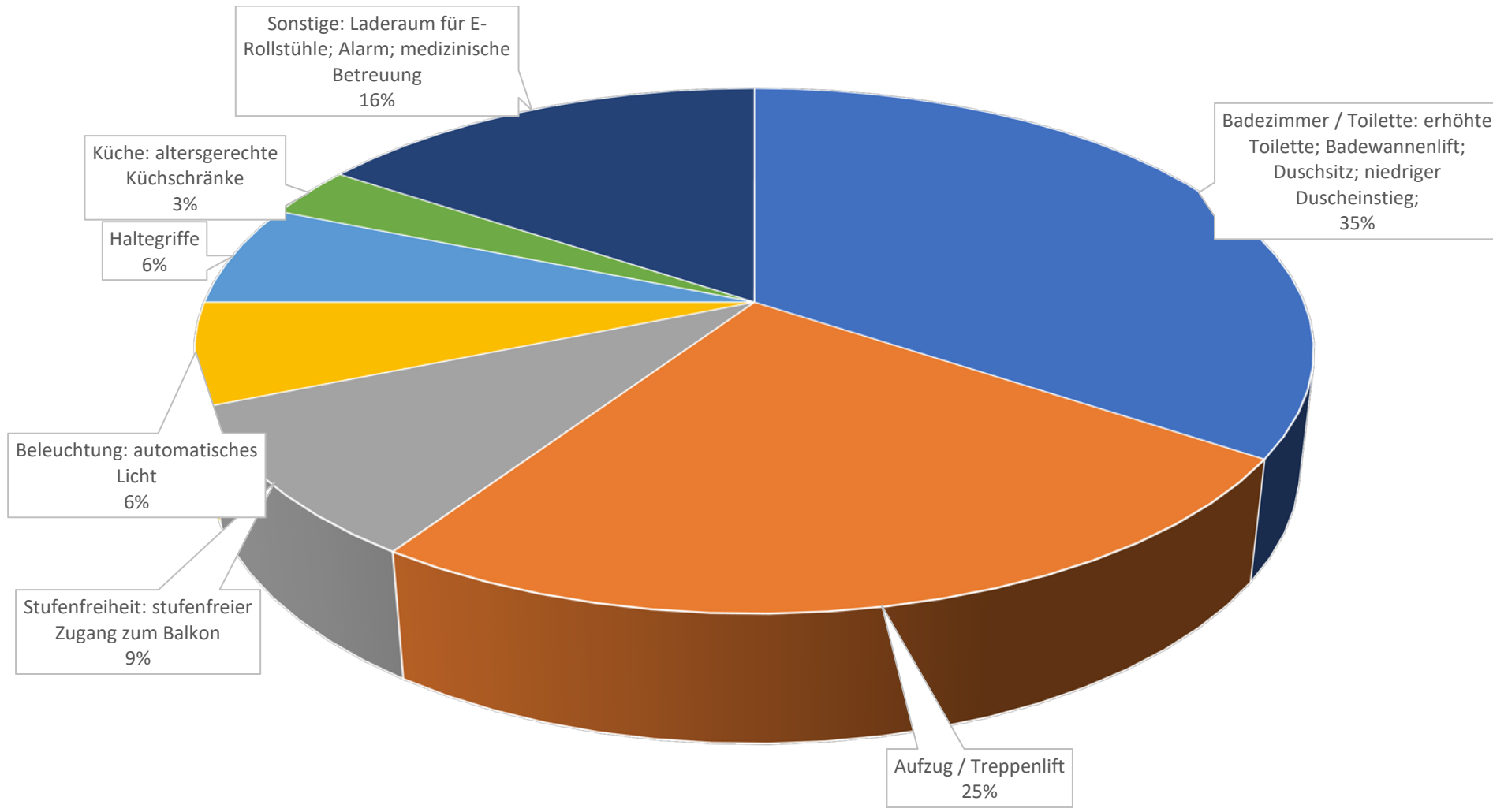
Welche der folgenden Vorkehrungen für Seniorinnen und Senioren sind in Ihrer Wohnung vorhanden? (in % nach Planungsräumen).



- stufenfreier Wohnungseingang vorhanden
- schwelfenfreie Türen in allen Räumen vorhanden
- alle Türen sind breit genug für Rollstühle vorhanden
- ebenerdige Dusche vorhanden
- Haltegriffe vorhanden
- behindertengerechte Toilette vorhanden
- Notrufsystem in der Wohnung vorhanden

Planungsraum 1: Stadtzentrum, Südstadt; **Planungsraum 2:** Stiegl, Karlskuppe, Stadtrandsiedlung West; **Planungsraum 3:** Wartenberg, Oststadt, Hofferbertaue; **Planungsraum 4:** Nordplatz, Thälmannstraße, Oppenheimstraße; **Planungsraum 5:** Stedtfeld, Neuenhof/Hörschel, Wartha/Göringen; **Planungsraum 6:** Stregda, Hötzelsroda, Stockhausen, Berteroda, Madelungen, Neukirchen

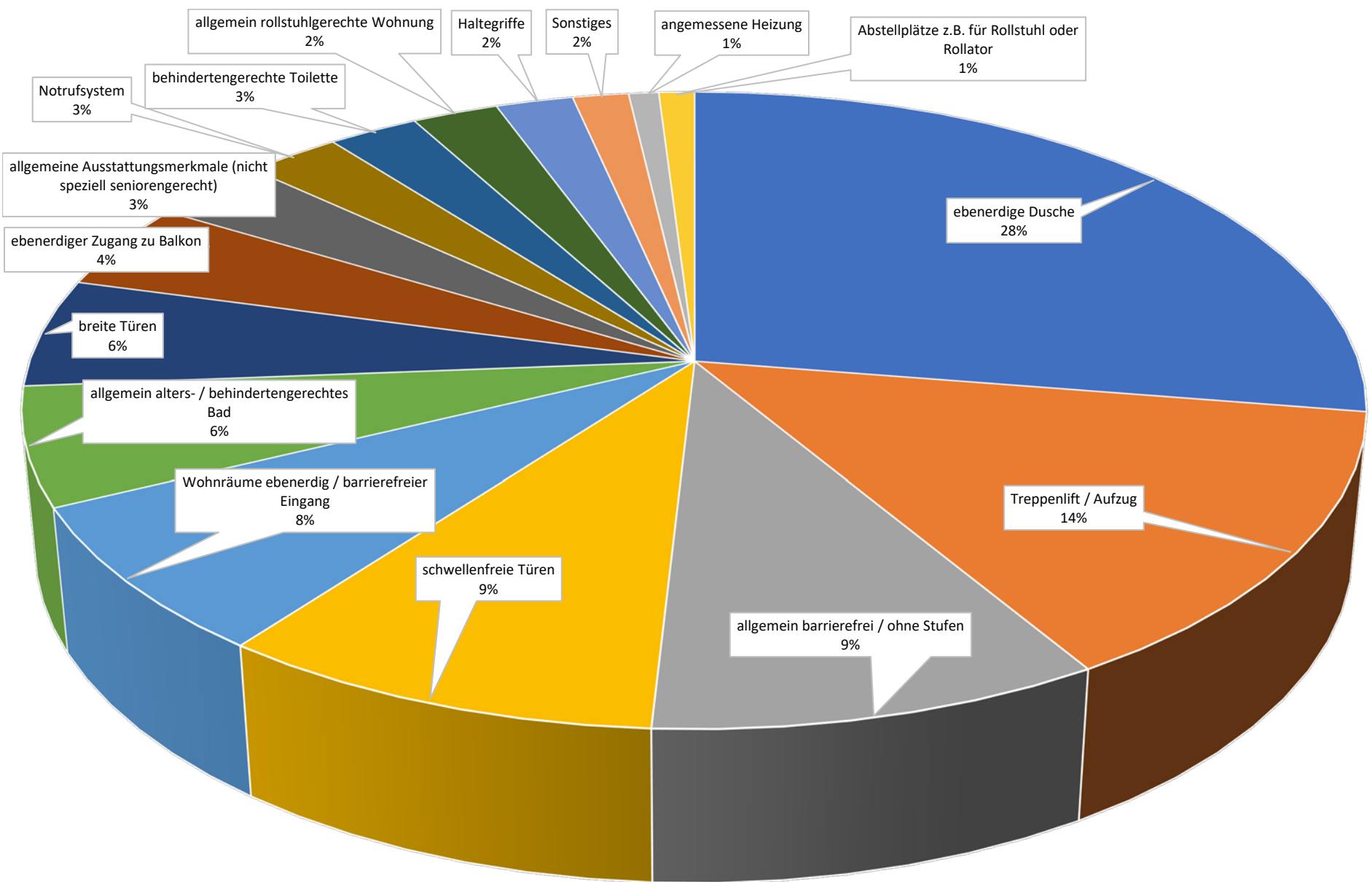
Gibt es weitere Vorkehrungen für Seniorinnen und Senioren, die in Ihrer Wohnung vorhanden sind und in der vorherigen Frage nicht aufgeführt wurden? (in % der Nennungen für Eisenach gesamt).



Anzahl der Nennungen: 32

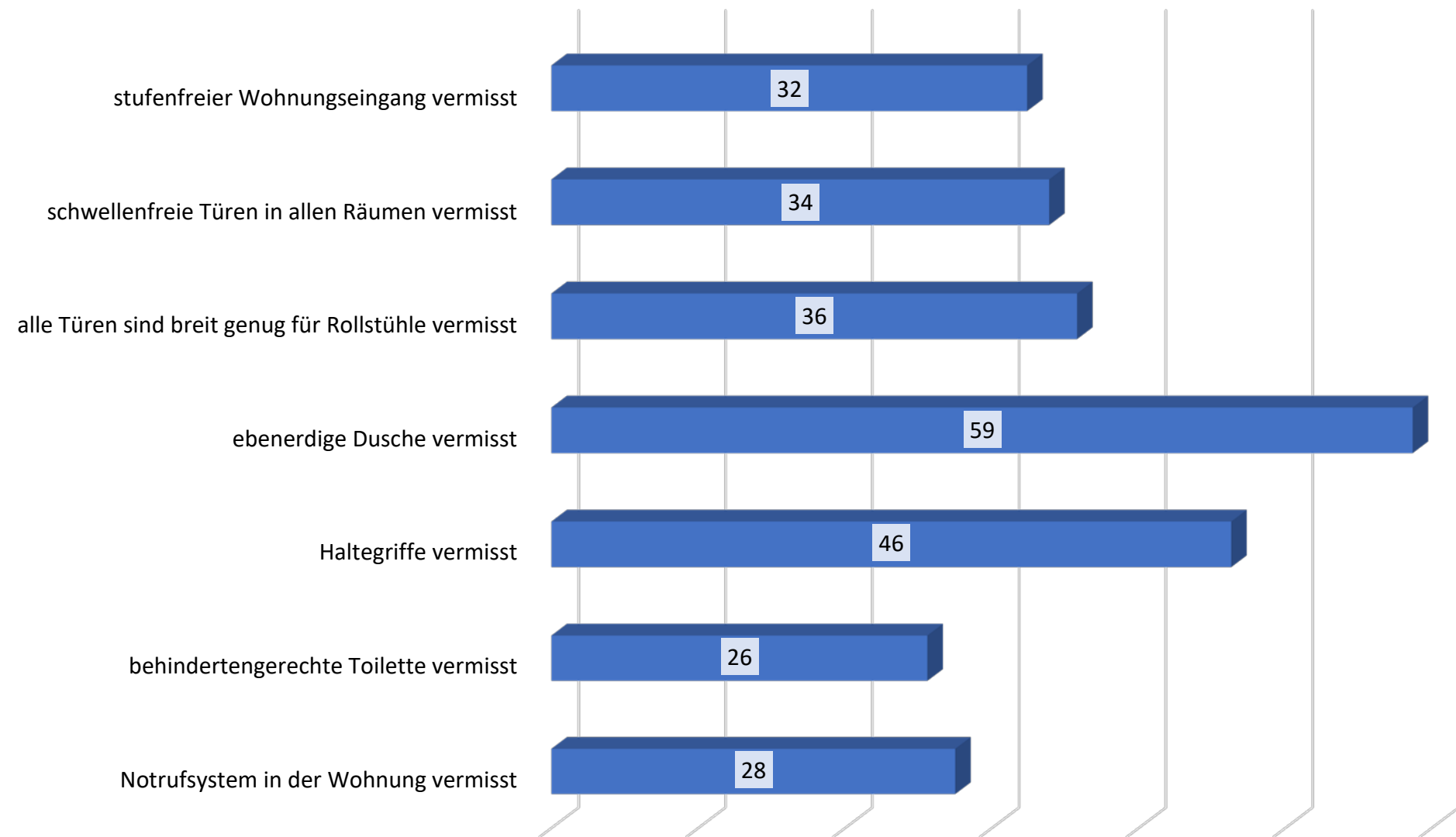
Anmerkung: Insgesamt 35 weitere Nennungen beinhalteten allgemeine Hinweise, zum Teil auch auf Defizite in der Wohnung oder Hinweise auf nicht seniorspezifische Vorkehrungen, wie z.B. Rauchmelder, Balkon, moderne Fenster.

Welche seniorengeeignete Ausstattung einer Wohnung ist für Sie grundsätzlich besonders wichtig? (in % der Nennungen für Eisenach gesamt)



Anzahl der Nennungen: N= 831

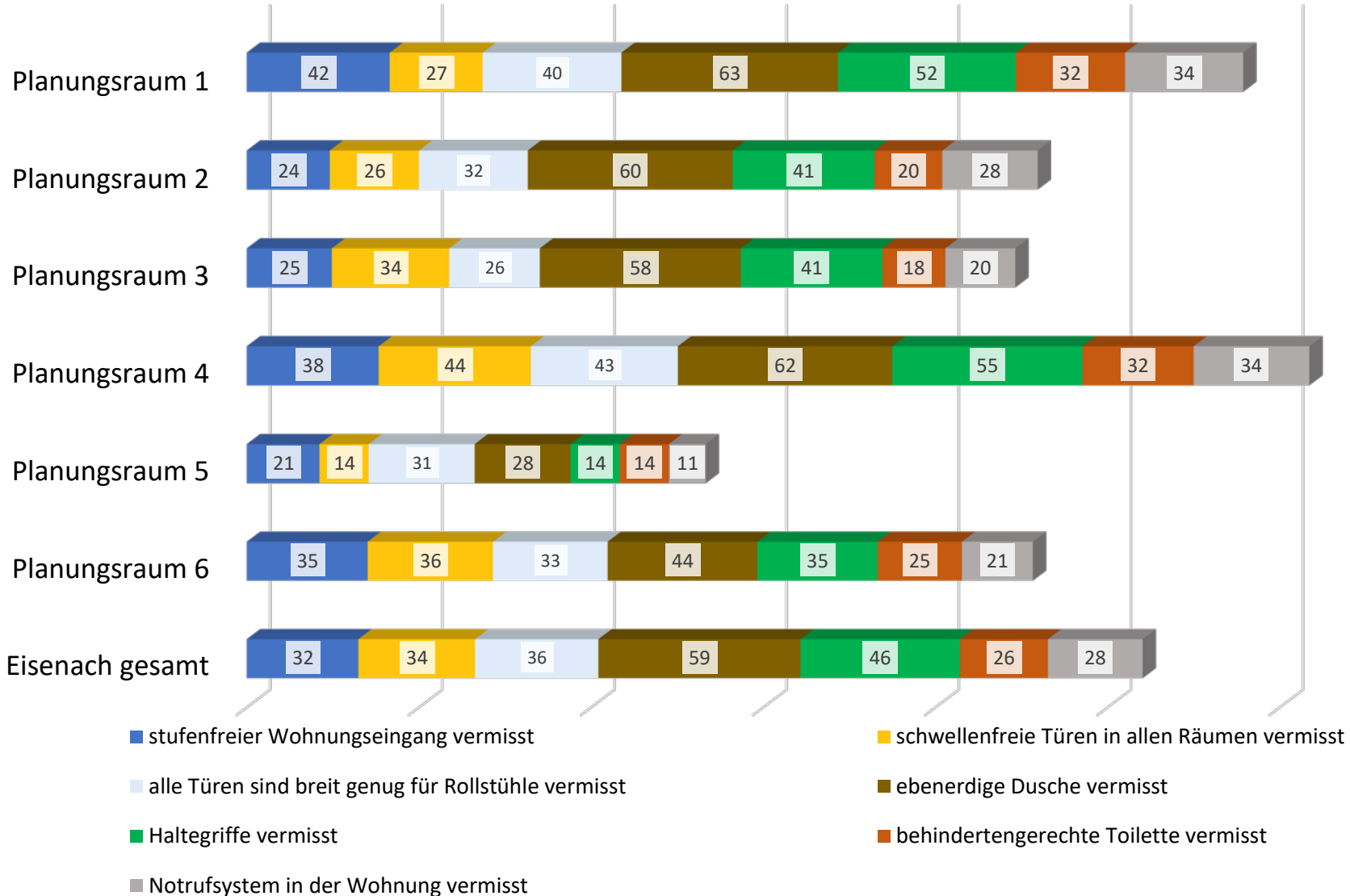
Wohnungseinrichtungen, die nicht in der Wohnung vorhanden sind und vermisst werden (in % für Eisenach gesamt).



Anzahl der Fälle:

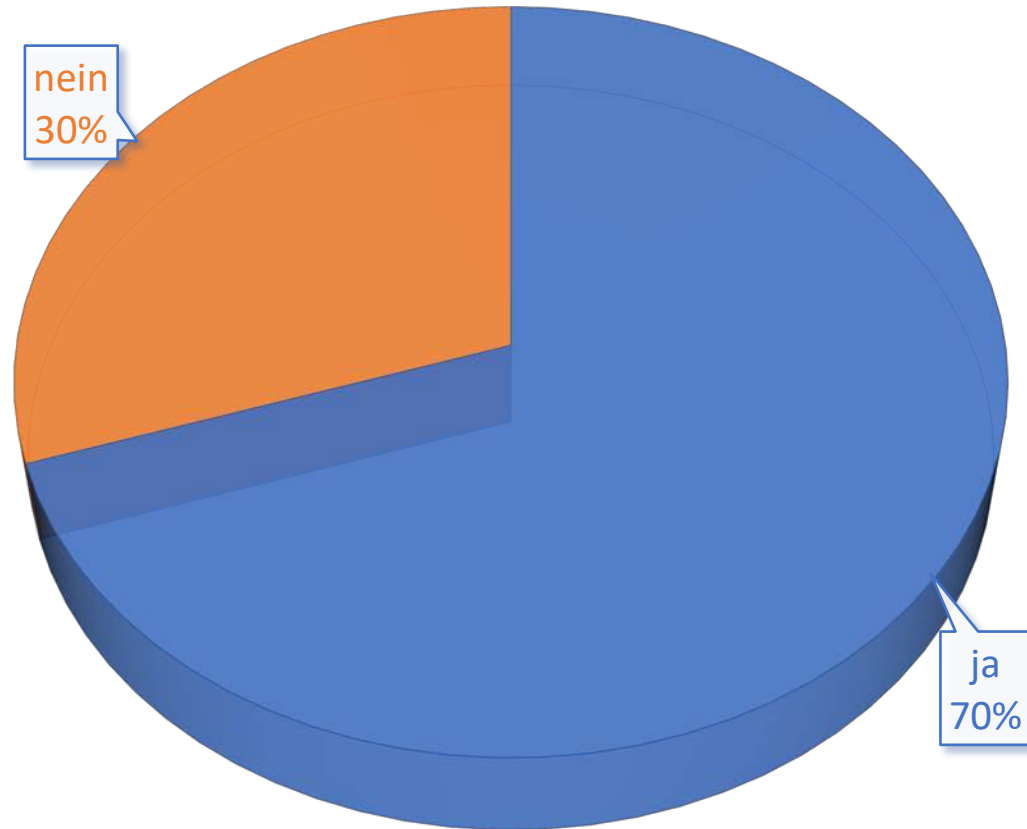
stufenfreier Wohnungseingang : N= 358; **schwellenfreie Türen**: N=189; **Rollstühle**: N=279; **Dusche**: N=537; **Haltegriffe**: N=482; **Toilette**: N=523; **Notrufsystem**: N=579

Wohnungseinrichtungen, die nicht in der Wohnung vorhanden sind und vermisst werden (in % nach Planungsräumen).

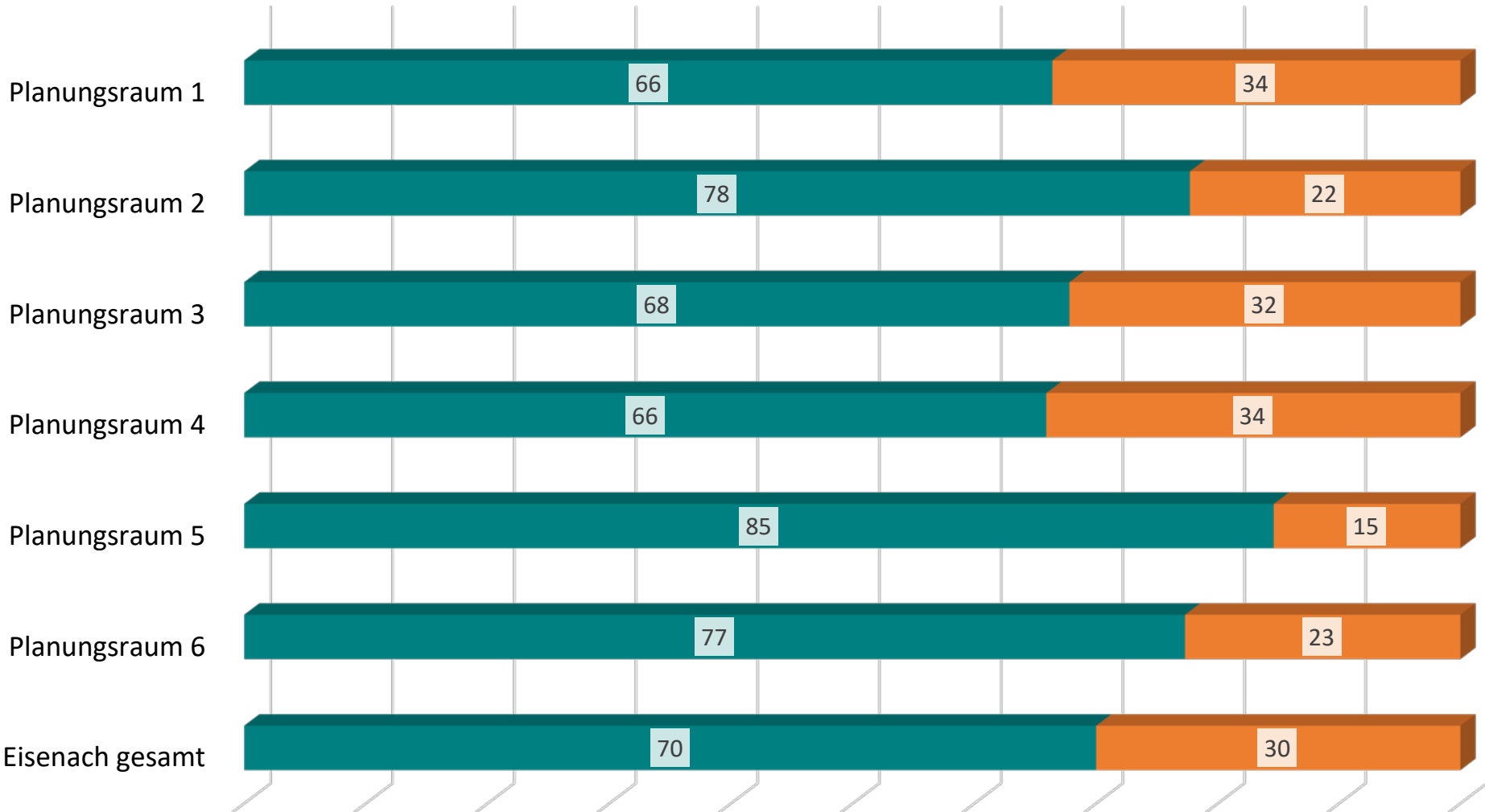


Planungsraum 1: Stadtzentrum, Südstadt; **Planungsraum 2:** Stiegl, Karlskuppe, Stadtrandsiedlung West; **Planungsraum 3:** Wartenberg, Oststadt, Hofferbertaue; **Planungsraum 4:** Nordplatz, Thälmannstraße, Oppenheimstraße; **Planungsraum 5:** Stedtfeld, Neuenhof/Hörschel, Wartha/Göringen; **Planungsraum 6:** Stregda, Hötzelroda, Stockhausen, Berteroda, Madelungen, Neukirchen

Können Sie in Ihrer Wohnung auch bei Einschränkung Ihrer körperlichen Beweglichkeit wohnen bleiben? (in % für Eisenach gesamt).



Können Sie in Ihrer Wohnung auch bei Einschränkung Ihrer körperlichen Beweglichkeit wohnen bleiben? (in % nach Planungsräumen).



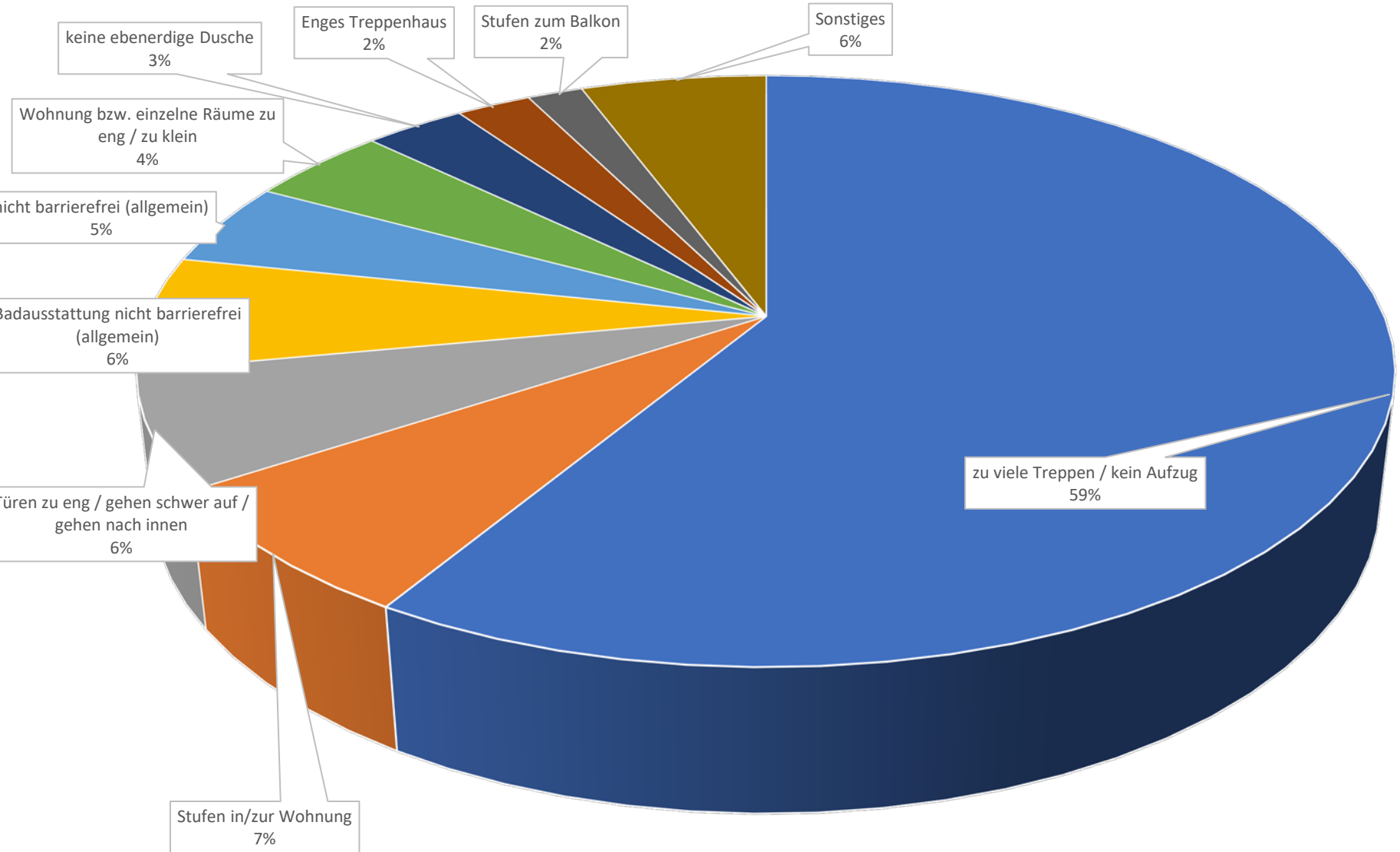
■ ja ■ nein

Anzahl der Fälle: **Planungsraum 1:** N= 256; **Planungsraum 2:** N=139; **Planungsraum 3:** N=202; **Planungsraum 4:** N=226; **Planungsraum 5:** N=39; **Planungsraum 6:** N=88; **Eisenach gesamt:** N=952

Planungsraum 1: Stadtzentrum, Südstadt; **Planungsraum 2:** Stiegg, Karlskuppe, Stadtrandsiedlung West; **Planungsraum 3:** Wartenberg, Oststadt, Hofferbertaue; **Planungsraum 4:** Nordplatz, Thälmannstraße, Oppenheimstraße; **Planungsraum 5:** Stedtfeld, Neuenhof/Hörschel, Wartha/Göringen; **Planungsraum 6:** Stregda, Hötzelsroda, Stockhausen, Berteroda, Madelungen, Neukirchen

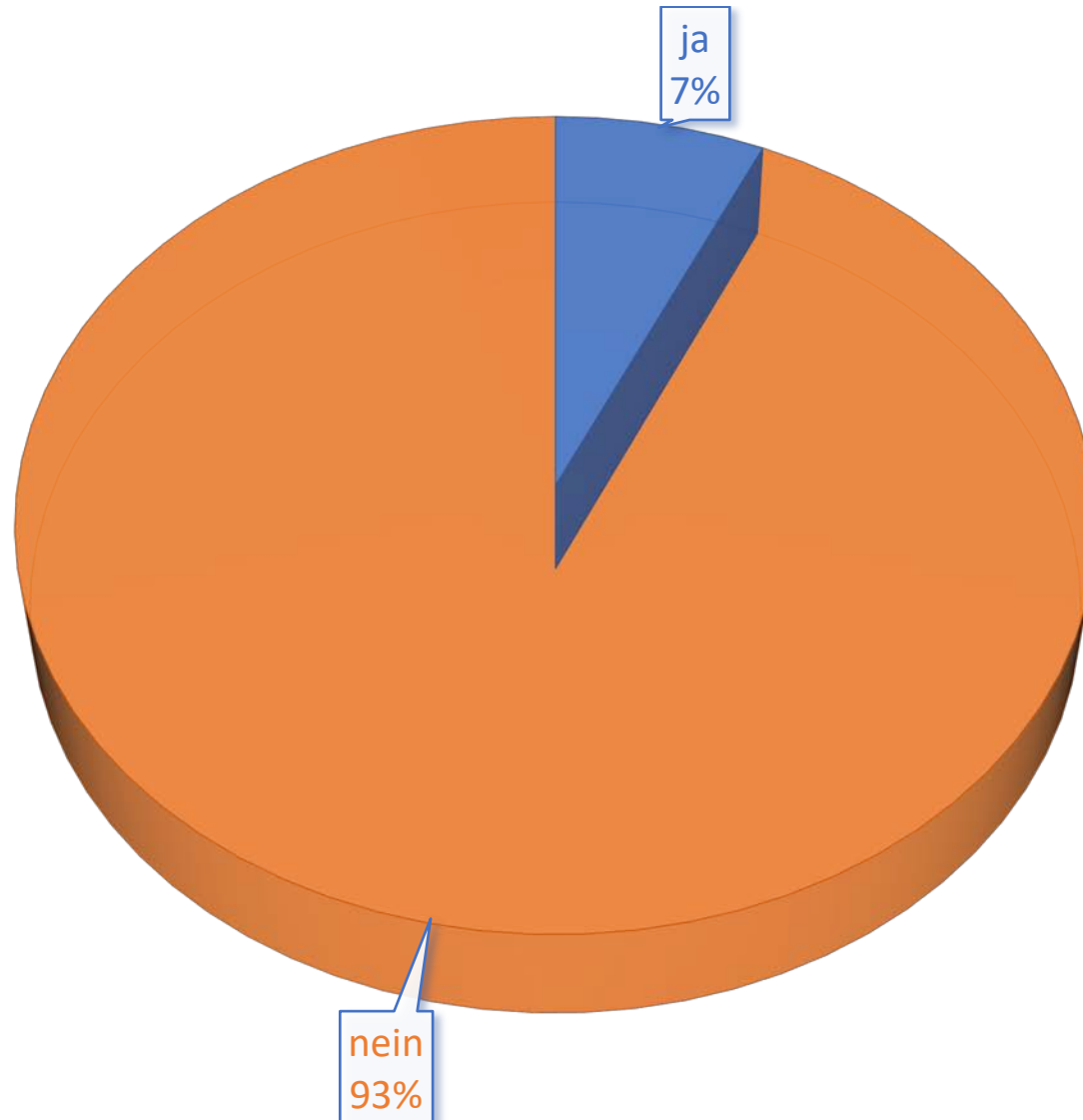
Können Sie in Ihrer Wohnung auch bei Einschränkung Ihrer körperlichen Beweglichkeit wohnen bleiben?

Gründe falls dies nicht möglich ist (in % der Nennungen für Eisenach gesamt).

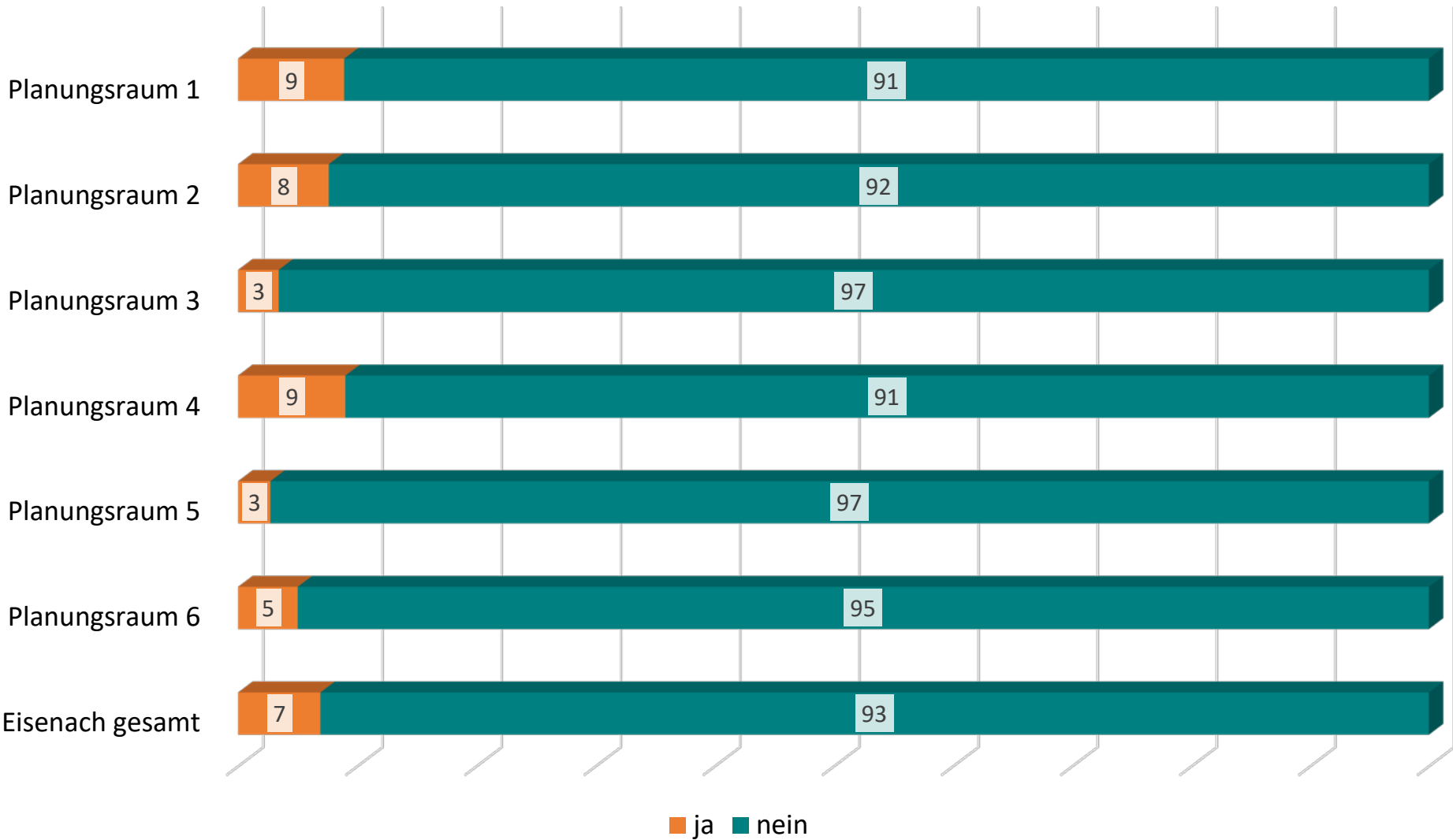


Anzahl der Nennungen: N=351

Haben Sie die Absicht, in den nächsten zwei Jahren aus Ihrer Wohnung auszuziehen? (in % für Eisenach gesamt).



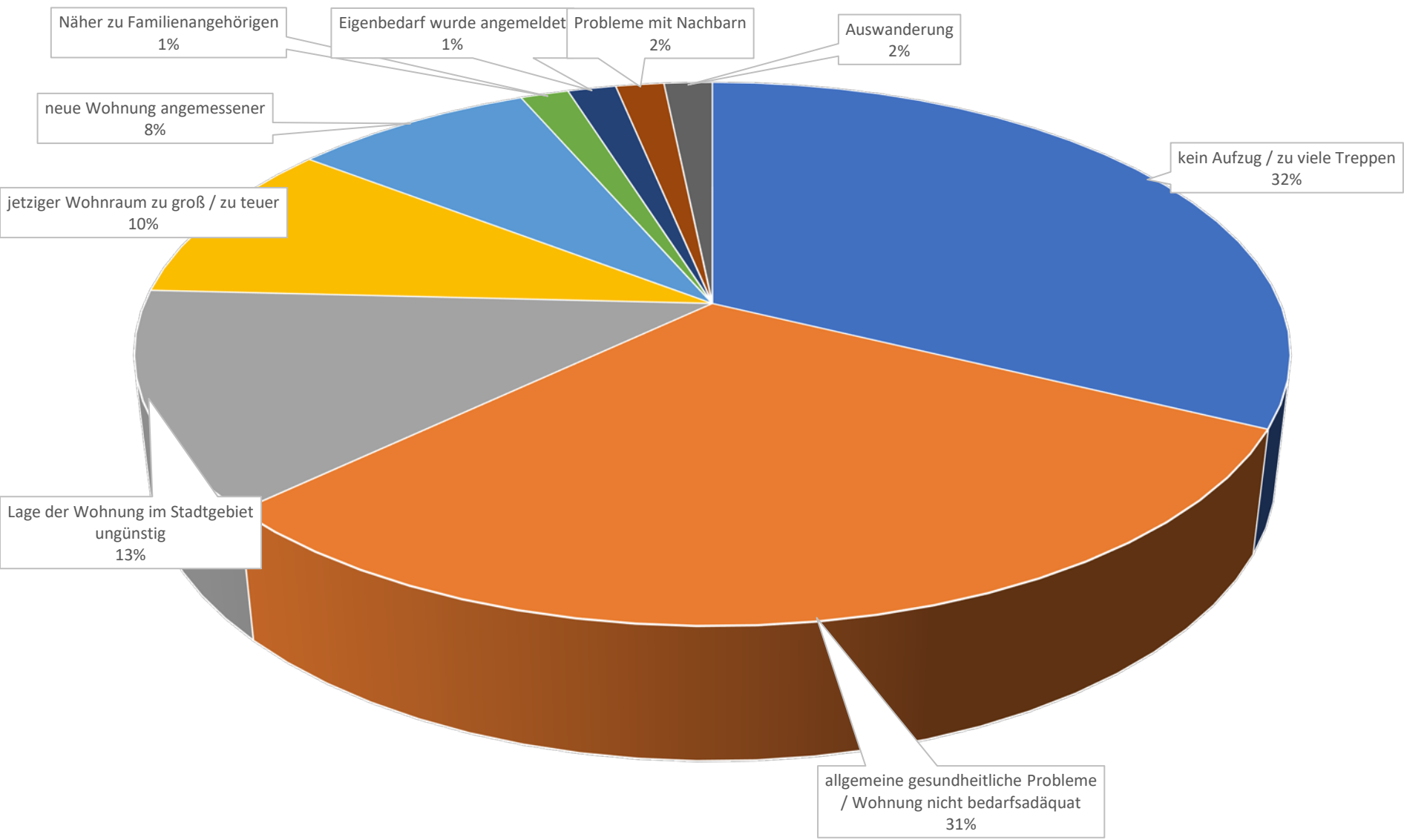
Haben Sie die Absicht, in den nächsten zwei Jahren aus Ihrer Wohnung auszuziehen? (in % nach Planungsräumen).



Anzahl der Fälle:
Planungsraum 1: N= 270; **Planungsraum 2:** N=145; **Planungsraum 3:** N=207; **Planungsraum 4:** N=234; **Planungsraum 5:** N=37; **Planungsraum 6:** N=101; **Eisenach gesamt:** N=996

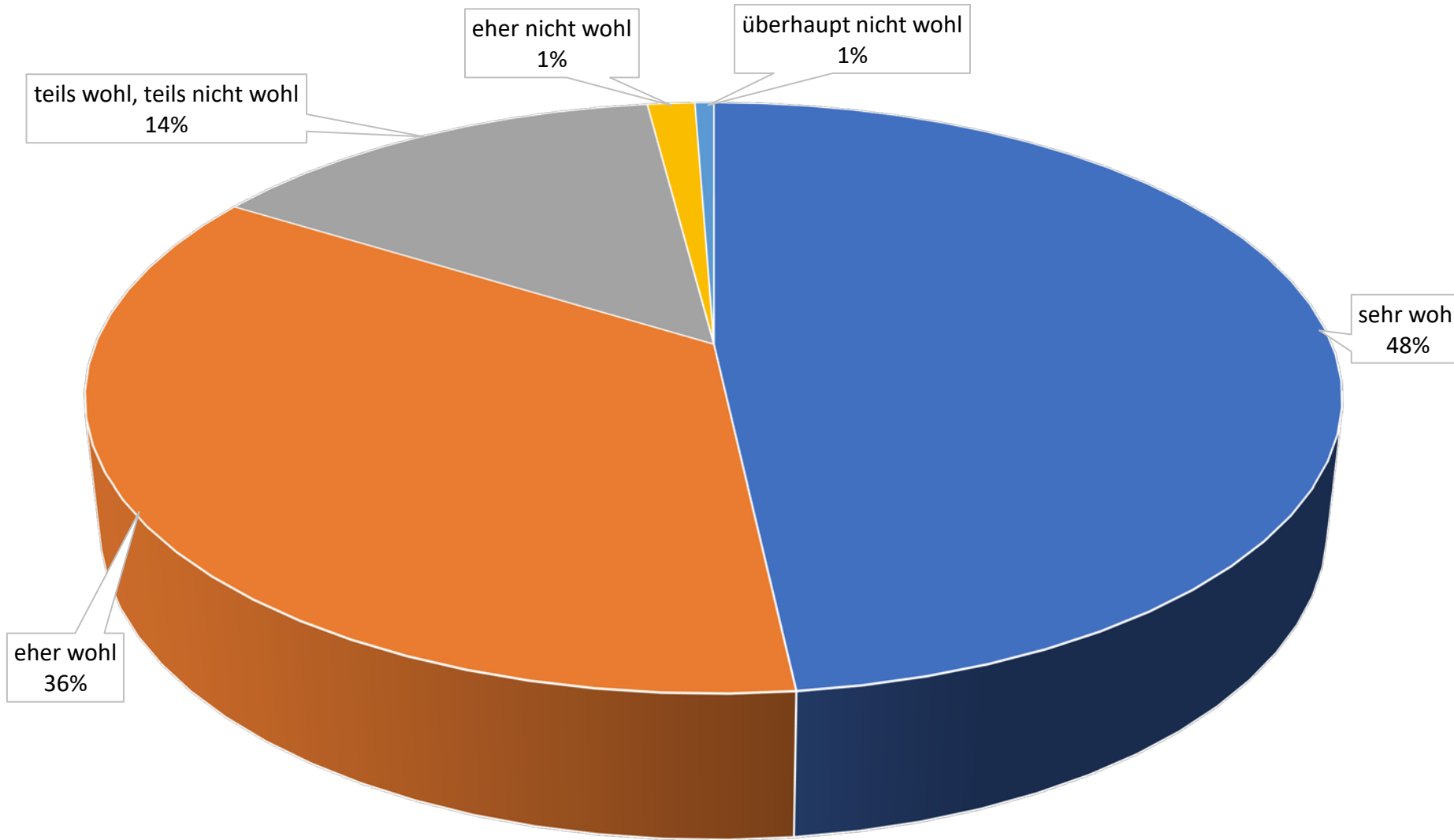
Planungsraum 1: Stadtzentrum, Südstadt; **Planungsraum 2:** Stiegl, Karlskuppe, Stadtrandsiedlung West; **Planungsraum 3:** Wartenberg, Oststadt, Hofferbertaue; **Planungsraum 4:** Nordplatz, Thälmannstraße, Oppenheimstraße; **Planungsraum 5:** Stedtfeld, Neuenhof/Hörschel, Wartha/Göringen; **Planungsraum 6:** Stregda, Hötzelsroda, Stockhausen, Berteroda, Madelungen, Neukirchen

Haben Sie die Absicht, in den nächsten zwei Jahren aus Ihrer Wohnung auszuziehen? Gründe für einen geplanten Auszug (in % der Nennungen für Eisenach gesamt).

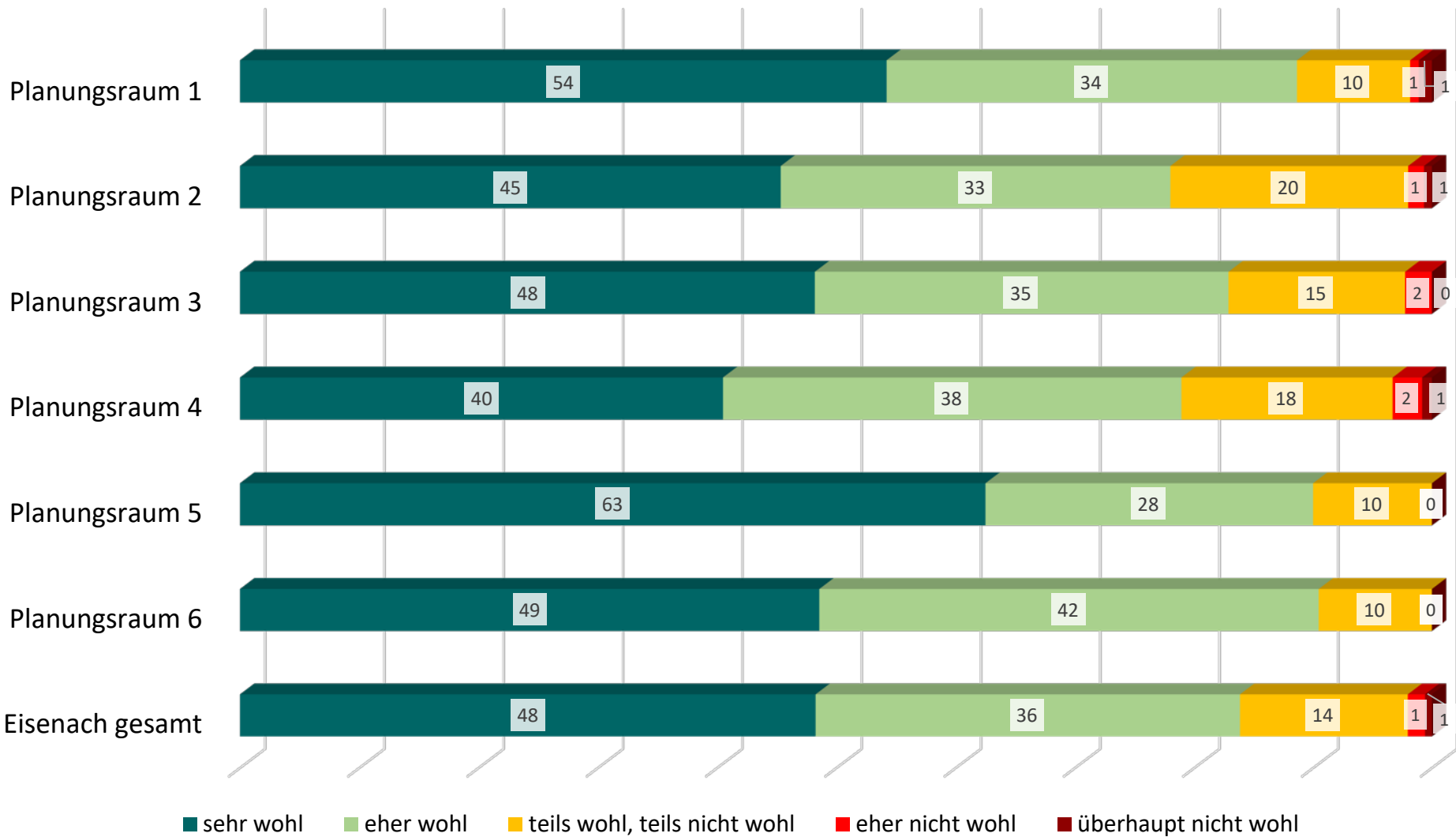


Anzahl der Nennungen: N=62

Wie wohl fühlen Sie sich in Ihrer Nachbarschaft? (in % für Eisenach gesamt).



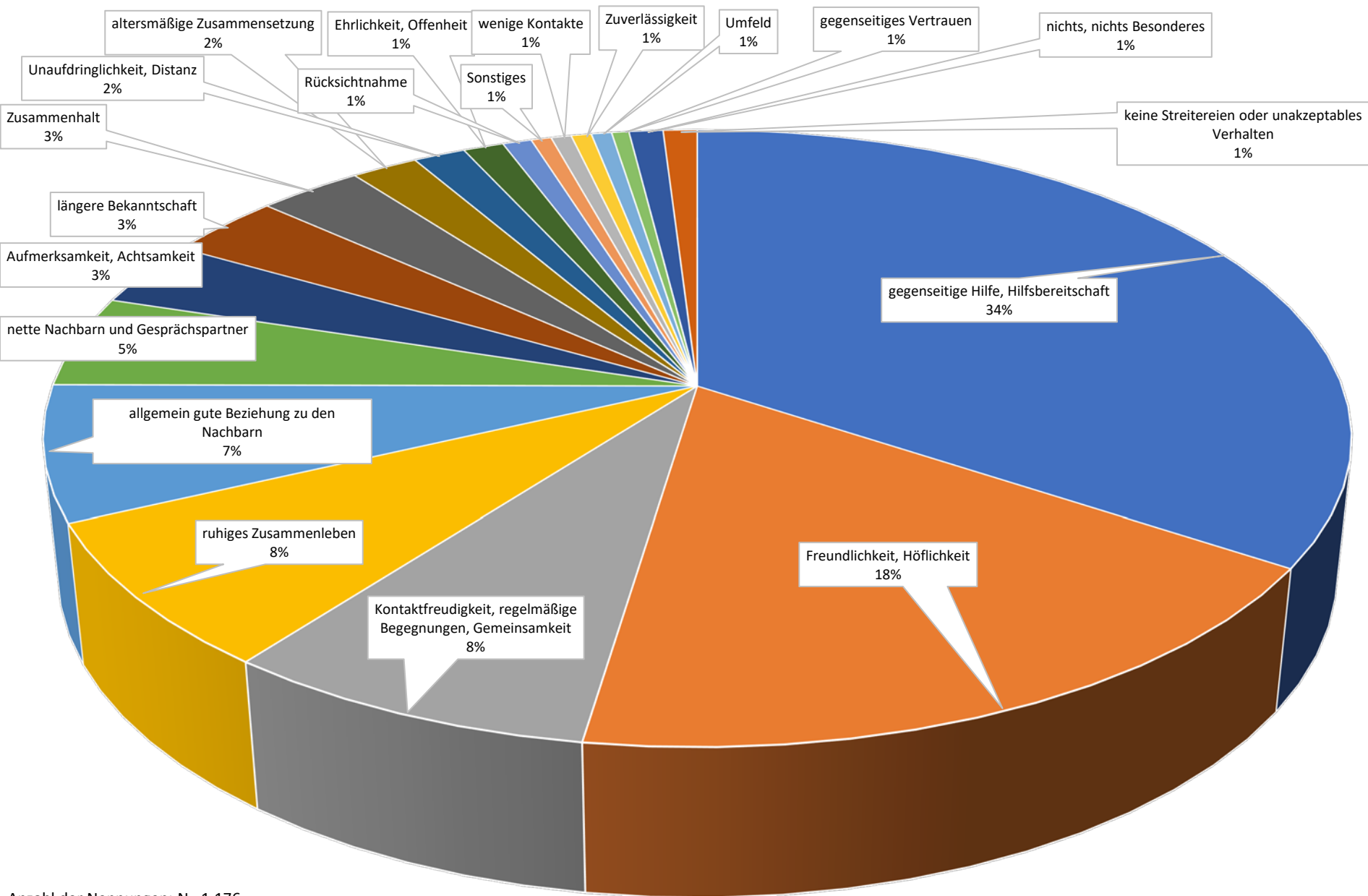
Wie wohl fühlen Sie sich in Ihrer Nachbarschaft? (in % nach Planungsräumen).



Anzahl der Fälle:
Planungsraum 1: N= 273; **Planungsraum 2:** N=150; **Planungsraum 3:** N=222; **Planungsraum 4:** N=242; **Planungsraum 5:** N=40; **Planungsraum 6:** N=105; **Eisenach gesamt:** N=1.034

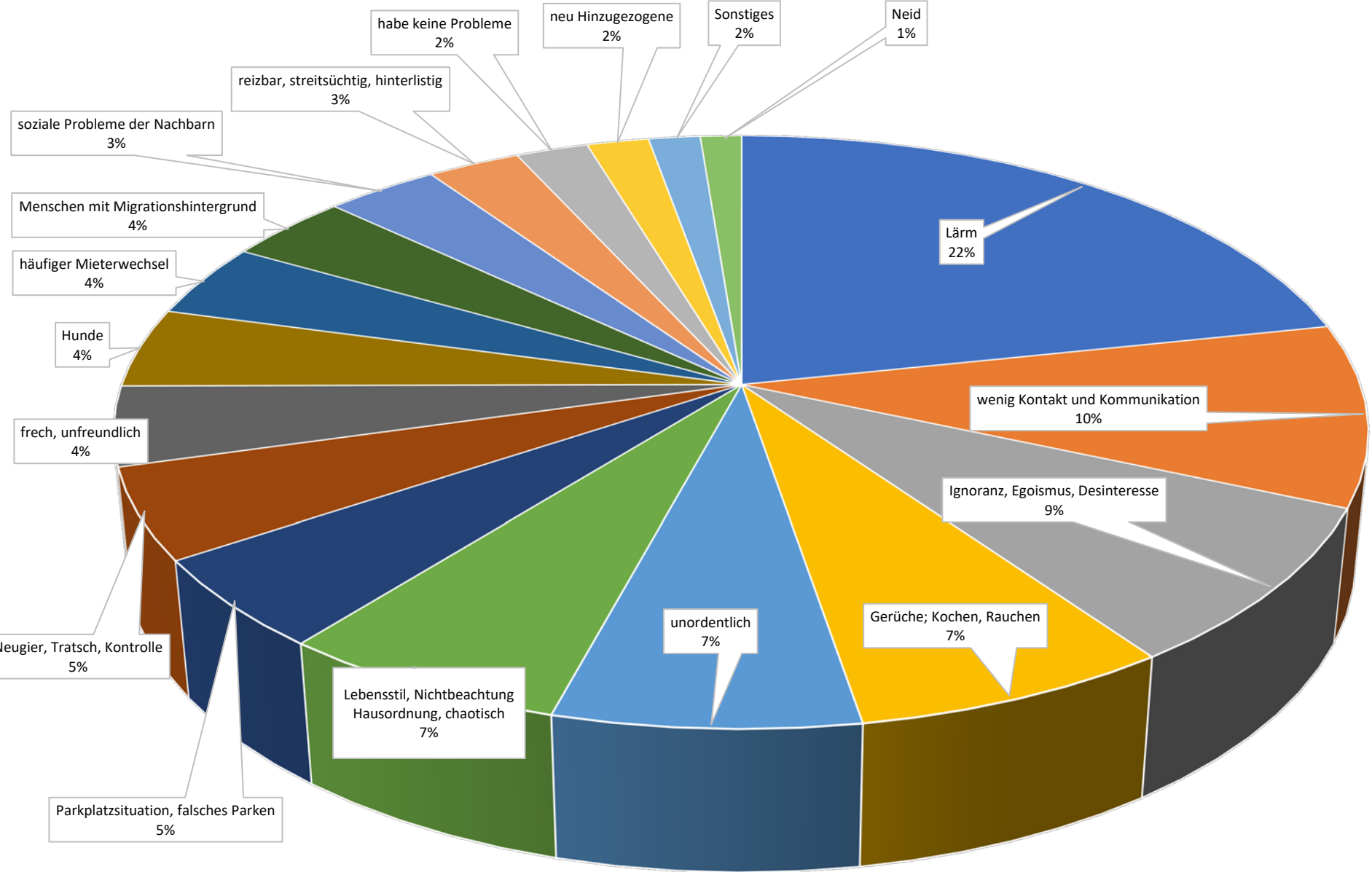
Planungsraum 1: Stadtzentrum, Südstadt; **Planungsraum 2:** Stiegl, Karlskuppe, Stadtrandsiedlung West; **Planungsraum 3:** Wartenberg, Oststadt, Hofferbertaue; **Planungsraum 4:** Nordplatz, Thälmannstraße, Oppenheimstraße; **Planungsraum 5:** Stedtfeld, Neuenhof/Hörschel, Wartha/Göringen; **Planungsraum 6:** Stregda, Hötzelsroda, Stockhausen, Berteroda, Madelungen, Neukirchen

Was gefällt Ihnen an Ihrer Nachbarschaft besonders? (in % der Nennungen für Eisenach gesamt)

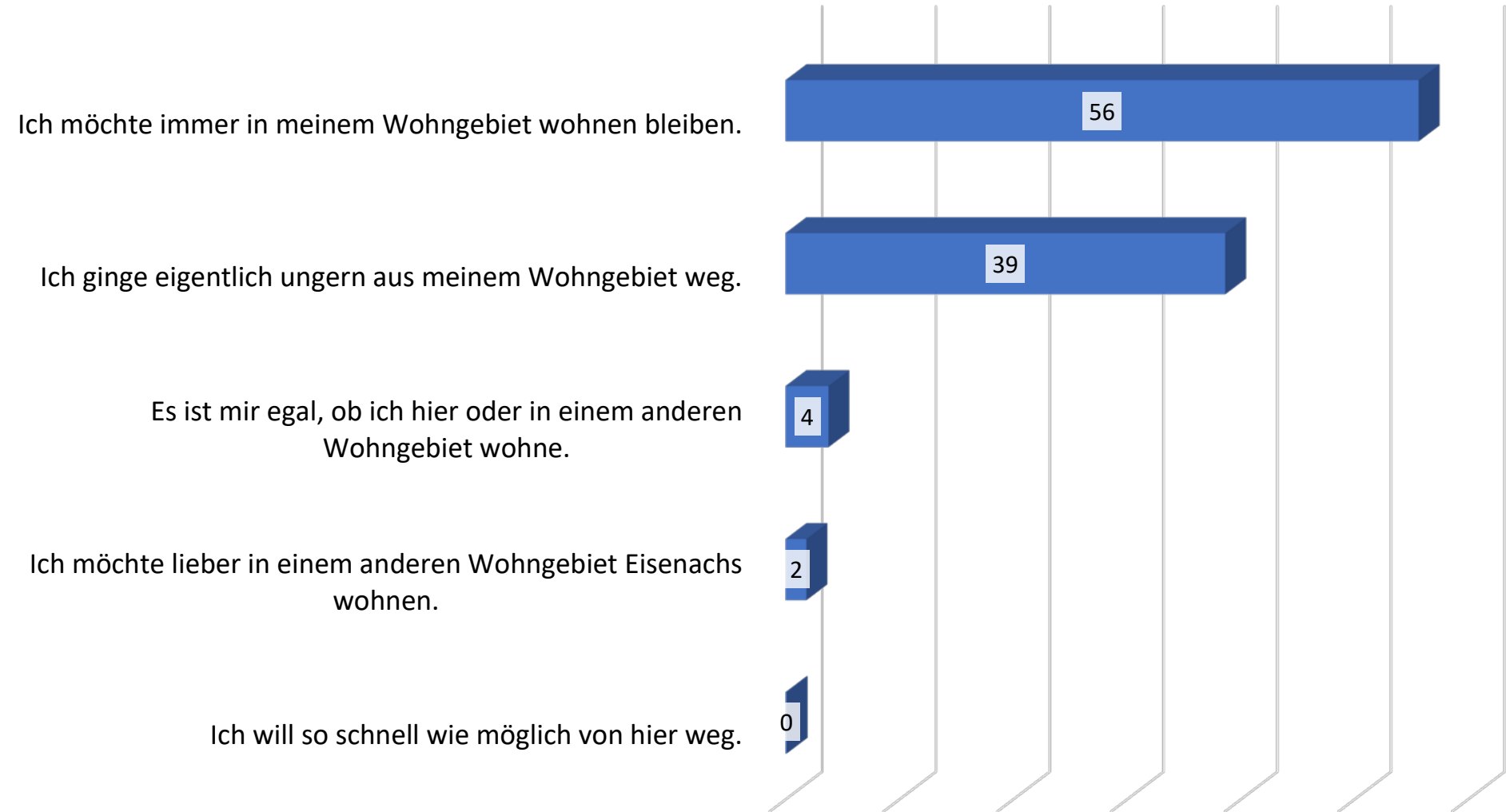


Anzahl der Nennungen: N= 1.176

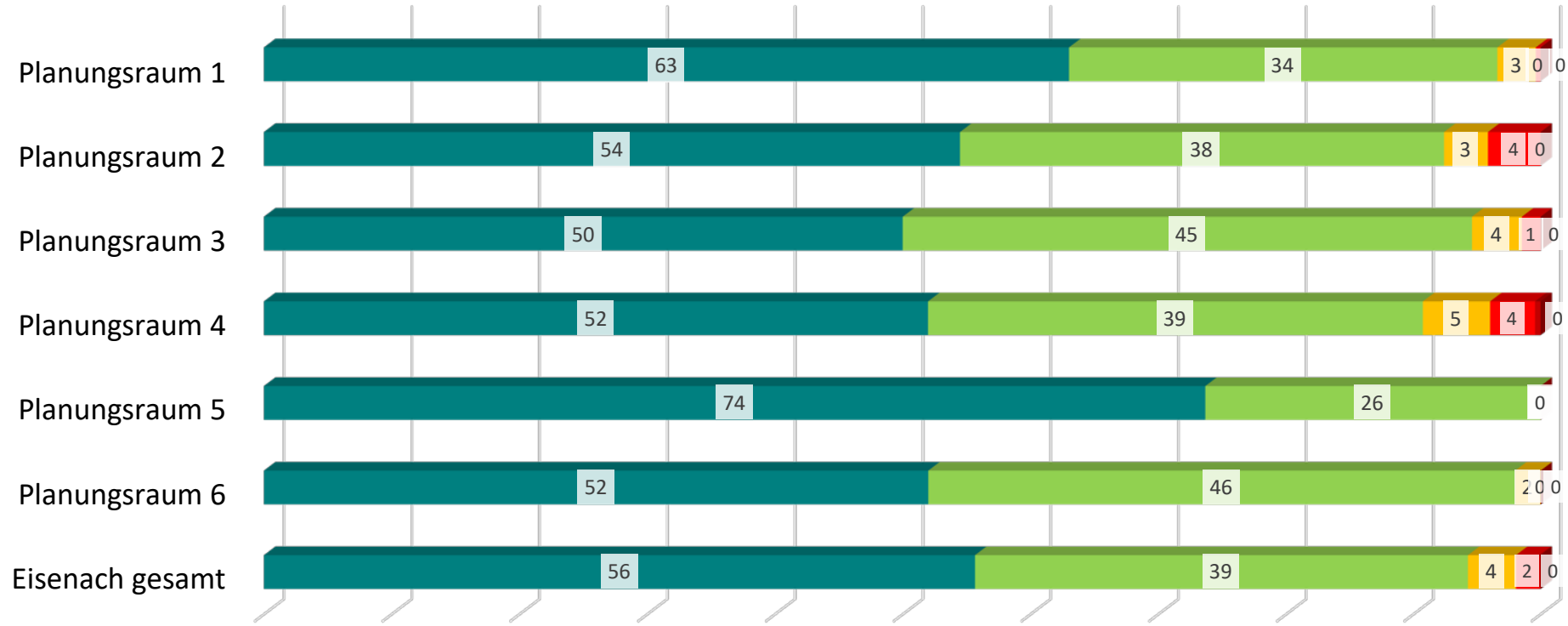
Was stört Sie besonders an Ihrer Nachbarschaft? (in % der Nennungen für Eisenach gesamt)



Welche von den folgenden Aussagen über Ihr Wohngebiet trifft auf Sie zu? Bitte nur eine Meinung ankreuzen (in % für Eisenach gesamt).



Welche von den folgenden Aussagen über Ihr Wohngebiet trifft auf Sie zu? Bitte nur eine Meinung ankreuzen (in % nach Planungsräumen).

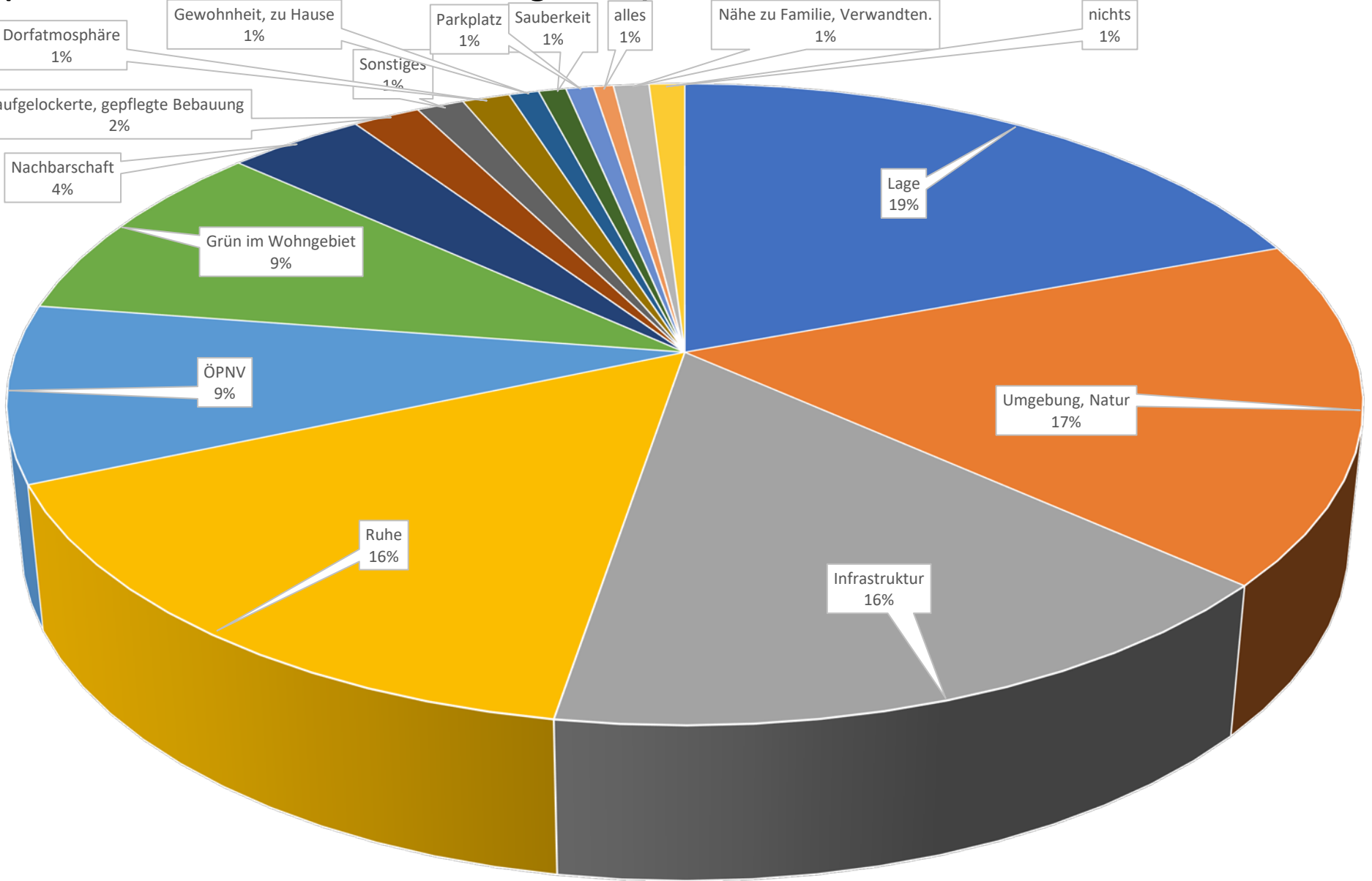


- Ich möchte immer in meinem Wohngebiet wohnen bleiben.
- Ich ginge eigentlich ungern aus meinem Wohngebiet weg.
- Es ist mir egal, ob ich hier oder in einem anderen Wohngebiet wohne.
- Ich möchte lieber in einem anderen Wohngebiet Eisenachs wohnen.
- Ich will so schnell wie möglich von hier weg.

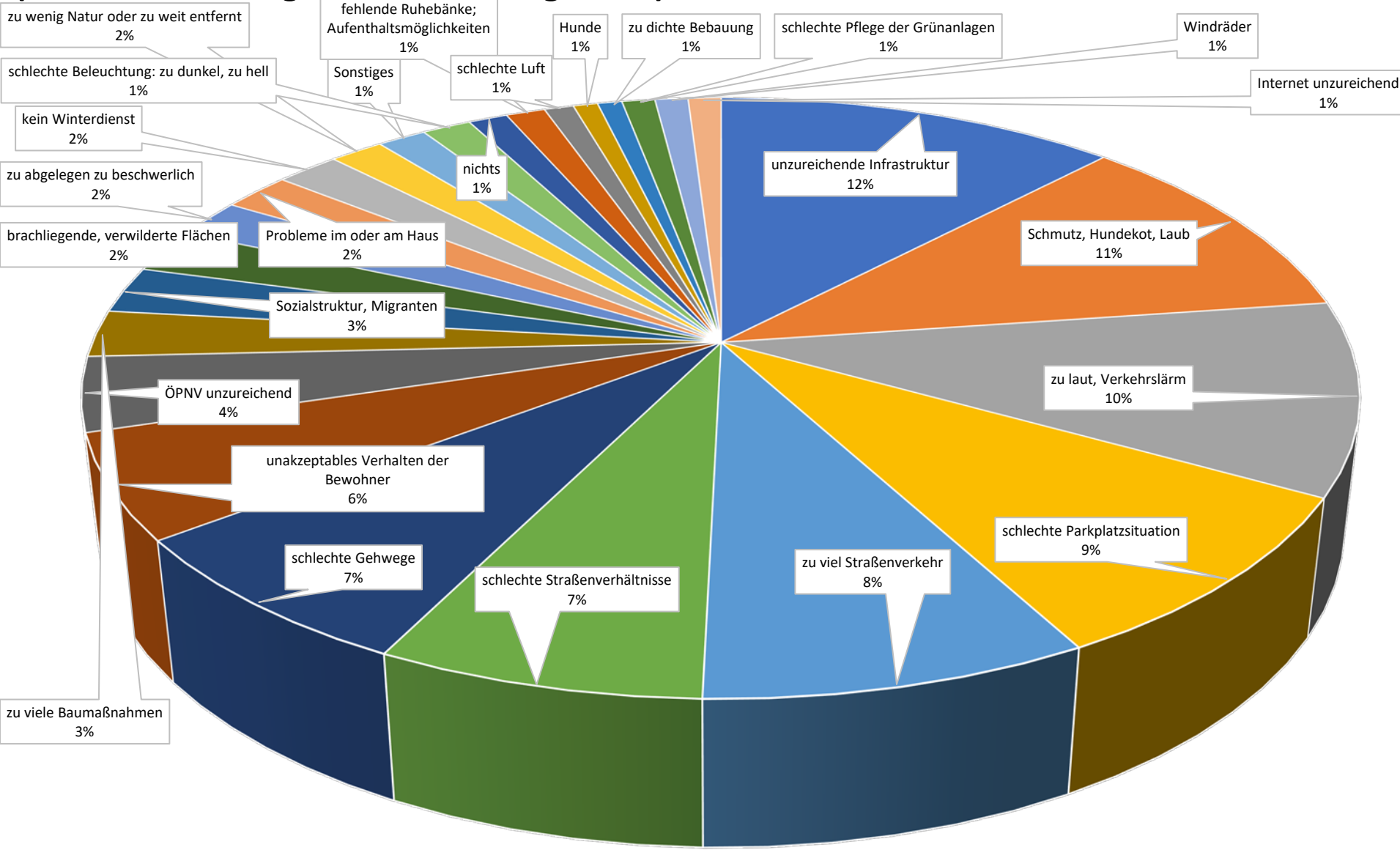
Anzahl der Fälle:
Planungsraum 1: N= 265; **Planungsraum 2:** N=145; **Planungsraum 3:** N=204; **Planungsraum 4:** N=227; **Planungsraum 5:** N=38; **Planungsraum 6:** N=100; **Eisenach gesamt:** N=981

Planungsraum 1: Stadtzentrum, Südstadt; **Planungsraum 2:** Stiegl, Karlskuppe, Stadtrandsiedlung West; **Planungsraum 3:** Wartenberg, Oststadt, Hofferbertaue; **Planungsraum 4:** Nordplatz, Thälmannstraße, Oppenheimstraße; **Planungsraum 5:** Stedtfeld, Neuenhof/Hörschel, Wartha/Göringen; **Planungsraum 6:** Stregda, Hötzelsroda, Stockhausen, Berteroda, Madelungen, Neukirchen

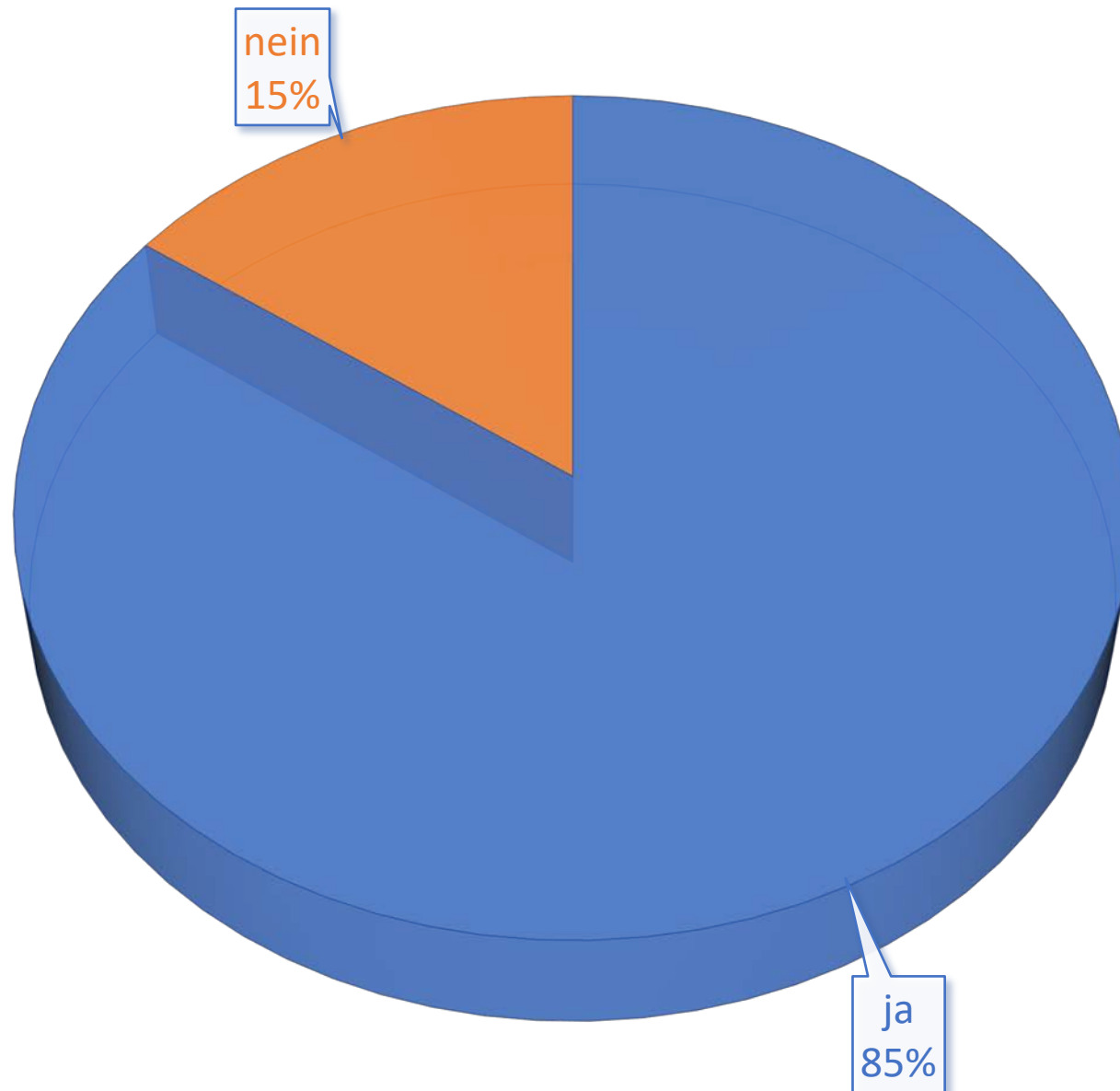
Was gefällt Ihnen an Ihrem Wohngebiet besonders? (in % der Nennungen für Eisenach gesamt)



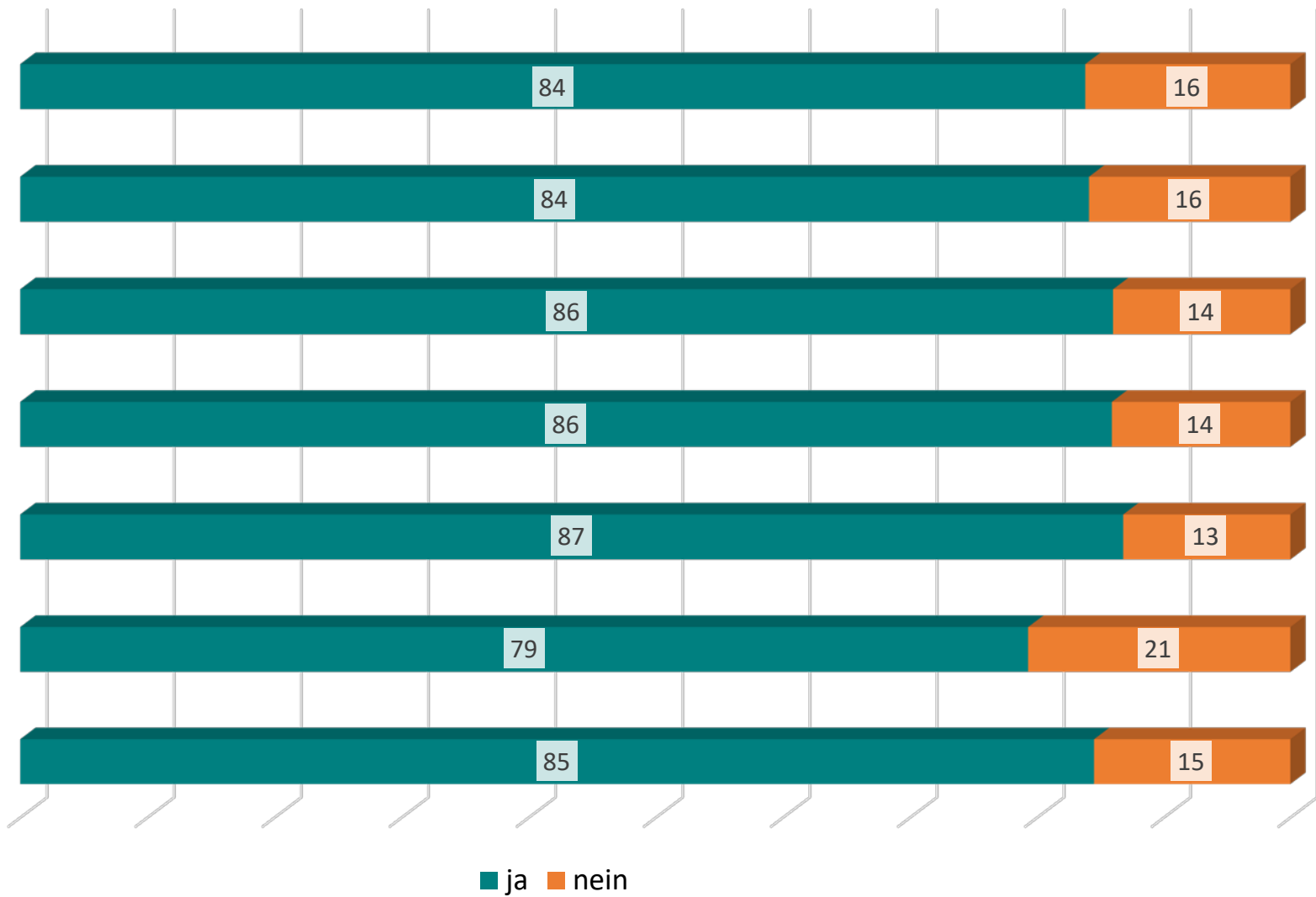
Was stört Sie besonders an Ihrem Wohngebiet? (in % der Nennungen für Eisenach gesamt)



Können Sie auch bei Einschränkung Ihrer körperlichen Beweglichkeit weiterhin in Ihrem Wohngebiet leben? (in % für Eisenach insgesamt).



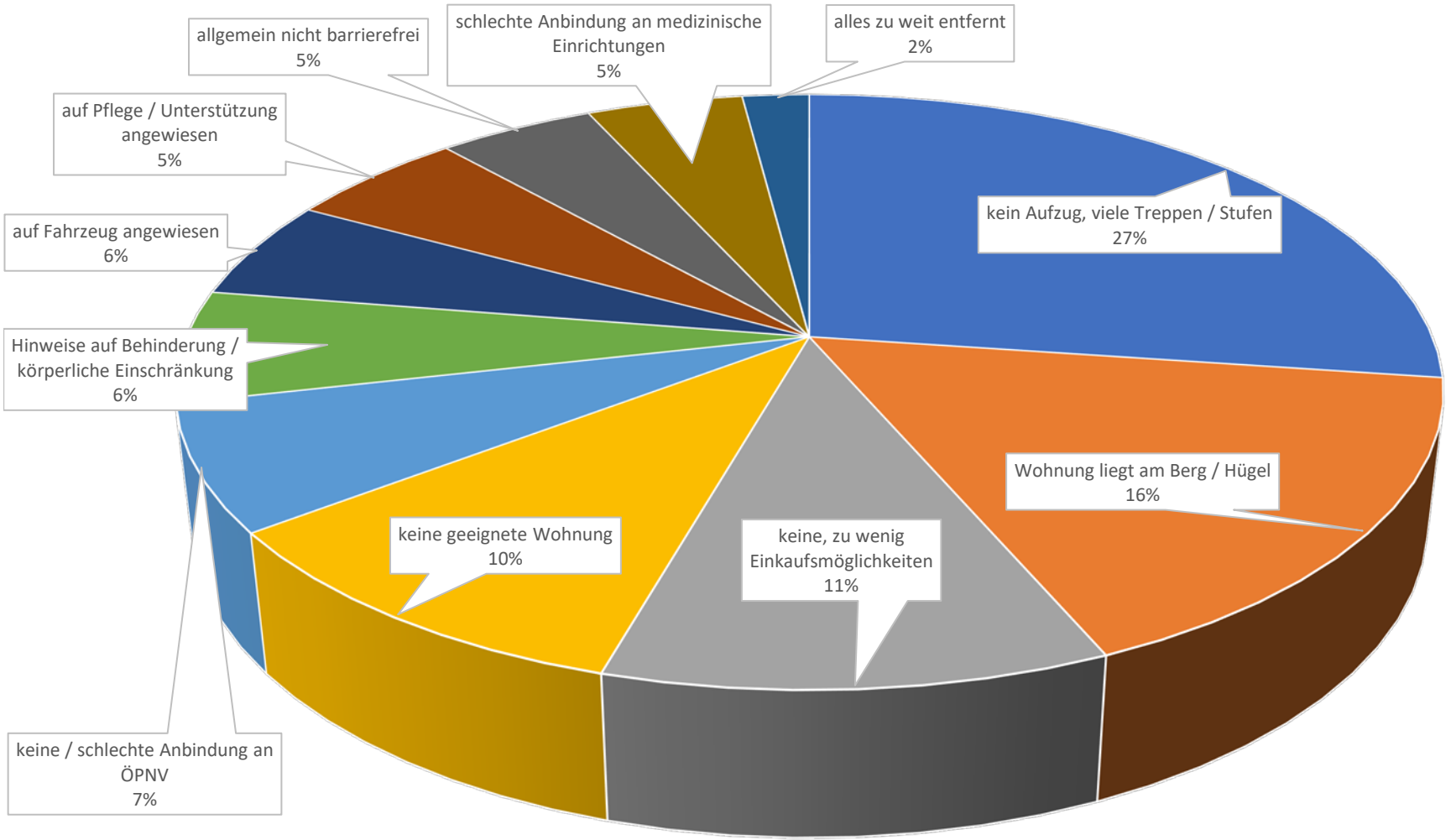
Können Sie auch bei Einschränkung Ihrer körperlichen Beweglichkeit weiterhin in Ihrem Wohngebiet leben? (in % nach Planungsräumen).



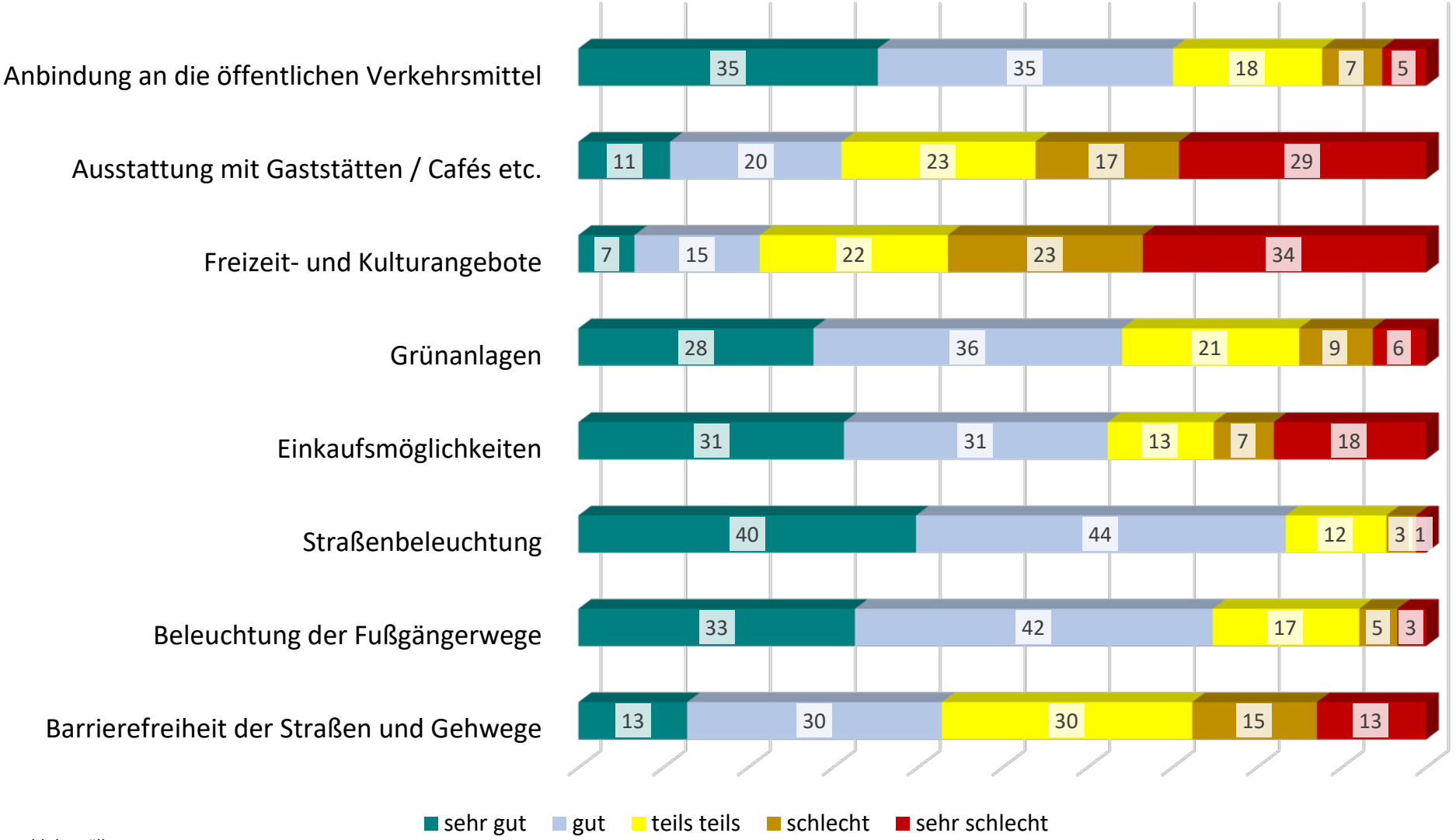
Anzahl der Fälle:
Planungsraum 1: N= 260; **Planungsraum 2:** N=138; **Planungsraum 3:** N=200; **Planungsraum 4:** N=228; **Planungsraum 5:** N=38; **Planungsraum 6:** N=92; **Eisenach gesamt:** N=957

Planungsraum 1: Stadtzentrum, Südstadt; **Planungsraum 2:** Stiegg, Karlskuppe, Stadtrandsiedlung West; **Planungsraum 3:** Wartenberg, Oststadt, Hofferbertaue; **Planungsraum 4:** Nordplatz, Thälmannstraße, Oppenheimstraße; **Planungsraum 5:** Stedtfeld, Neuenhof/Hörschel, Wartha/Göringen; **Planungsraum 6:** Stregda, Hötzelsroda, Stockhausen, Berteroda, Madelungen, Neukirchen

Können Sie auch bei Einschränkung Ihrer körperlichen Beweglichkeit weiterhin in Ihrem Wohngebiet leben? Wenn „nein“: Warum nicht? (in % für Eisenach insgesamt).



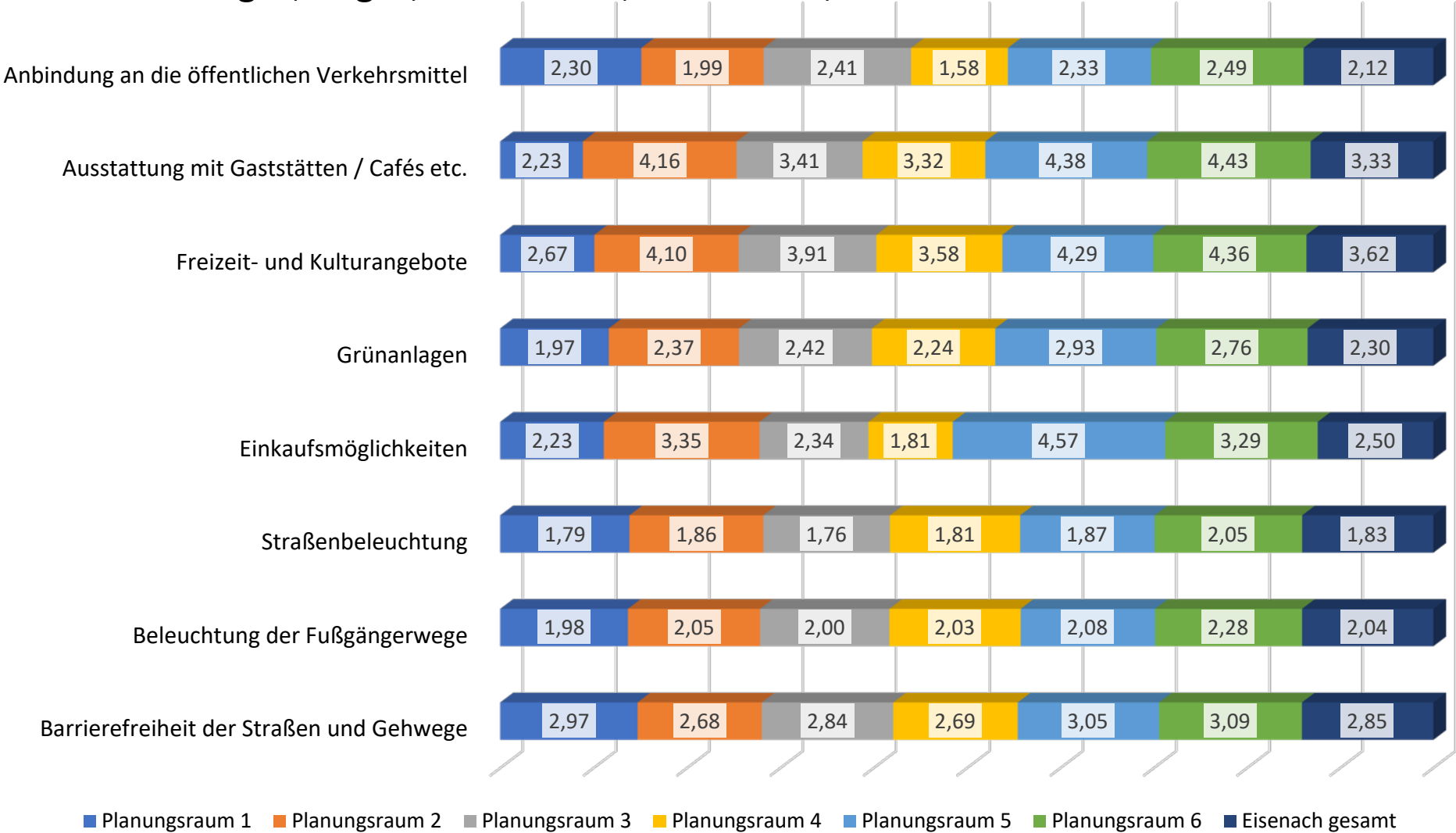
Inwieweit ist Ihr Wohngebiet aus Ihrer Sicht auf die Bedürfnisse von Seniorinnen und Senioren eingestellt? Bitte kreuzen Sie an von 1 für sehr gut bis 5 für sehr schlecht (in % für Eisenach gesamt).



Anzahl der Fälle:
Verkehrsmittel: N= 998; **Gaststätten:** N=977; **Freizeitangebote:** N=928; **Grünanlagen:** N=978; **Einkaufsmöglichkeiten:** N=1020; **Straßenbeleuchtung:** N=1013; **Fußgängerwege:** N=995; **Straßen und Gehwege:** N=1006

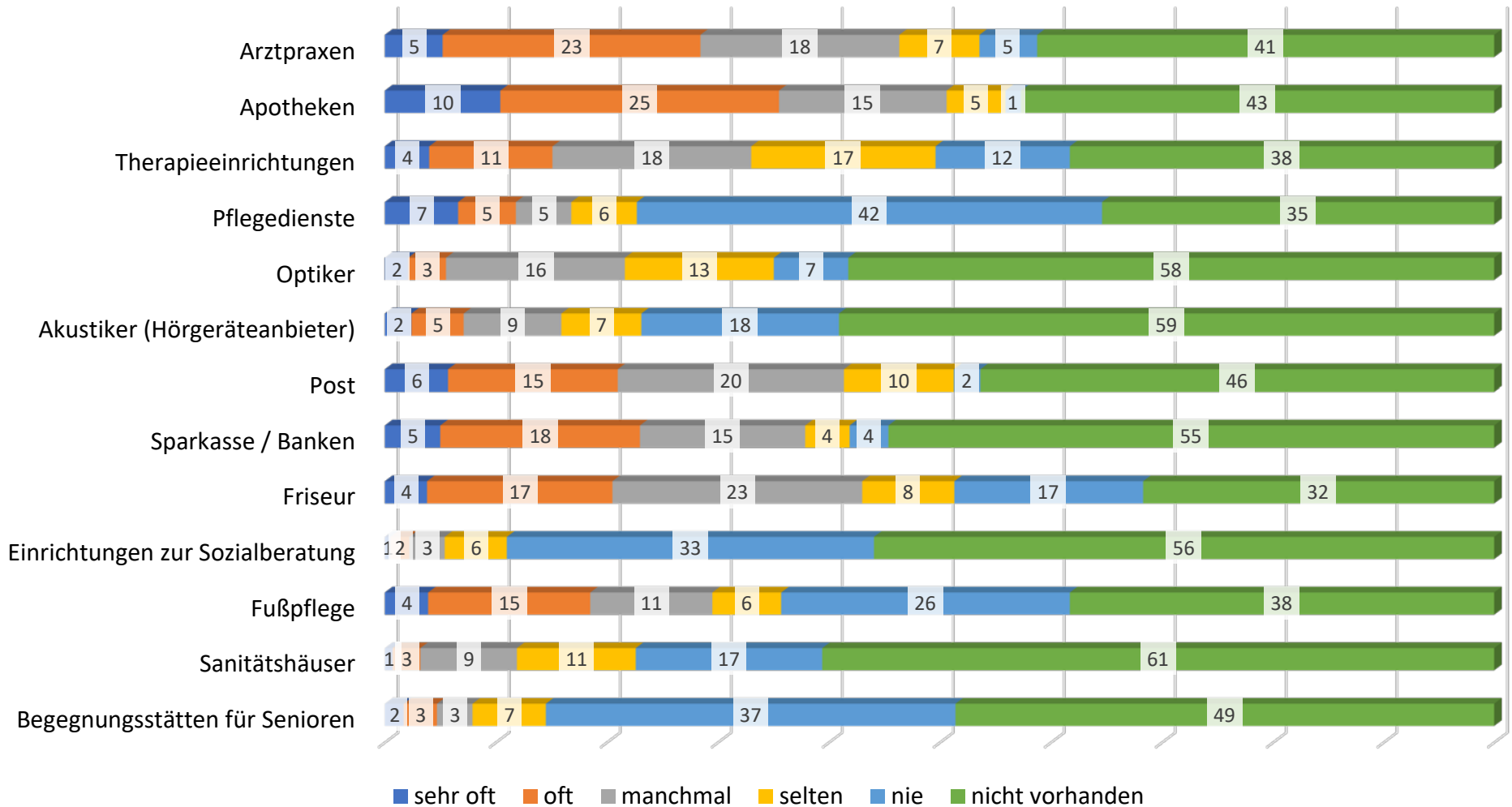
Inwieweit ist Ihr Wohngebiet aus Ihrer Sicht auf die Bedürfnisse von Seniorinnen und Senioren eingestellt? Bitte kreuzen Sie an von 1 für sehr gut bis 5 für sehr schlecht. **Mittelwerte nach Planungsräumen.**

Skala: 1=sehr gut; 2=gut; 3=teils teils; 4=schlecht; 5=sehr schlecht.



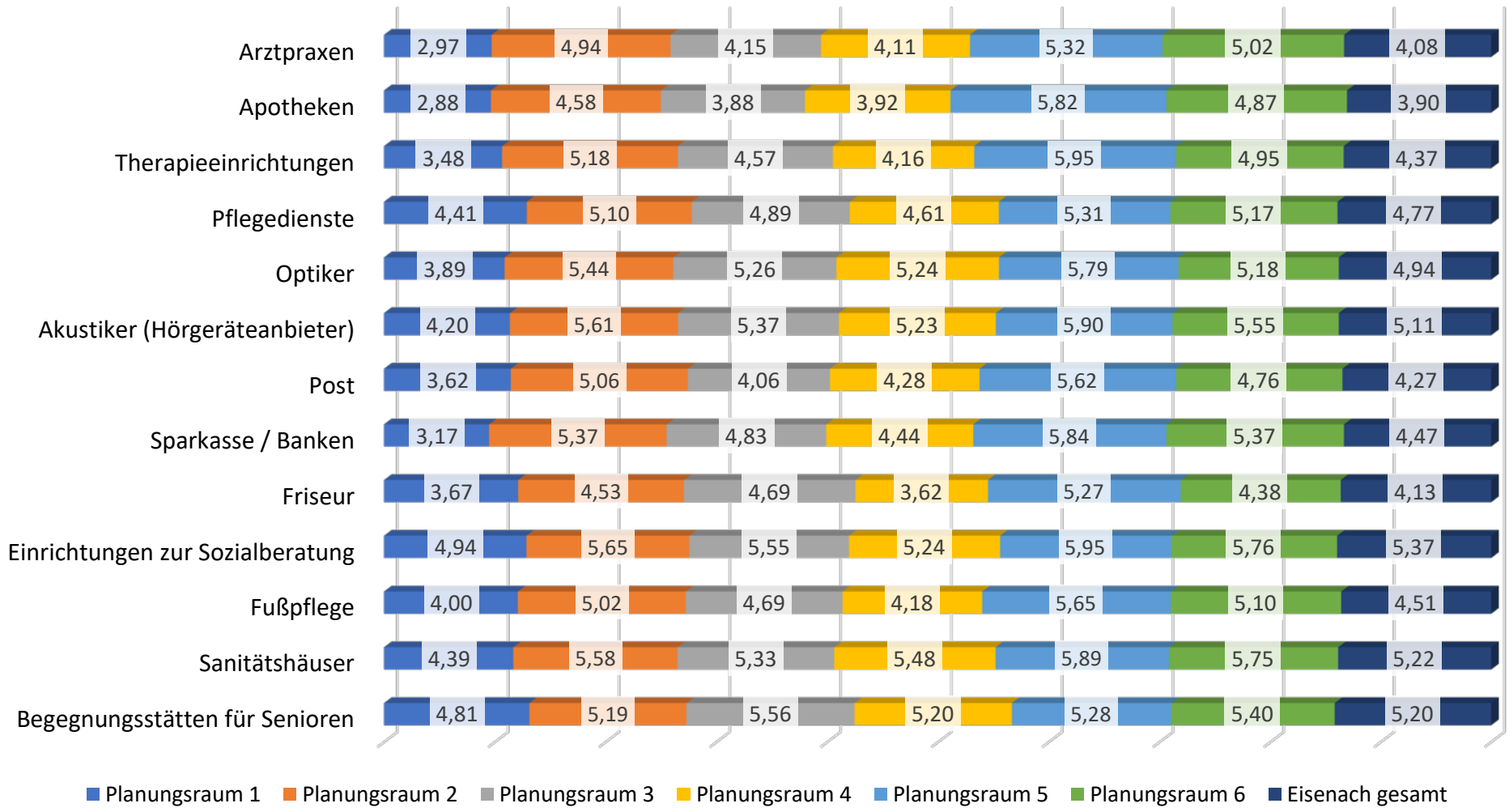
Planungsraum 1: Stadtzentrum, Südstadt; **Planungsraum 2:** Stieggk, Karlskuppe, Stadtrandsiedlung West; **Planungsraum 3:** Wartenberg, Oststadt, Hofferbertaue; **Planungsraum 4:** Nordplatz, Thälmannstraße, Oppenheimstraße; **Planungsraum 5:** Stedtfeld, Neuenhof/Hörschel, Wartha/Göringen; **Planungsraum 6:** Stregda, Hötzelsroda, Stockhausen, Berteroda, Madelungen, Neukirchen

Wie oft nutzen Sie persönlich die nachfolgenden Einrichtungen und Serviceangebote in Ihrem Wohngebiet? Falls es ein Angebot nicht gibt, kreuzen Sie bitte „nicht vorhanden“ an (in % für Eisenach gesamt).



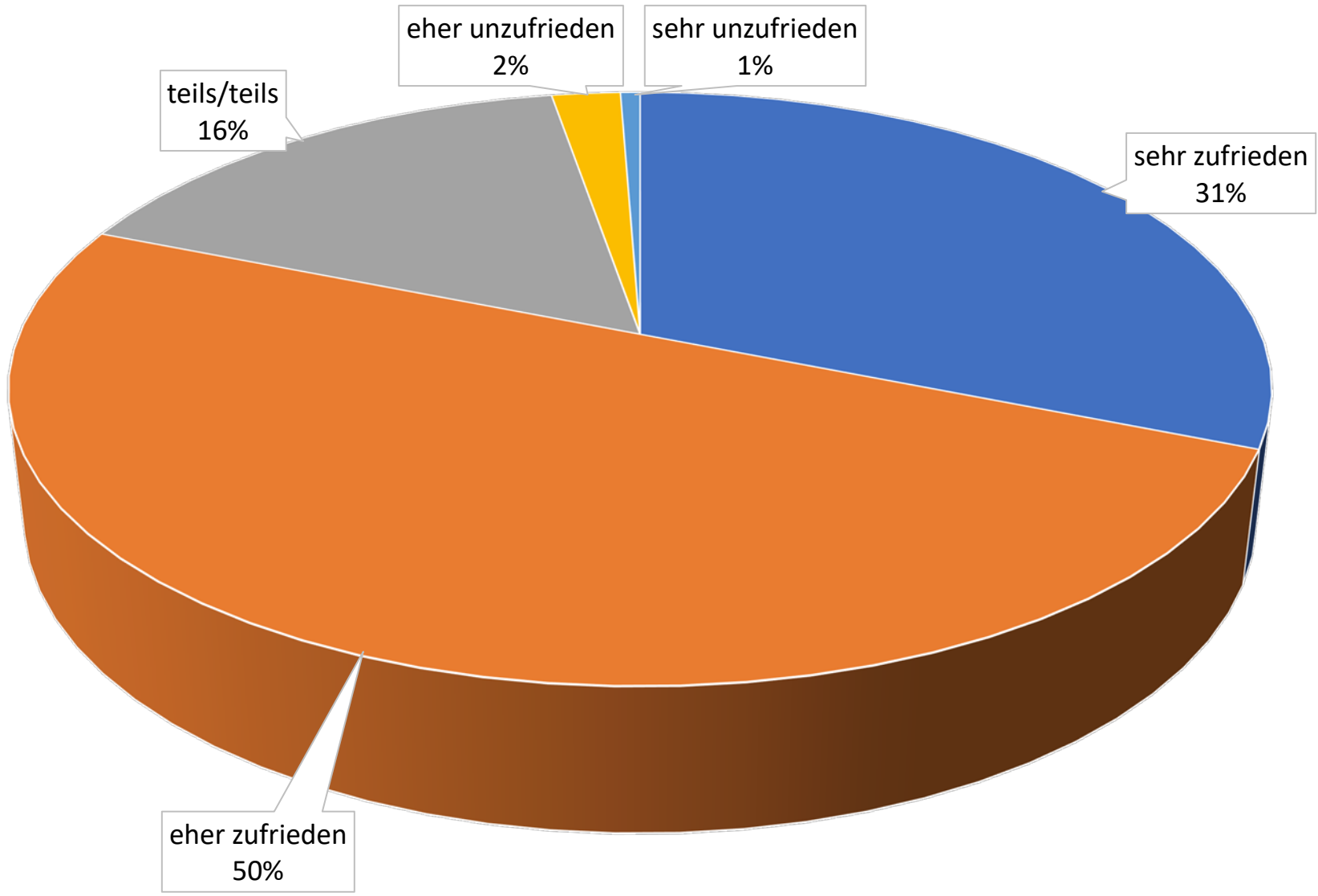
Anzahl der Fälle:
Arztpraxen: N= 1014; **Apotheken:** N=1016; **Therapieeinrichtungen:** N=982; **Pflegedienste:** N=956; **Optiker:** N=994; **Akustiker:** N=976; **Post:** N=1002; **Sparkasse / Banken:** N=1009; **Friseur:** N=992; **Sozialberatung:** N=968; **Fußpflege:** N=987; **Sanitätshäuser:** N=993; **Begegnungsstätten:** N=981

Wie oft nutzen Sie persönlich die nachfolgenden Einrichtungen und Serviceangebote in Ihrem Wohngebiet? Falls es ein Angebot nicht gibt, kreuzen Sie bitte „nicht vorhanden“ an. **Mittelwerte nach Planungsräumen.** Skala: 1=sehr oft; 2=oft; 3=manchmal; 4=selten; 5=nie; 6= nicht vorhanden.

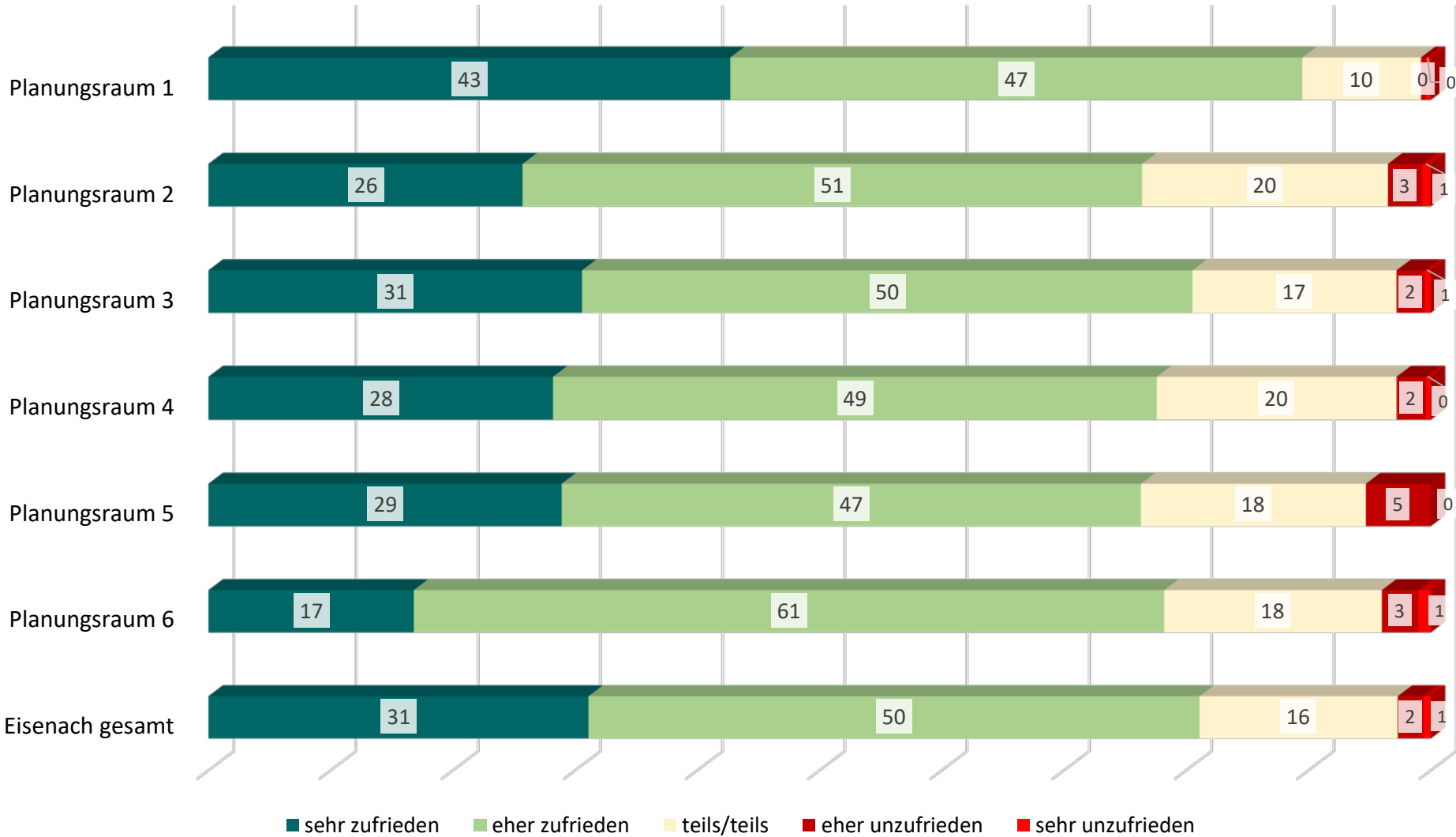


Planungsraum 1: Stadtzentrum, Südstadt; **Planungsraum 2:** Stiegg, Karlskuppe, Stadtrandsiedlung West; **Planungsraum 3:** Wartenberg, Oststadt, Hofferbertaue; **Planungsraum 4:** Nordplatz, Thälmannstraße, Oppenheimstraße; **Planungsraum 5:** Stedtfeld, Neuenhof/Hörschel, Wartha/Göringen; **Planungsraum 6:** Stregda, Hötzelsroda, Stockhausen, Berteroda, Madelungen, Neukirchen

Wenn Sie Ihre jetzige Wohnsituation insgesamt betrachten: Wie zufrieden sind Sie alles in allem damit? (in % für Eisenach gesamt).



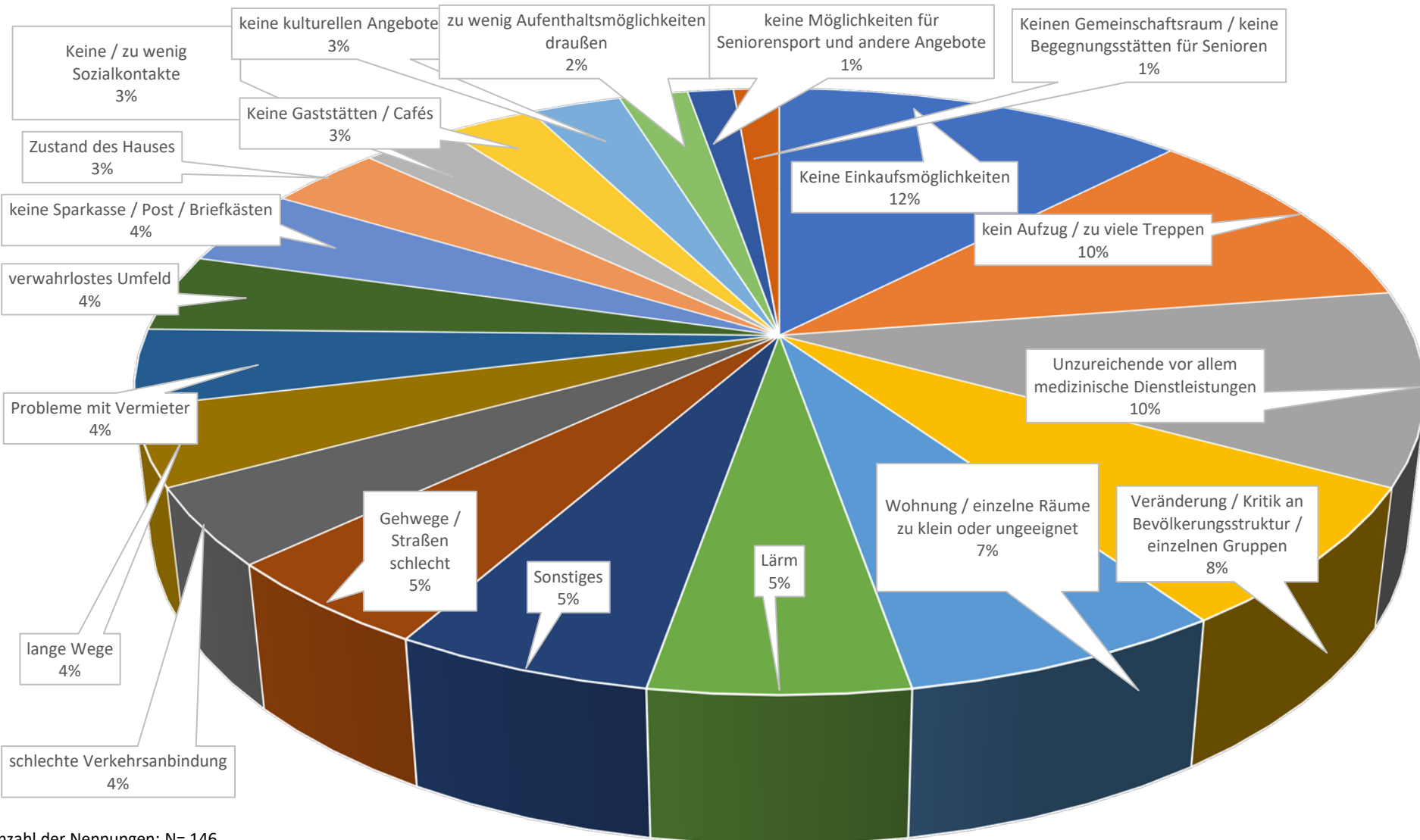
Wenn Sie Ihre jetzige Wohnsituation insgesamt betrachten: Wie zufrieden sind Sie alles in allem damit? (in % nach Planungsräumen).



Anzahl der Fälle:
Planungsraum 1: N= 267; **Planungsraum 2:** N=144; **Planungsraum 3:** N=222; **Planungsraum 4:** N=245; **Planungsraum 5:** N=38; **Planungsraum 6:** N=101; **Eisenach gesamt:** N=1.019

Planungsraum 1: Stadtzentrum, Südstadt; **Planungsraum 2:** Stiegl, Karlskuppe, Stadtrandsiedlung West; **Planungsraum 3:** Wartenberg, Oststadt, Hofferbertaue; **Planungsraum 4:** Nordplatz, Thälmannstraße, Oppenheimstraße; **Planungsraum 5:** Stedtfeld, Neuenhof/Hörschel, Wartha/Göringen; **Planungsraum 6:** Stregda, Hötzelsroda, Stockhausen, Berteroda, Madelungen, Neukirchen

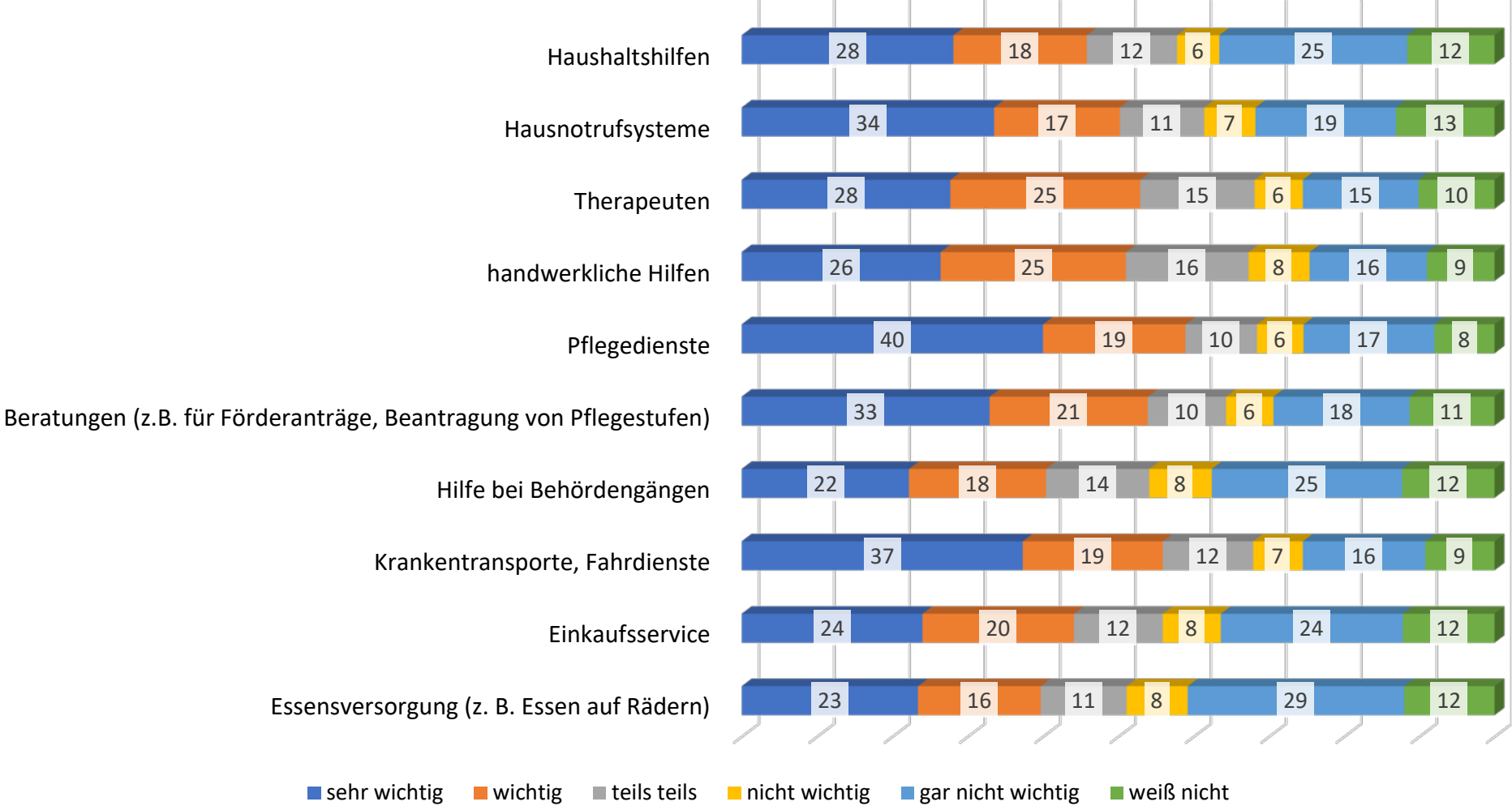
Wenn Sie Ihre jetzige Wohnsituation insgesamt betrachten: Wie zufrieden sind Sie alles in allem damit? Falls teils/teils, eher unzufrieden oder sehr unzufrieden angekreuzt: **Was beanstanden Sie an Ihrer Wohnsituation? (in % der Nennungen für Eisenach gesamt).**



Serviceangebote für Seniorinnen und Senioren

Wie wichtig sind Ihnen die folgenden Serviceangebote für Seniorinnen und Senioren in Eisenach?

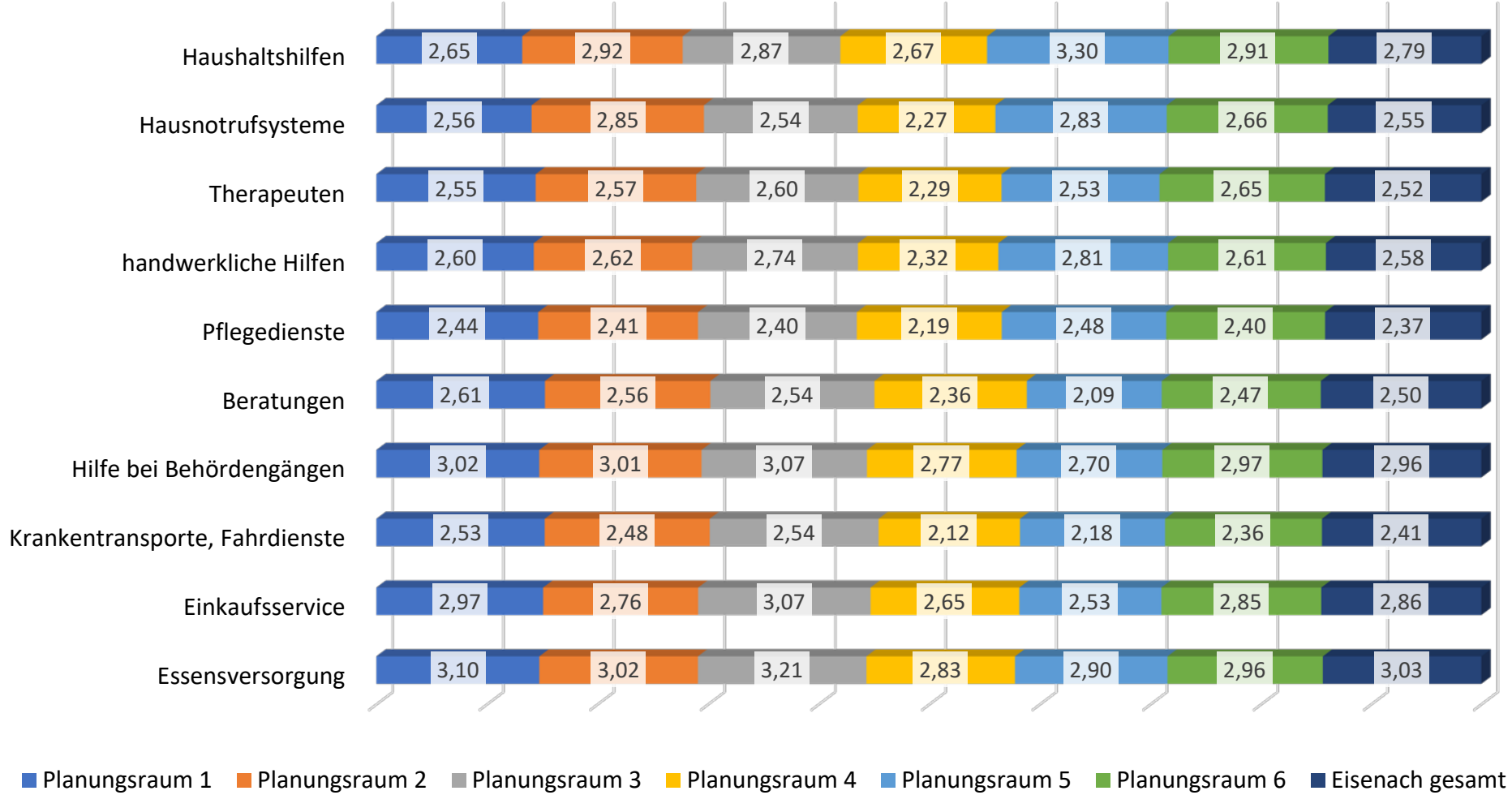
Bitte kreuzen Sie an auf der 5-stufigen Skala von 1 für „sehr wichtig“ bis 5 für „gar nicht wichtig“ (in % für Eisenach gesamt).



Anzahl der Fälle:
Haushaltshilfen: N= 941; **Hausnotrufsystem:** N=923; **Therapeuten:** N=915; **handwerkliche Hilfen:** N=910; **Pflegedienste:** N=933; **Beratungen:** N=923; **Hilfe bei Behördengängen:** N=892;
Krankentransporte, Fahrdienste: N=920; **Einkaufsservice:** N=930; **Essensversorgung:** N=931

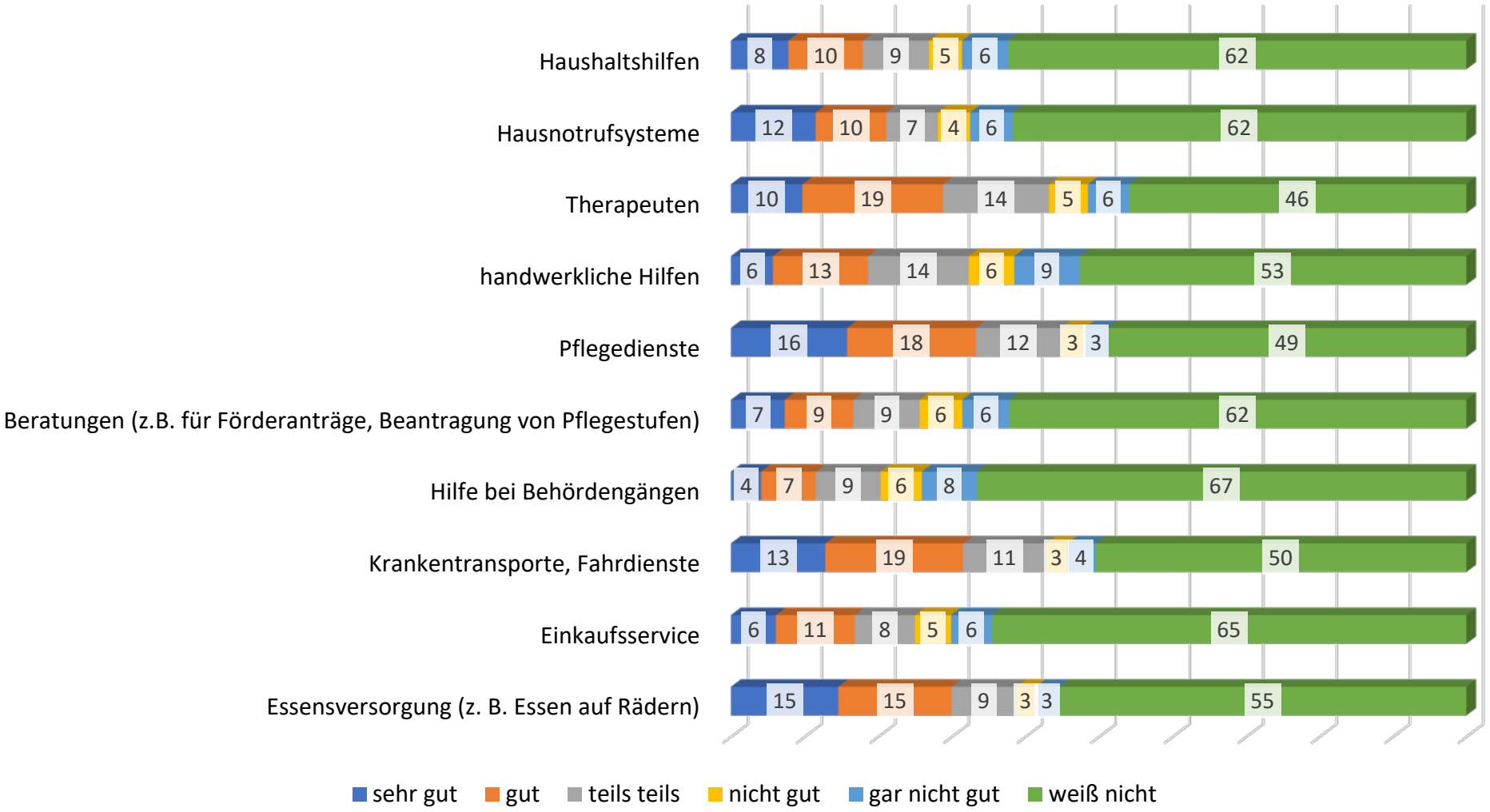
Wie wichtig sind Ihnen die folgenden Serviceangebote für Seniorinnen und Senioren in Eisenach? Bitte kreuzen Sie an auf der 5-stufigen Skala von 1 für „sehr wichtig“ bis 5 für „gar nicht wichtig“. **Mittelwerte nach Planungsräumen.**

Skala: 1=sehr wichtig; 2=wichtig; 3=teils teils; 4=nicht wichtig; 5=gar nicht wichtig.



Planungsraum 1: Stadtzentrum, Südstadt; **Planungsraum 2:** Stiegl, Karlskuppe, Stadtrandsiedlung West; **Planungsraum 3:** Wartenberg, Oststadt, Hofferbertaue; **Planungsraum 4:** Nordplatz, Thälmannstraße, Oppenheimstraße; **Planungsraum 5:** Stedtfeld, Neuenhof/Hörschel, Wartha/Göringen; **Planungsraum 6:** Stregda, Hötzelsroda, Stockhausen, Berteroda, Madelungen, Neukirchen

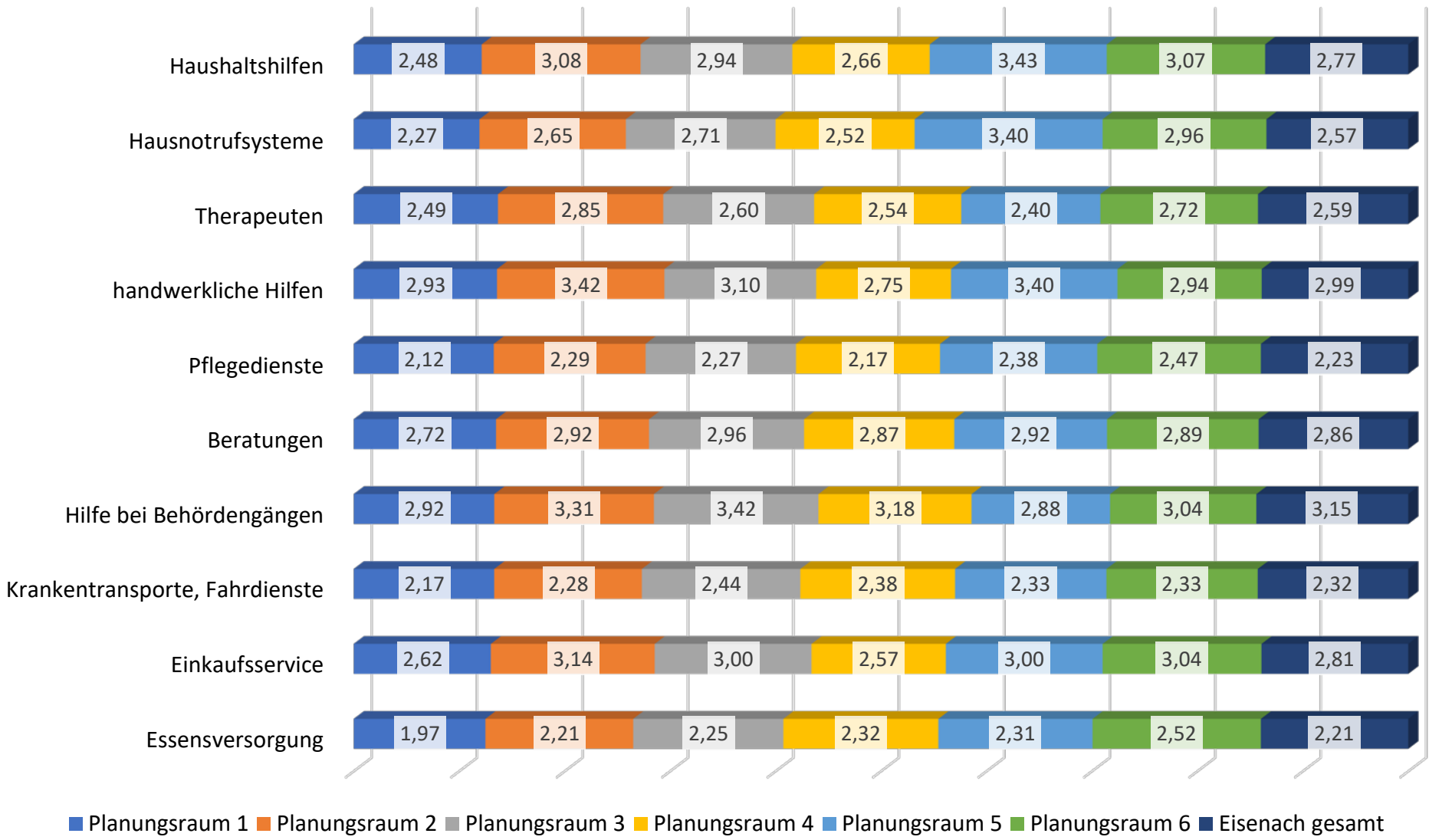
Wie schätzen Sie die vorhandenen Serviceangebote für Seniorinnen und Senioren in Eisenach ein? Bitte kreuzen Sie an auf der 5-stufigen Skala von 1 für „sehr gut“ bis 5 für „gar nicht gut“ (in % für Eisenach gesamt).



Anzahl der Fälle:
Haushaltshilfen: N= 859; **Hausnotrufsystem:** N=843; **Therapeuten:** N=846; **handwerkliche Hilfen:** N=842; **Pflegedienste:** N=853; **Beratungen:** N=845; **Hilfe bei Behördengängen:** N=837;
Krankentransporte, Fahrdienste: N=843; **Einkaufsservice:** N=840; **Essensversorgung:** N=859

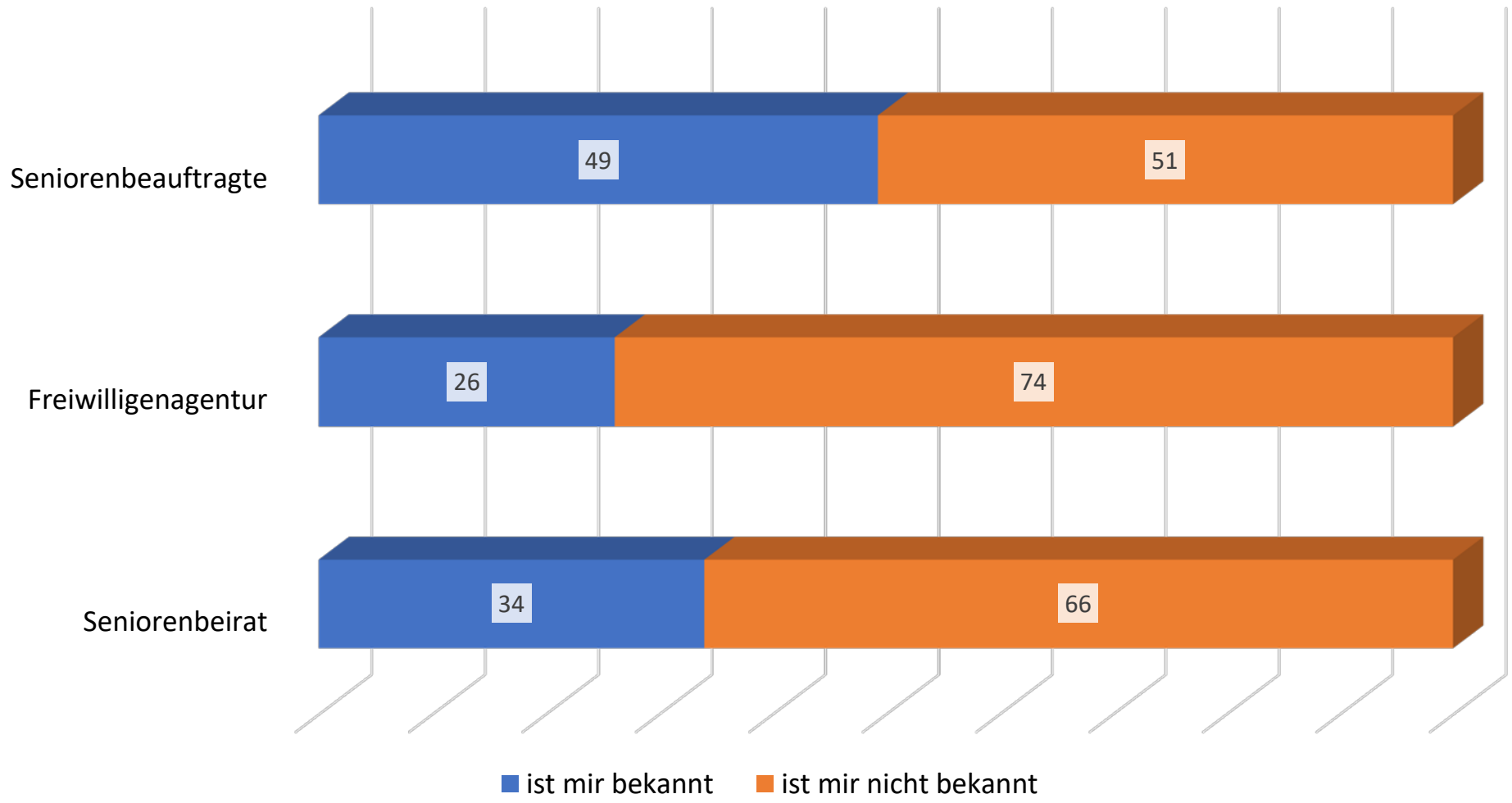
Wie schätzen Sie die vorhandenen Serviceangebote für Seniorinnen und Senioren in Eisenach ein? Mittelwerte nach Planungsräumen.

Skala: 1=sehr gut; 2=gut; 3=teils teils; 4=nicht gut; 5=gar nicht gut.



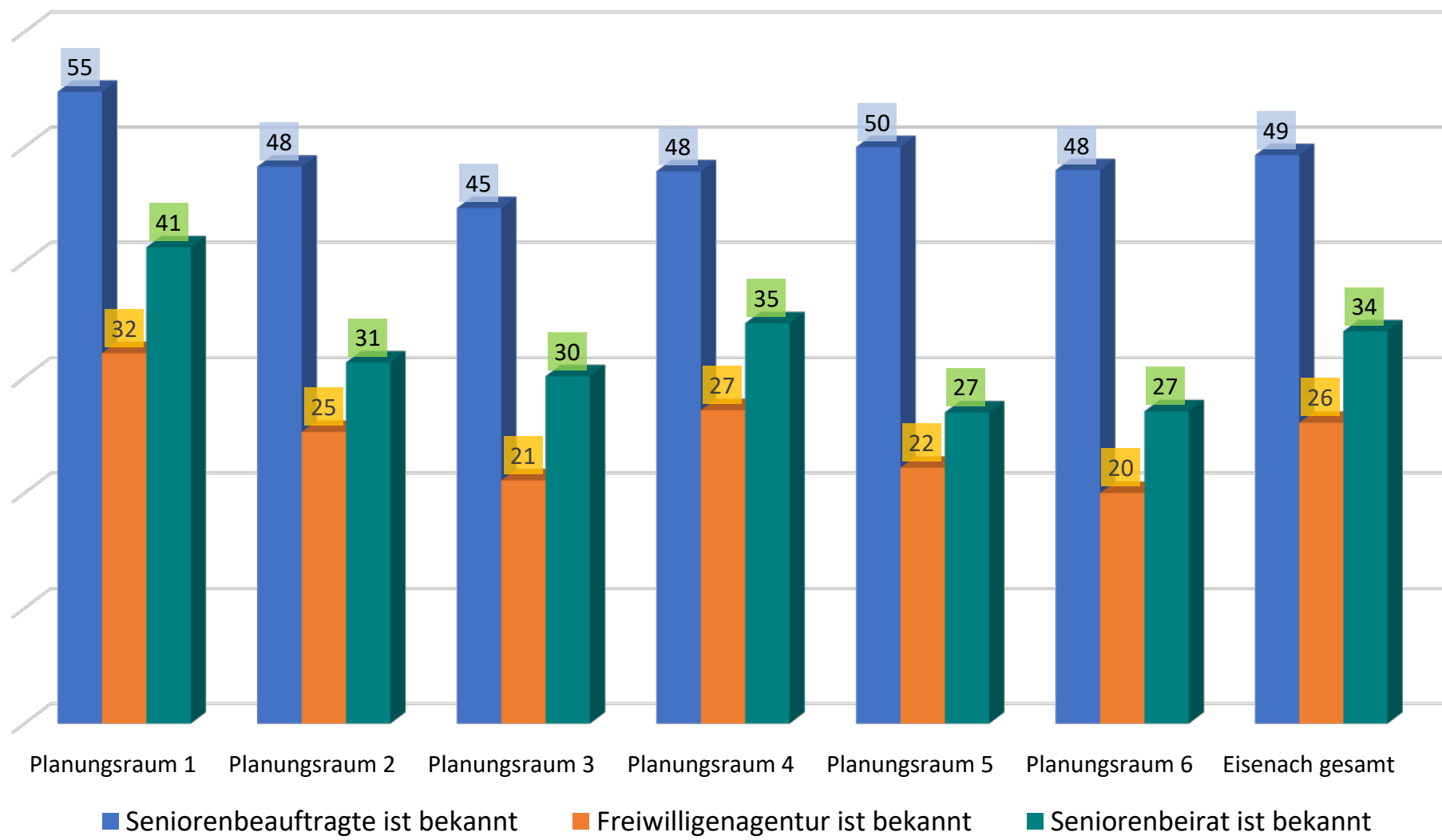
Planungsraum 1: Stadtzentrum, Südstadt; **Planungsraum 2:** Stiegg, Karlskuppe, Stadtrandsiedlung West; **Planungsraum 3:** Wartenberg, Oststadt, Hofferbertaue; **Planungsraum 4:** Nordplatz, Thälmannstraße, Oppenheimstraße; **Planungsraum 5:** Stedtfeld, Neuenhof/Hörschel, Wartha/Göringen; **Planungsraum 6:** Stregda, Hötzelsroda, Stockhausen, Berteroda, Madelungen, Neukirchen

Welche der folgenden Angebote in der Stadt Eisenach sind Ihnen bekannt? (in % für Eisenach gesamt).



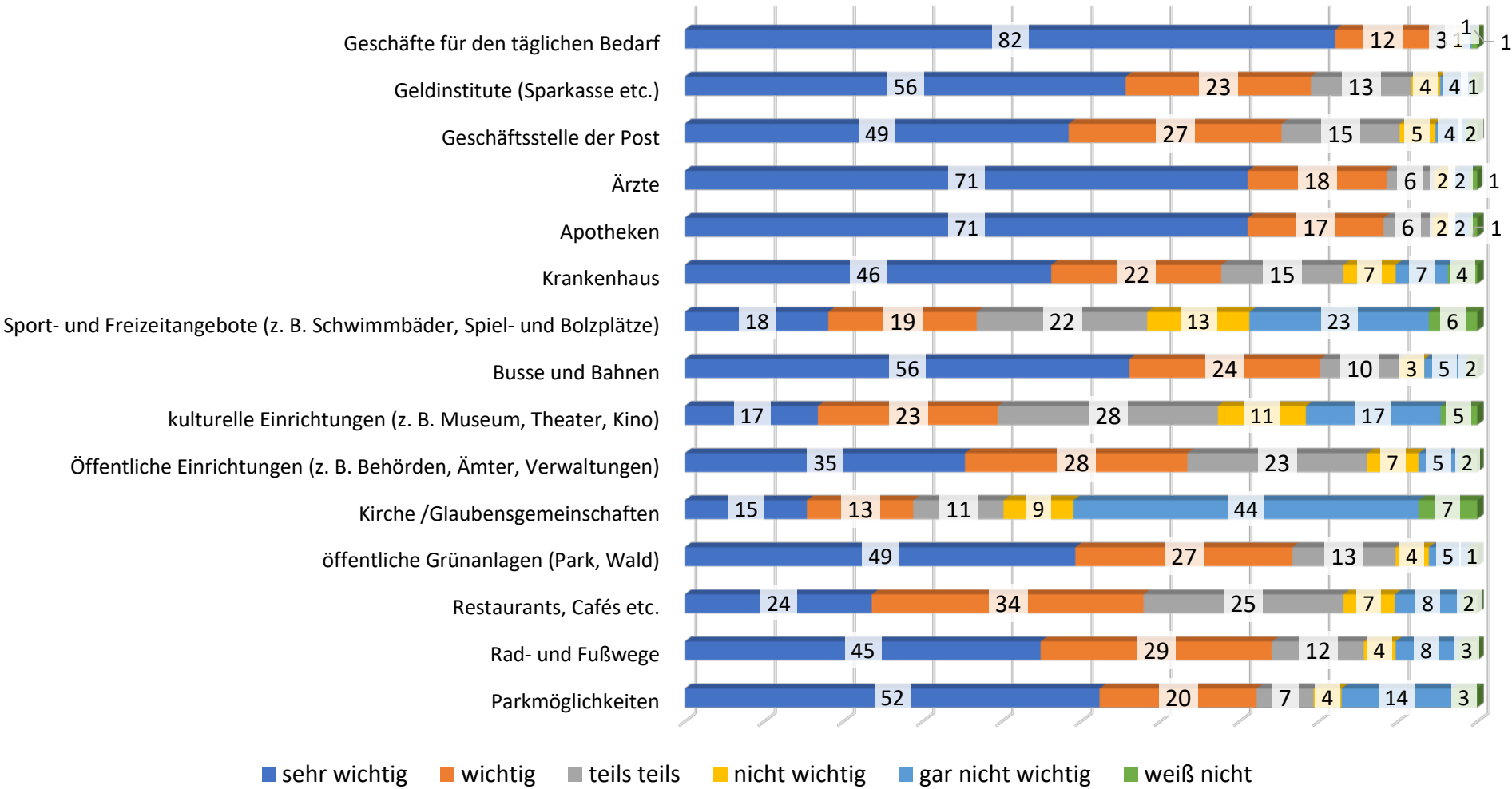
Anzahl der Fälle:
Seniorenbefragte: N= 1017; Freiwilligenagentur: N=990; Seniorenbeirat: N=997

Welche der folgenden Angebote in der Stadt Eisenach sind Ihnen bekannt? (in % nach Planungsräumen).



Anzahl der Fälle:
Planungsraum 1: N= 270, 262, 264; **Planungsraum 2:** N=145, 146, 144; **Planungsraum 3:** N=226, 218, 219; **Planungsraum 4:** N=238, 232, 236; **Planungsraum 5:** N=38, 36, 37; **Planungsraum 6:** N=98, 95, 96; **Eisenach gesamt:** N=1017, 990, 997
Planungsraum 1: Stadtzentrum, Südstadt; **Planungsraum 2:** Stiegg, Karlskuppe, Stadtrandsiedlung West; **Planungsraum 3:** Wartenberg, Oststadt, Hofferbertaue; **Planungsraum 4:** Nordplatz, Thälmannstraße, Oppenheimstraße; **Planungsraum 5:** Stedtfeld, Neuenhof/Hörschel, Wartha/Göringen; **Planungsraum 6:** Stregda, Hötzelsroda, Stockhausen, Berteroda, Madelungen, Neukirchen

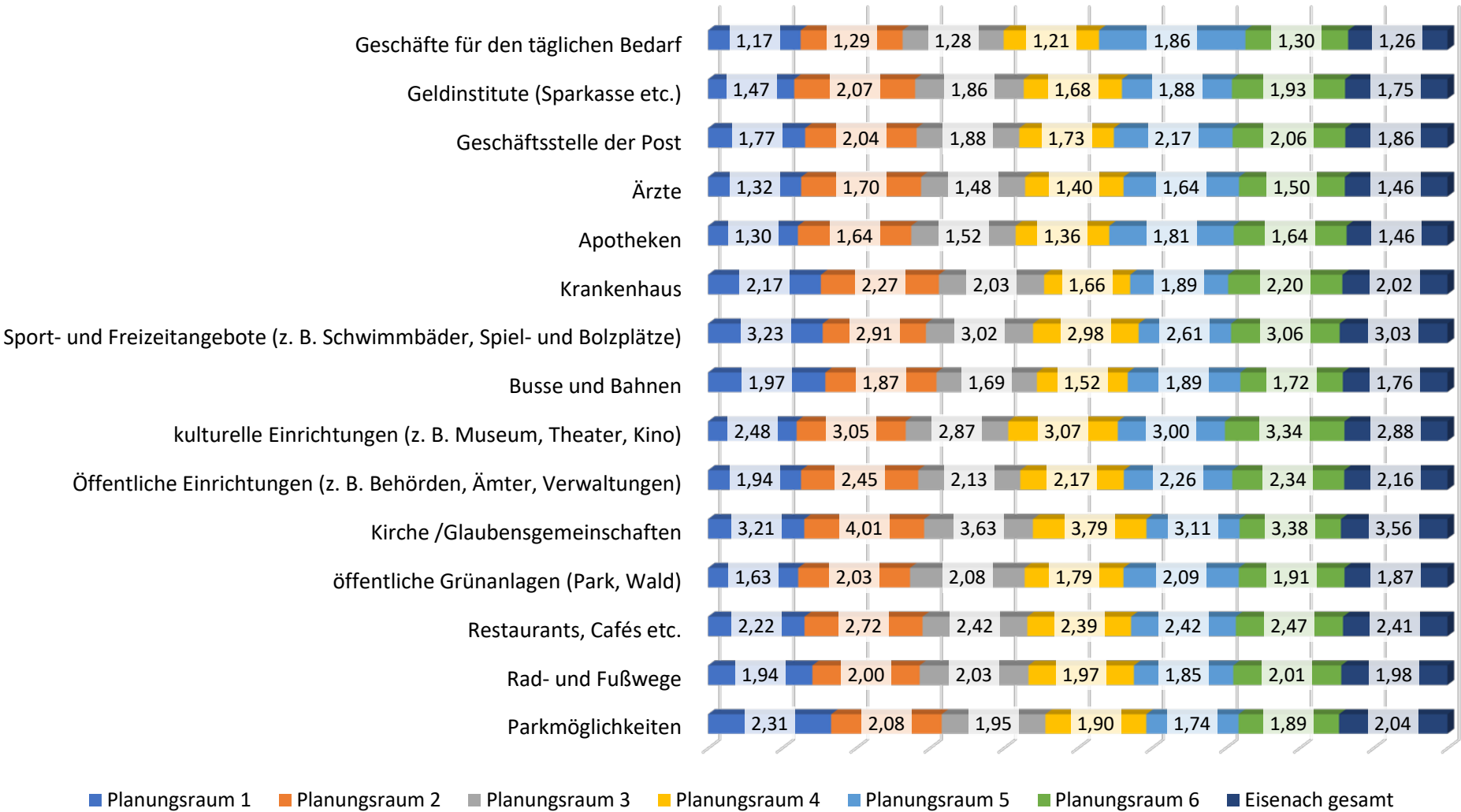
Wie wichtig ist Ihnen die fußläufige Erreichbarkeit von folgenden Einrichtungen und Strukturen? Bitte kreuzen Sie an auf Skala von 1 für „sehr wichtig“ bis 5 für „gar nicht wichtig (in % für Eisenach gesamt).



Anzahl der Fälle:
Geschäfte für den täglichen Bedarf: N= 1007; **Geldinstitute:** N=984; **Geschäftsstelle der Post:** N=982; **Ärzte:** N=986; **Apotheken:** N=984; **Krankenhaus:** N=951; **Sport- und Freizeitangebote:** N=945; **Busse und Bahnen:** N= 954; **kulturelle Einrichtungen:** N=953; **Öffentliche Einrichtungen:** N=961; **Kirche /Glaubensgemeinschaften:** N=930; **öffentliche Grünanlagen:** N=968; **Restaurants, Cafés:** N=959; **Rad- und Fußwege:** N=953; **Parkmöglichkeiten:** N=958

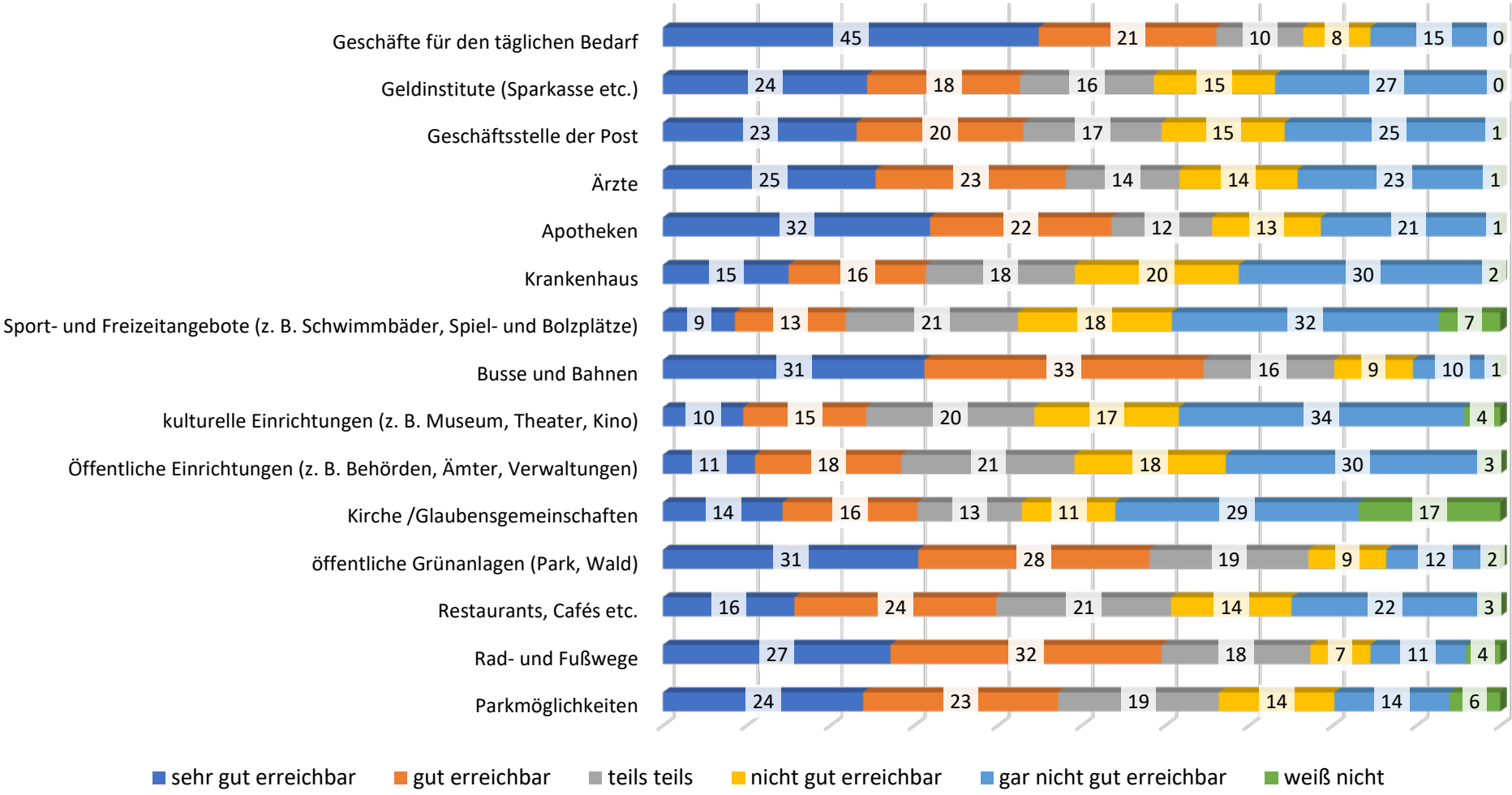
Wie wichtig ist Ihnen die fußläufige Erreichbarkeit von folgenden Einrichtungen und Strukturen? Bitte kreuzen Sie an auf Skala von 1 für „sehr wichtig“ bis 5 für „gar nicht wichtig. Mittelwerte nach Planungsräumen.

Skala: 1=sehr wichtig; 2=wichtig; 3=teils teils; 4=nicht wichtig; 5=gar nicht wichtig.



Planungsraum 1: Stadtzentrum, Südstadt; **Planungsraum 2:** Stiegg, Karlskuppe, Stadtrandsiedlung West; **Planungsraum 3:** Wartenberg, Oststadt, Hofferbertaue; **Planungsraum 4:** Nordplatz, Thälmannstraße, Oppenheimstraße; **Planungsraum 5:** Stedtfeld, Neuenhof/Hörschel, Wartha/Göringen; **Planungsraum 6:** Stregda, Hötzelroda, Stockhausen, Berteroda, Madelungen, Neukirchen

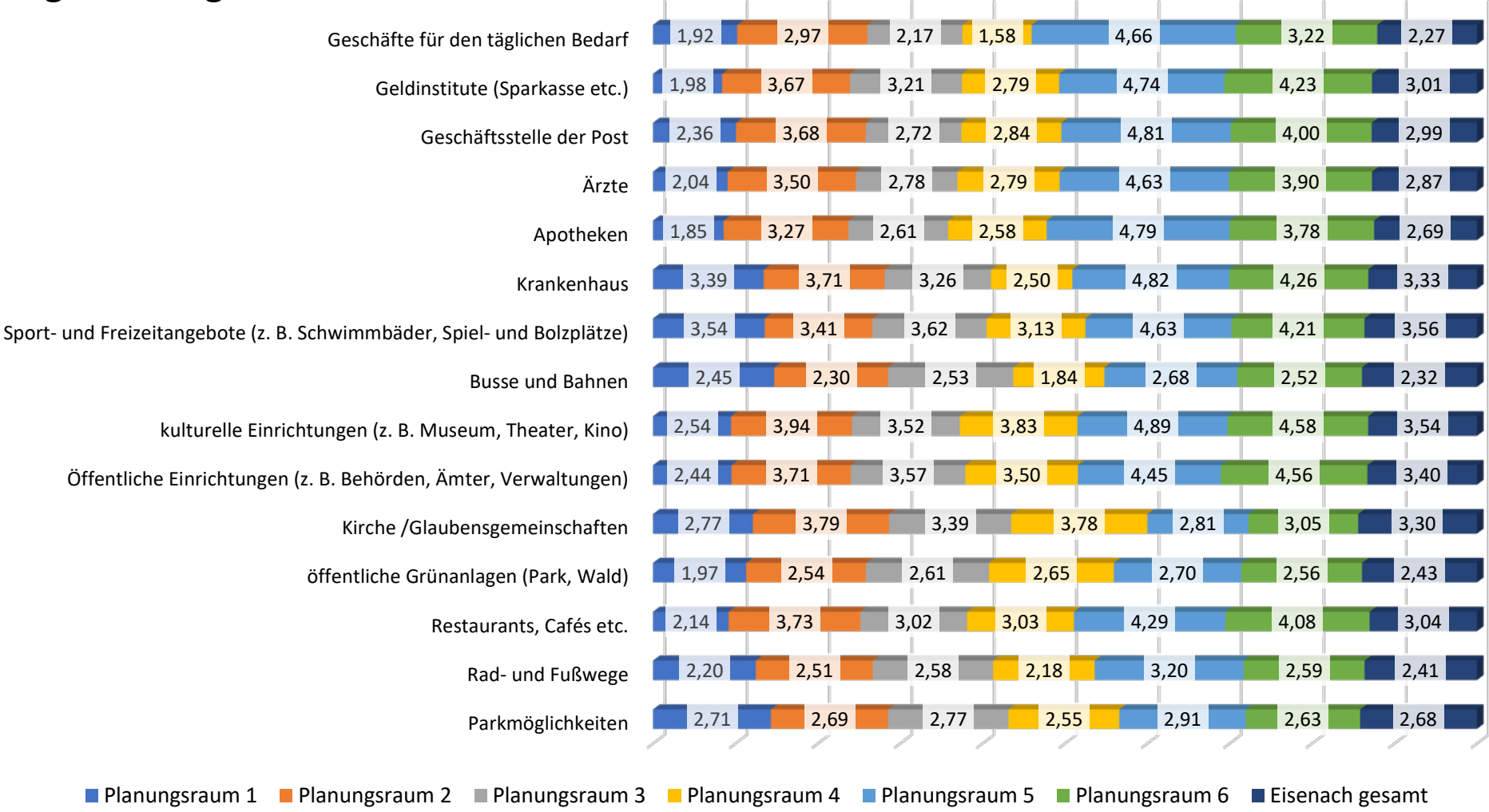
Wie gut können Sie die folgenden Einrichtungen und Strukturen zu Fuß erreichen? Bitte kreuzen Sie an auf der Skala von 1 für „sehr gut erreichbar“ bis 5 für „gar nicht erreichbar“ (in % für Eisenach gesamt).



Anzahl der Fälle:
Geschäfte für den täglichen Bedarf: N= 1015; **Geldinstitute:** N=996; **Geschäftsstelle der Post:** N=999; **Ärzte:** N=995; **Apotheken:** N=996; **Krankenhaus:** N=974; **Sport- und Freizeitangebote:** N=941; **Busse und Bahnen:** N= 966; **kulturelle Einrichtungen:** N=961; **Öffentliche Einrichtungen:** N=967; **Kirche /Glaubensgemeinschaften:** N=877; **öffentliche Grünanlagen:** N=942; **Restaurants, Cafés:** N=956; **Rad- und Fußwege:** N=923; **Parkmöglichkeiten:** N=919

Wie gut können Sie die folgenden Einrichtungen und Strukturen zu Fuß erreichen? Bitte kreuzen Sie an auf der Skala von 1 für „sehr gut erreichbar“ bis 5 für „gar nicht erreichbar“. **Mittelwerte nach Planungsräumen.**

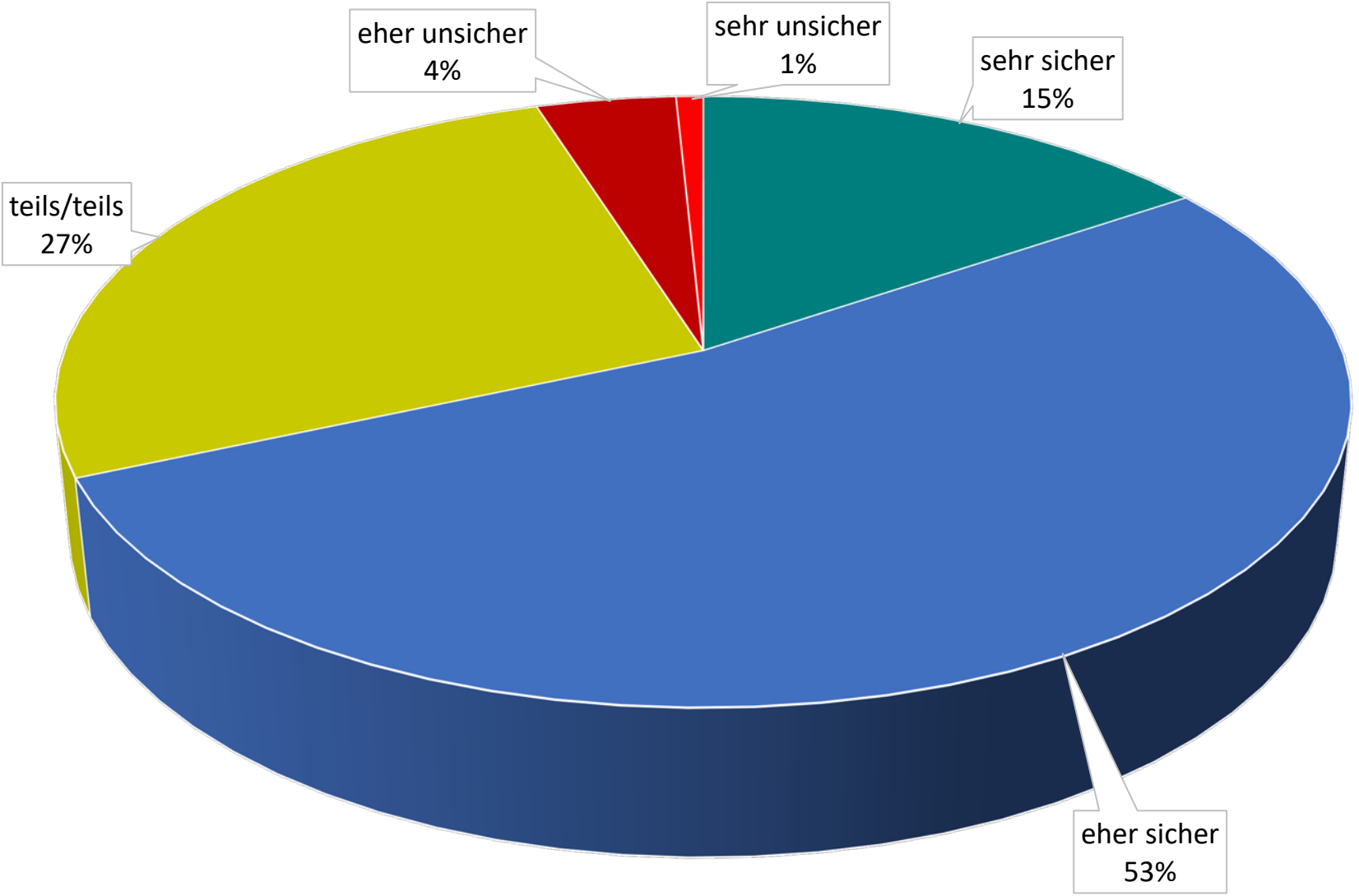
Skala: 1=sehr gut erreichbar; 2=gut erreichbar; 3=teils teils; 4=nicht gut erreichbar; 5=gar nicht gut erreichbar.



Planungsraum 1: Stadtzentrum, Südstadt; **Planungsraum 2:** Stiegg, Karlskuppe, Stadtrandsiedlung West; **Planungsraum 3:** Wartenberg, Oststadt, Hofferbertaue; **Planungsraum 4:** Nordplatz, Thälmannstraße, Oppenheimstraße; **Planungsraum 5:** Stedtfeld, Neuenhof/Hörschel, Wartha/Göringen; **Planungsraum 6:** Stregda, Hötzelsroda, Stockhausen, Berteroda, Madelungen, Neukirchen

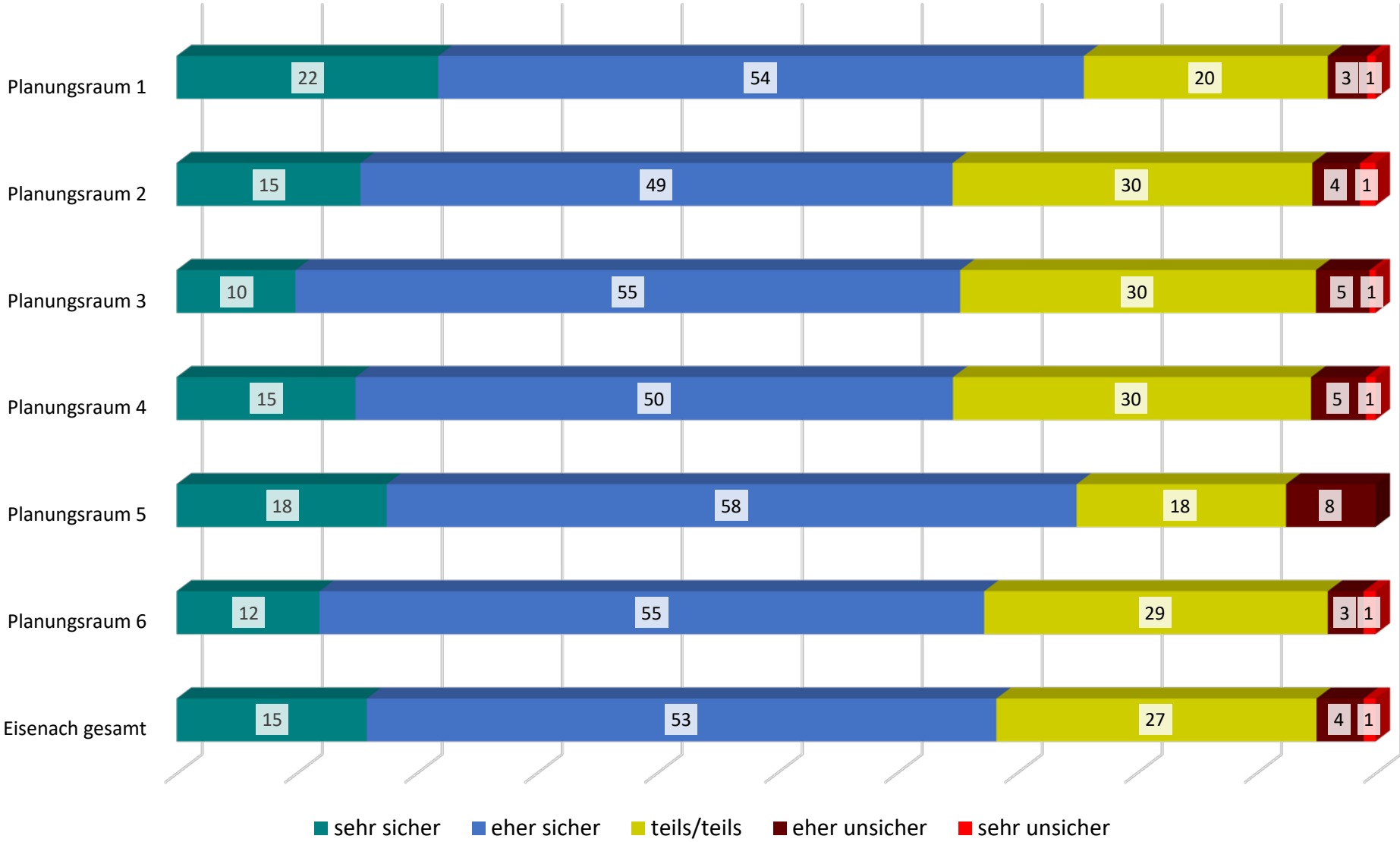
Sicherheitsgefühl in Eisenach

Ganz allgemein betrachtet: Wie sicher fühlen Sie sich hier in Eisenach? (in % für Eisenach gesamt).



Anzahl der Fälle: N=1031

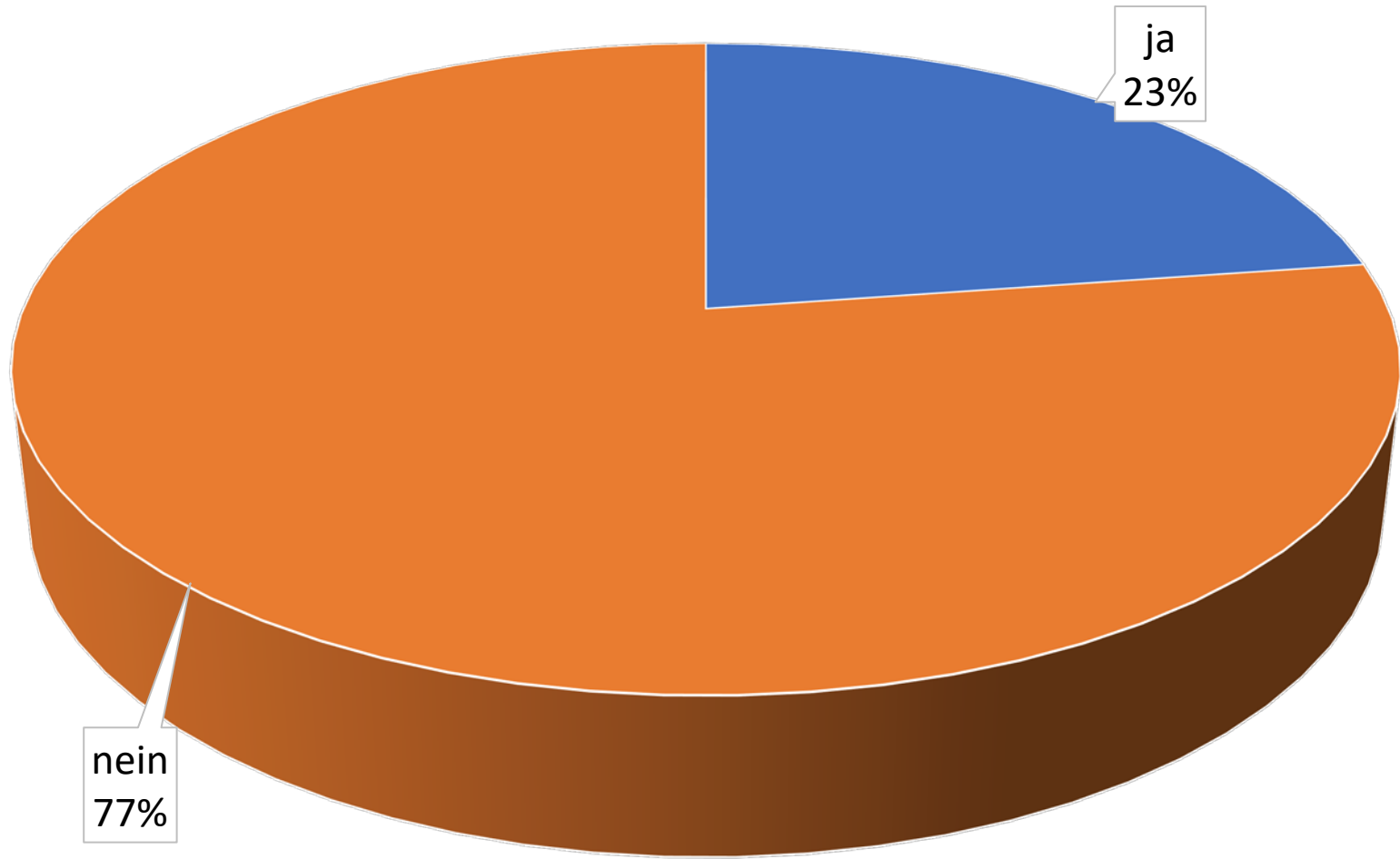
Ganz allgemein betrachtet: Wie sicher fühlen Sie sich hier in Eisenach? (in % nach Planungsräumen).



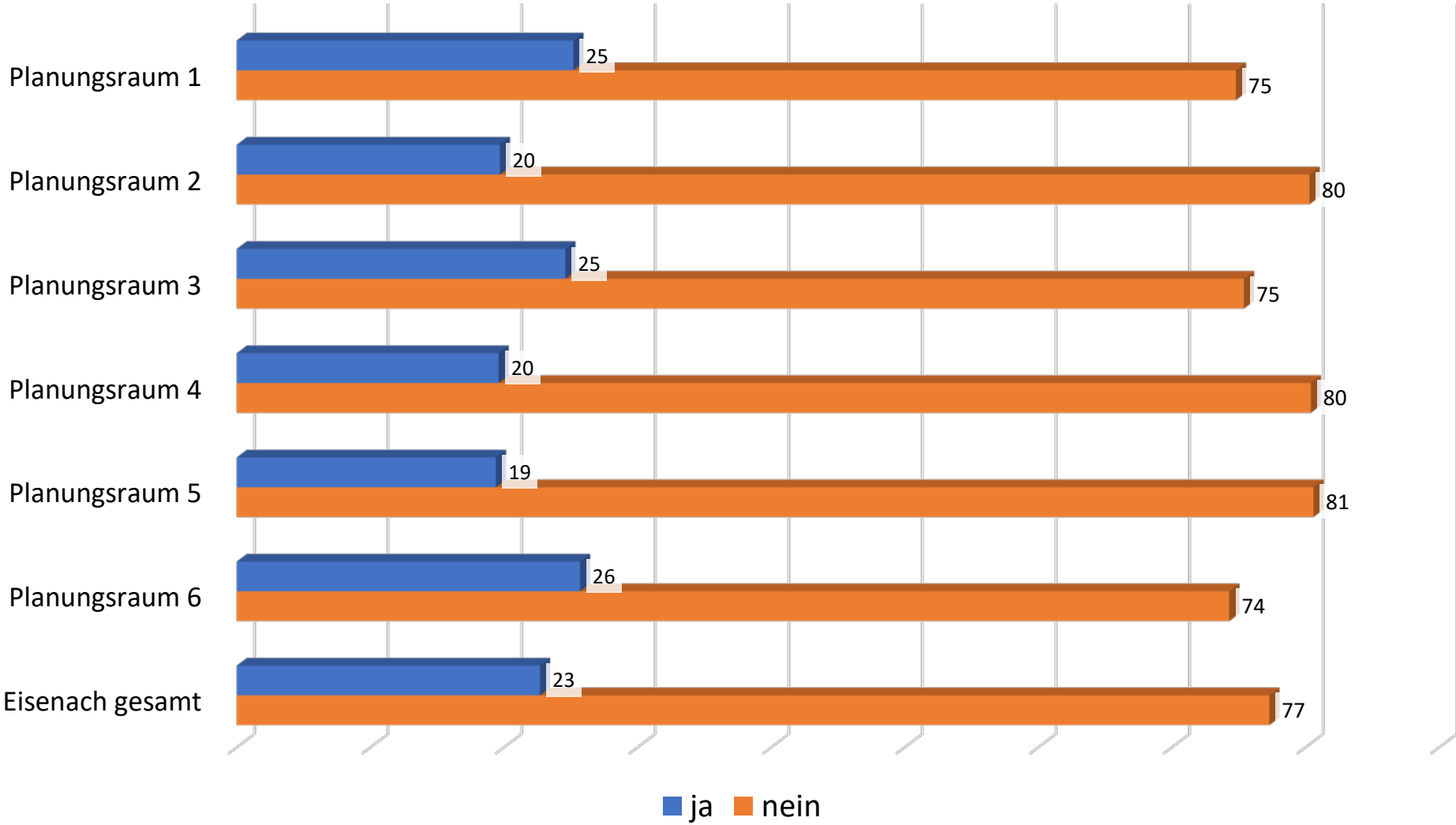
Anzahl der Fälle:
Planungsraum 1: N= 275; **Planungsraum 2:** N=150; **Planungsraum 3:** N=222; **Planungsraum 4:** N=241; **Planungsraum 5:** N=40; **Planungsraum 6:** N=101; **Eisenach gesamt:** N=1031

Planungsraum 1: Stadtzentrum, Südstadt; **Planungsraum 2:** Stiegl, Karlskuppe, Stadtrandsiedlung West; **Planungsraum 3:** Wartenberg, Oststadt, Hofferbertaue; **Planungsraum 4:** Nordplatz, Thälmannstraße, Oppenheimstraße; **Planungsraum 5:** Stedtfeld, Neuenhof/Hörschel, Wartha/Göringen; **Planungsraum 6:** Stregda, Hötzelsroda, Stockhausen, Berteroda, Madelungen, Neukirchen

Gibt es in Eisenach eine Gegend, die Sie meiden?
(in % für Eisenach gesamt).



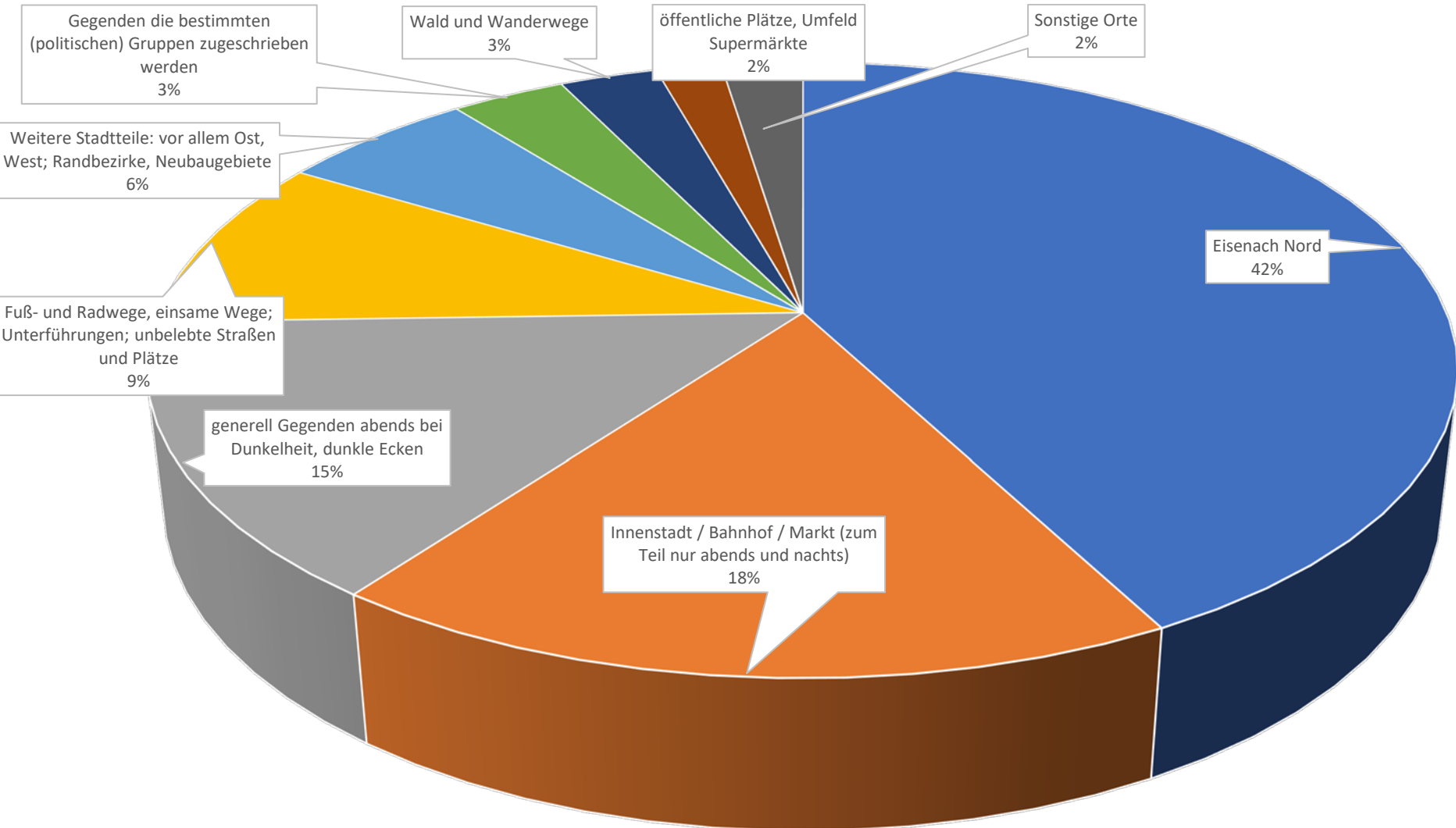
Gibt es in Eisenach eine Gegend, die Sie meiden? (in % nach Planungsräumen).



Anzahl der Fälle:
Planungsraum 1: N= 226; **Planungsraum 2:** N=127; **Planungsraum 3:** N=195; **Planungsraum 4:** N=199; **Planungsraum 5:** N=31; **Planungsraum 6:** N=74; **Eisenach gesamt:** N=854
Planungsraum 1: Stadtzentrum, Südstadt; **Planungsraum 2:** Stiegg, Karlskuppe, Stadtrandsiedlung West; **Planungsraum 3:** Wartenberg, Oststadt, Hofferbertaue; **Planungsraum 4:** Nordplatz, Thälmannstraße, Oppenheimstraße; **Planungsraum 5:** Stedtfeld, Neuenhof/Hörschel, Wartha/Göringen; **Planungsraum 6:** Stregda, Hötzelroda, Stockhausen, Berteroda, Madelungen, Neukirchen

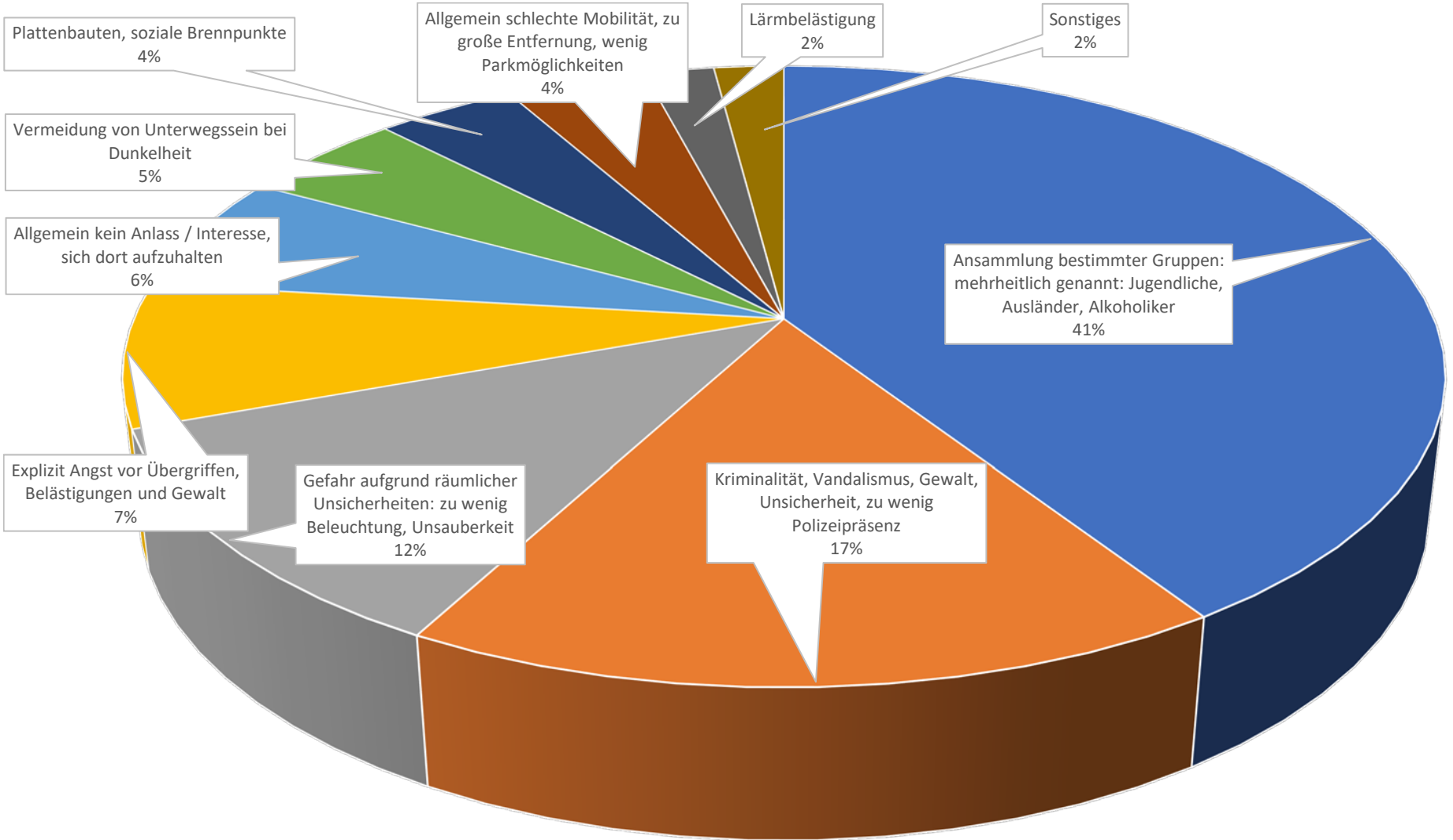
Gibt es in Eisenach eine Gegend, die Sie meiden?

Falls „ja“ geantwortet: Gegenden, die gemieden werden (in % der Nennungen für Eisenach gesamt).



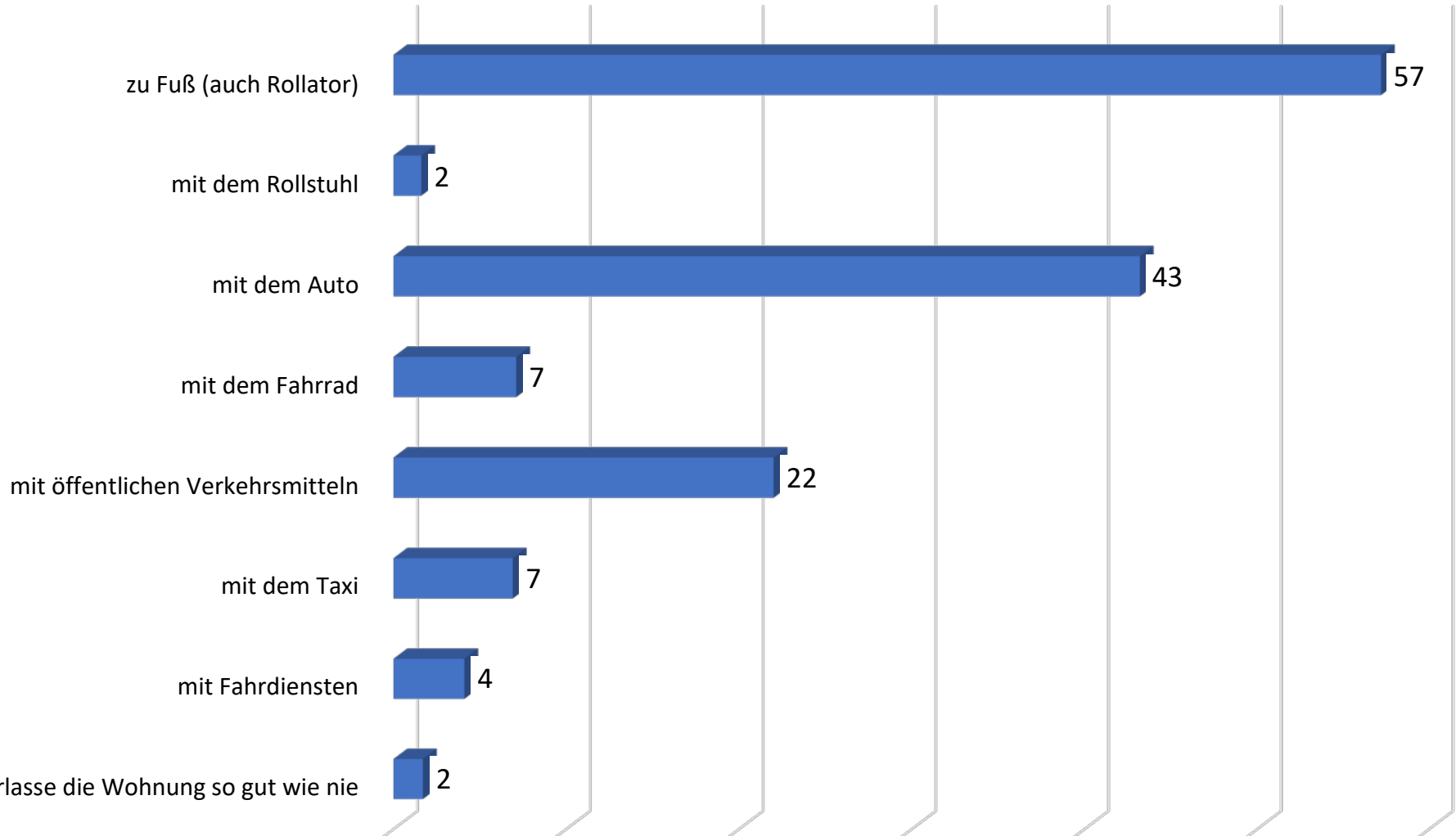
Gibt es in Eisenach eine Gegend, die Sie meiden?

Falls „ja“ geantwortet: **Aus welchem Grund meiden Sie diese Gegend?** (in % der Nennungen für Eisenach gesamt).

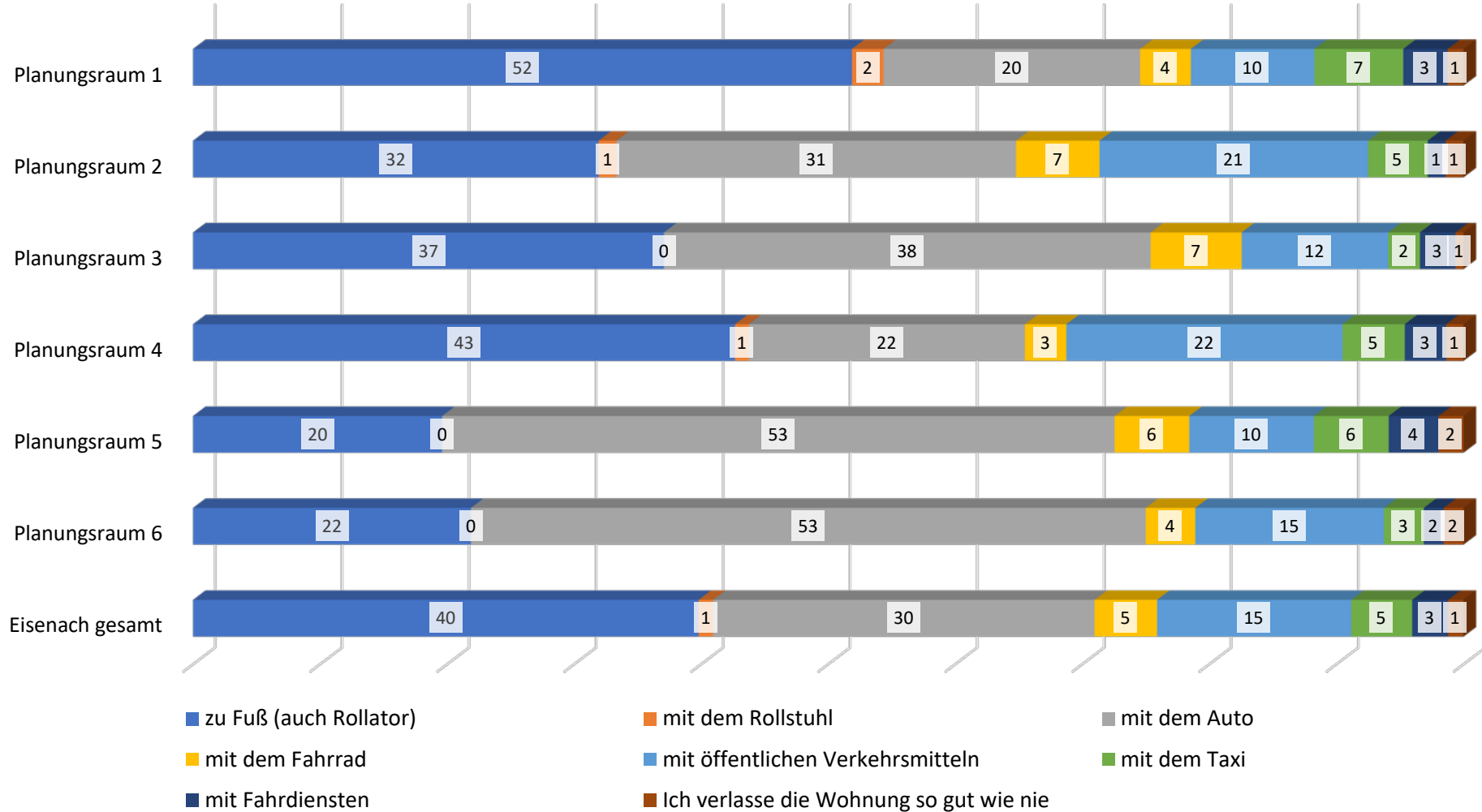


Fortbewegung

Wie kommen Sie gewöhnlich von Ihrer Wohnung zu Ihrem Zielort, wenn Sie in Ihrem Wohngebiet etwas erledigen wollen? Bitte geben Sie nur die häufigste Fortbewegungsform an (in % für Eisenach gesamt).



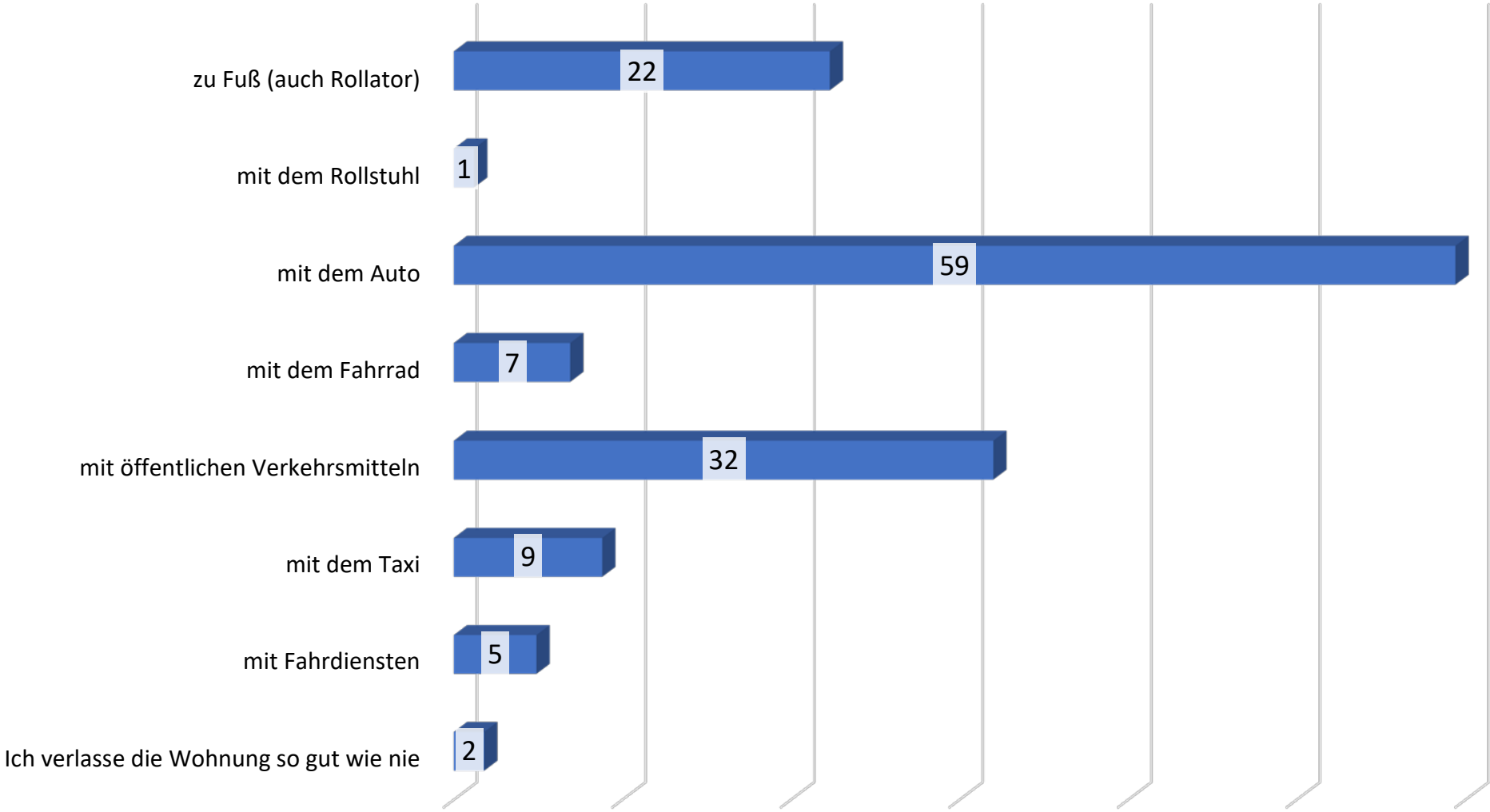
Wie kommen Sie gewöhnlich von Ihrer Wohnung zu Ihrem Zielort, wenn Sie in Ihrem Wohngebiet etwas erledigen wollen? Bitte geben Sie nur die häufigste Fortbewegungsform an (in % der Nennungen nach Planungsräumen)



Anzahl der Nennungen: **Planungsraum 1:** N= 401; **Planungsraum 2:** N=213; **Planungsraum 3:** N=321; **Planungsraum 4:** N=369; **Planungsraum 5:** N=51; **Planungsraum 6:** N=128; **Eisenach gesamt:** N=1485

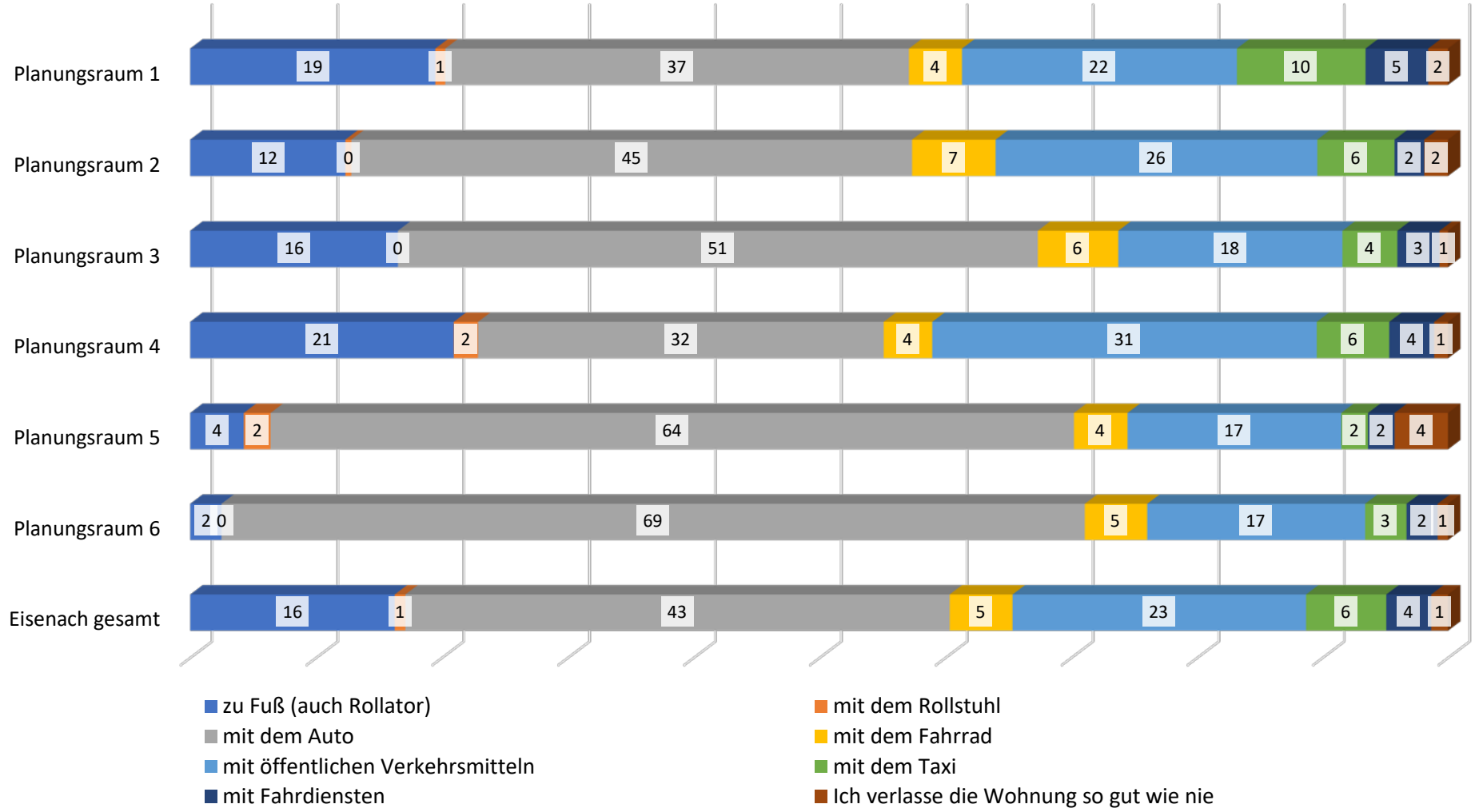
Planungsraum 1: Stadtzentrum, Südstadt; **Planungsraum 2:** Stiegl, Karlskuppe, Stadtrandsiedlung West; **Planungsraum 3:** Wartenberg, Oststadt, Hofferbertaue; **Planungsraum 4:** Nordplatz, Thälmannstraße, Oppenheimstraße; **Planungsraum 5:** Stedtfeld, Neuenhof/Hörschel, Wartha/Göringen; **Planungsraum 6:** Stregda, Hötzelsroda, Stockhausen, Berteroda, Madelungen, Neukirchen

Falls Sie in anderen Wohngebieten etwas erledigen wollen, wie kommen Sie da gewöhnlich hin? Bitte geben Sie auch hier nur die häufigste Fortbewegungsform an **(in % für Eisenach gesamt)**.



Anzahl der Fälle: jeweils N=1036

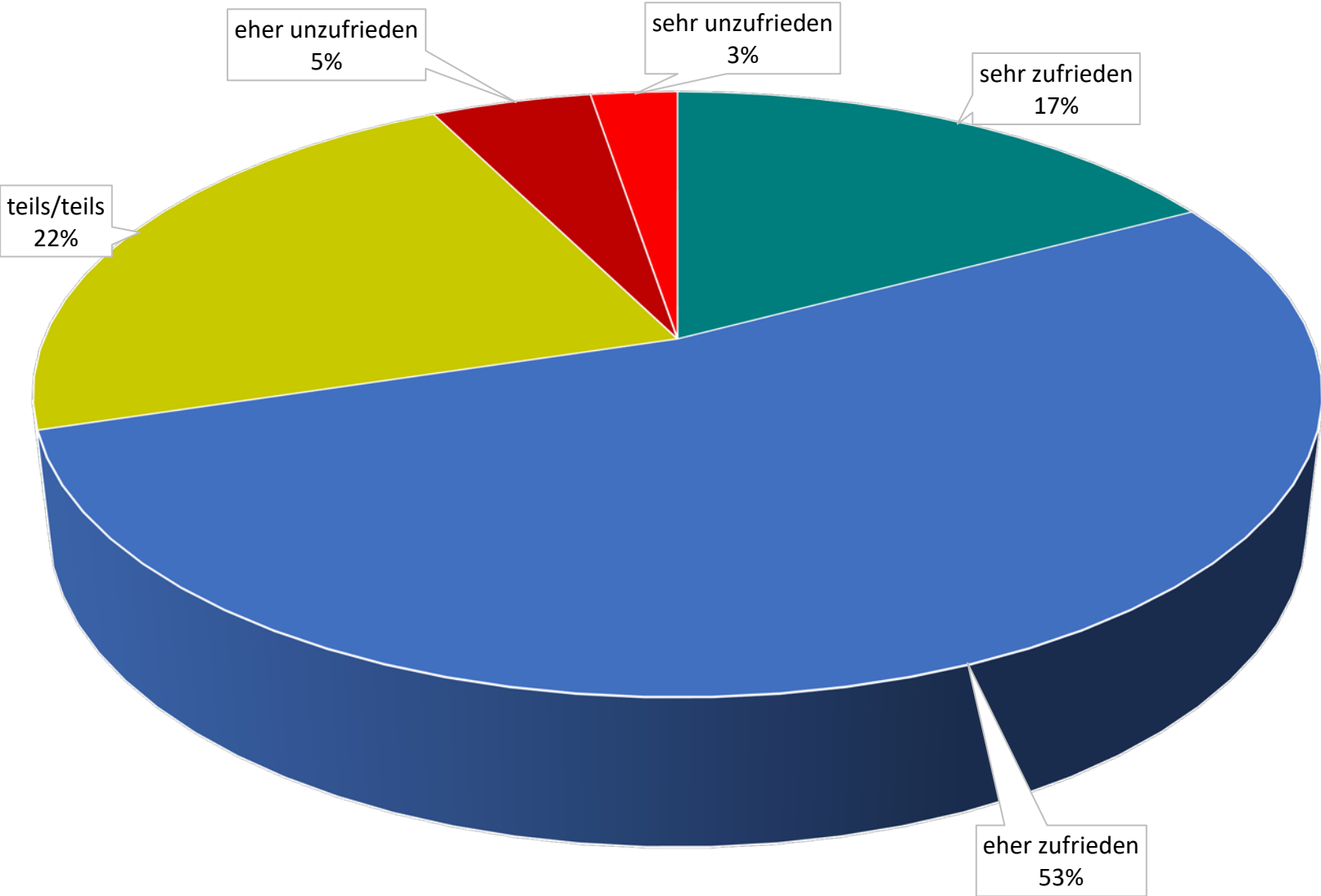
Falls Sie in anderen Wohngebieten etwas erledigen wollen, wie kommen Sie da gewöhnlich hin? Bitte geben Sie auch hier nur die häufigste Fortbewegungsform an (in % der Nennungen nach Planungsräumen)



Anzahl der Nennungen: **Planungsraum 1:** N= 380; **Planungsraum 2:** N=211; **Planungsraum 3:** N=297; **Planungsraum 4:** N=363; **Planungsraum 5:** N=47; **Planungsraum 6:** N=121; **Eisenach gesamt:** N=1422

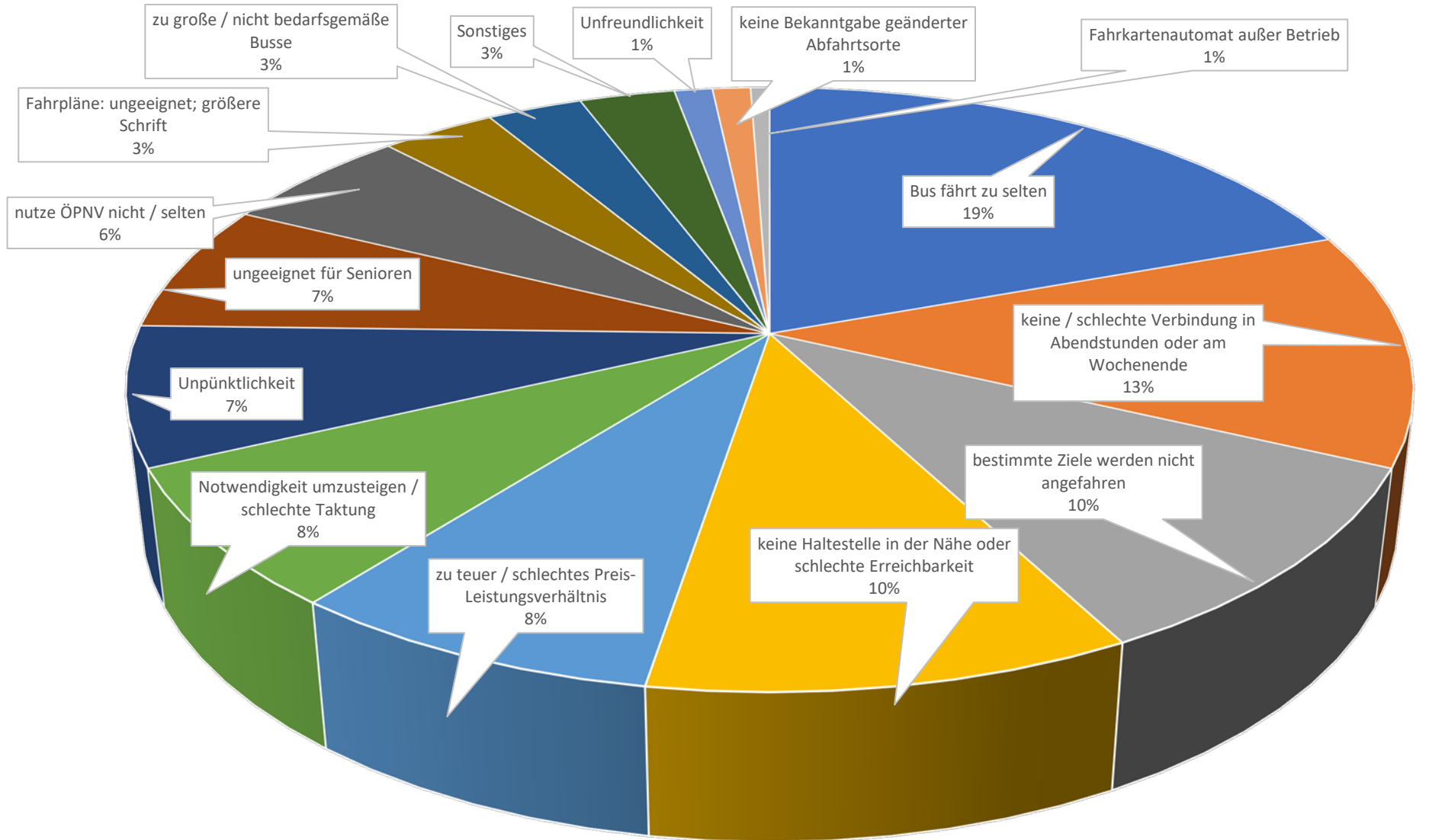
Planungsraum 1: Stadtzentrum, Südstadt; **Planungsraum 2:** Stiegg, Karlskuppe, Stadtrandsiedlung West; **Planungsraum 3:** Wartenberg, Oststadt, Hofferbertaue; **Planungsraum 4:** Nordplatz, Thälmannstraße, Oppenheimstraße; **Planungsraum 5:** Stedtfeld, Neuenhof/Hörschel, Wartha/Göringen; **Planungsraum 6:** Stregda, Hötzelsroda, Stockhausen, Berteroda, Madelungen, Neukirchen

Wie zufrieden sind Sie mit dem Öffentlichen Personennahverkehr (ÖPNV) in Eisenach? (in % für Eisenach gesamt).



Anzahl der Fälle: N=857

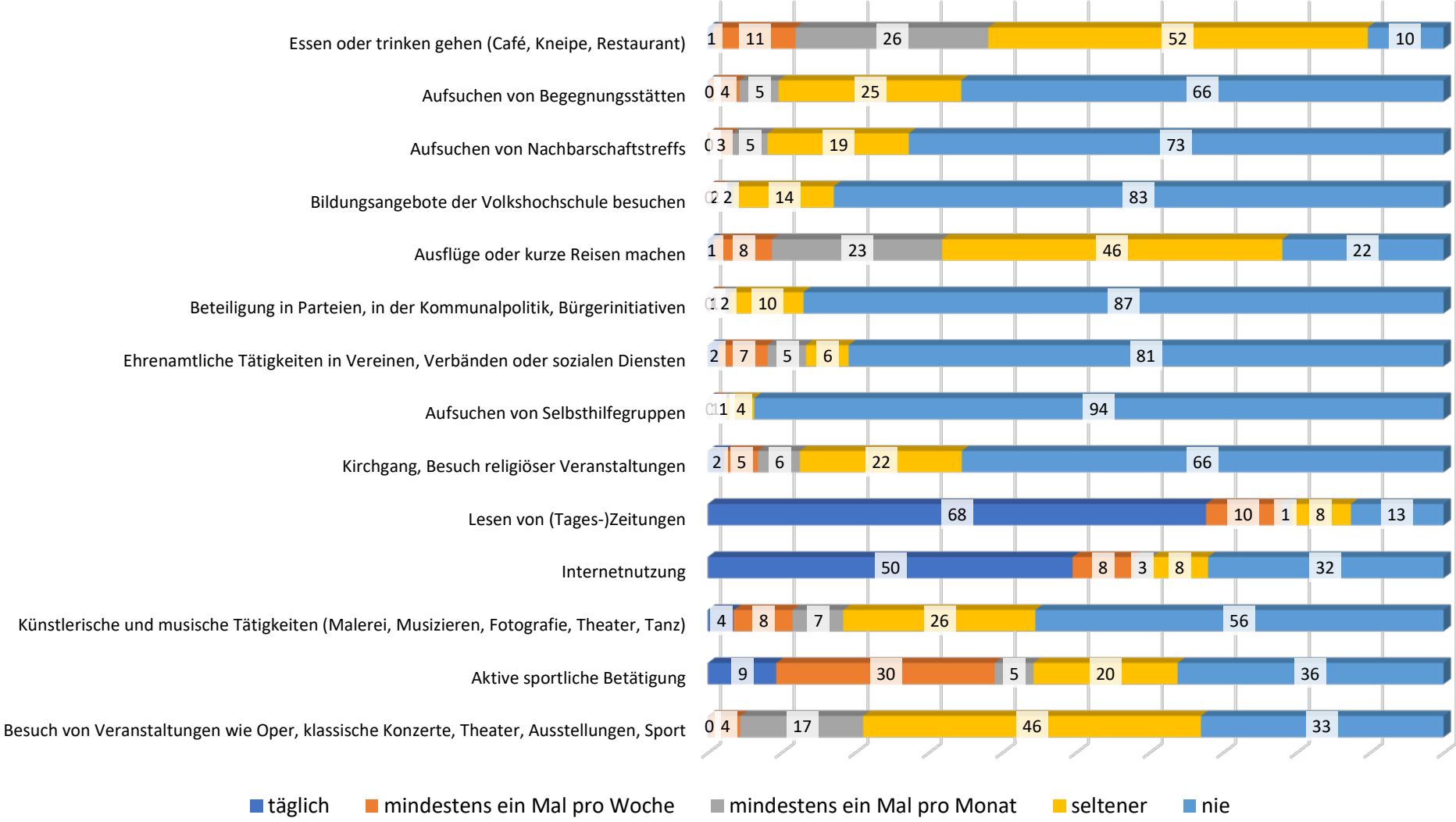
Wie zufrieden sind Sie mit dem Öffentlichen Personennahverkehr (ÖPNV) in Eisenach? Falls teil/teils zufrieden oder eher bzw. sehr unzufrieden: Was beanstanden Sie am ÖPNV? (in % der Nennungen für Eisenach gesamt).



Anzahl der Nennungen: N=175

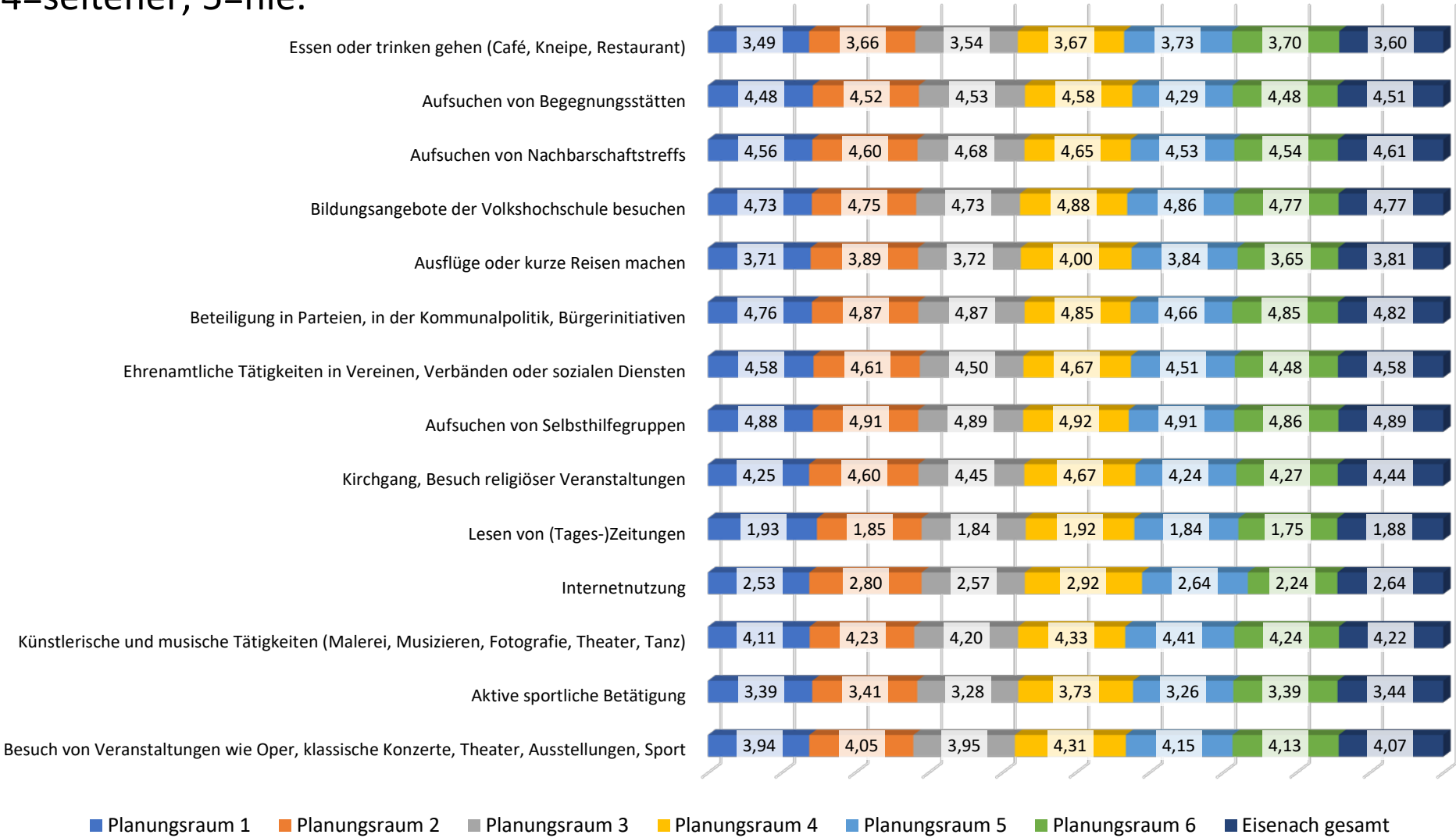
Freizeit

Nun folgen einige Fragen zu Ihrer Freizeit. Geben Sie bitte zu jeder Tätigkeit an, wie oft Sie das machen (in % für Eisenach gesamt).



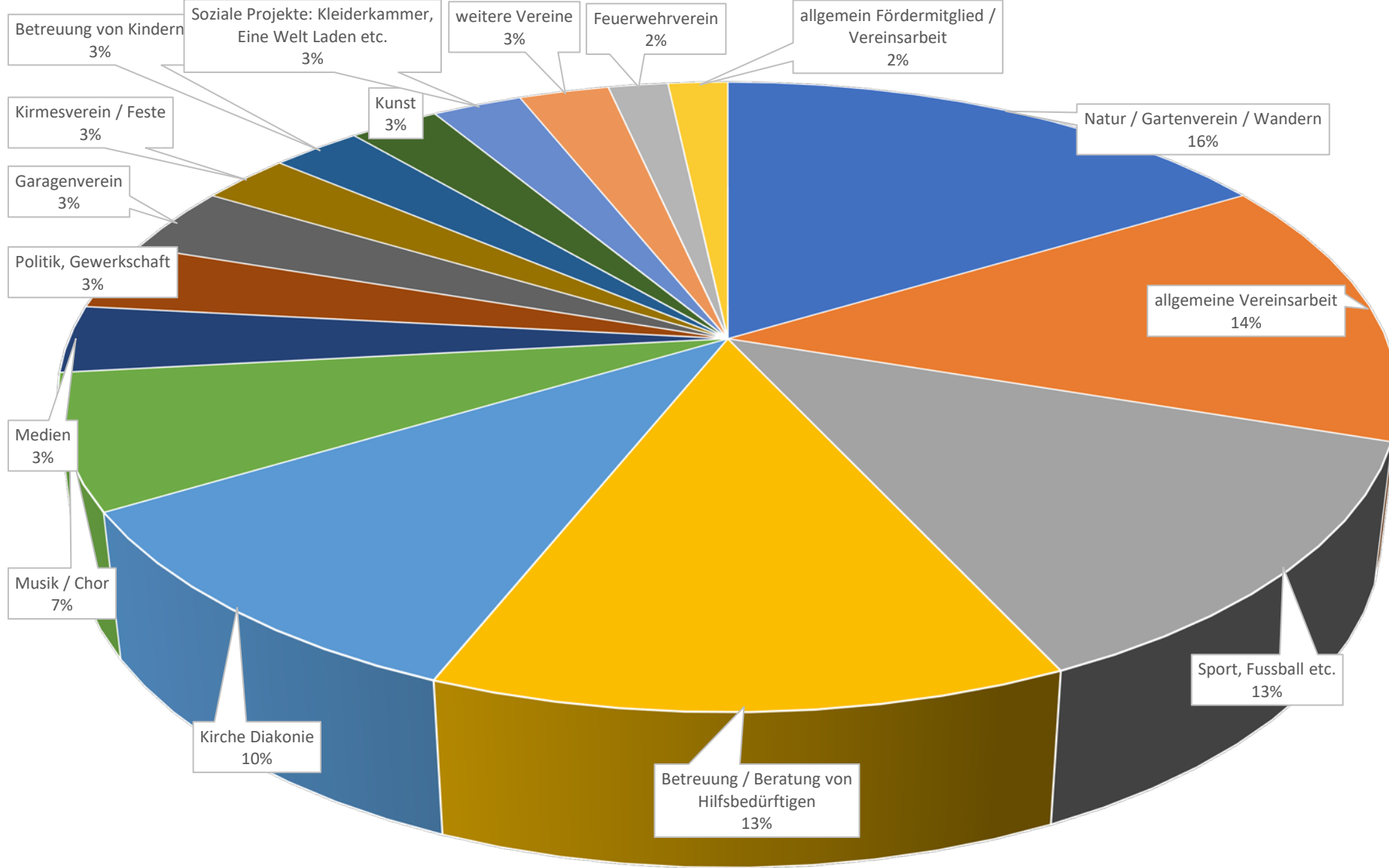
Anzahl der Fälle:
 Essen oder trinken gehen: N= 1017; Aufsuchen von Begegnungsstätten: N=994; Aufsuchen von Nachbarschaftstreffs: N=999; Bildungsangebote der Volkshochschule besuchen: N=990; Ausflüge oder kurze Reisen machen: N=1008; Beteiligung in Parteien, in der Kommunalpolitik, Bürgerinitiativen: N=989; Ehrenamtliche Tätigkeiten in Vereinen etc.: N=980; Aufsuchen von Selbsthilfegruppen: N= 977; Kirchgang, Besuch religiöser Veranstaltungen: N=997; Lesen von (Tages-)Zeitungen: N=1012; Internetnutzung: N=981; Künstlerische und musische Tätigkeiten: N=989; Aktive sportliche Betätigung: N=1001; Besuch von Veranstaltungen wie Oper, klassische Konzerte etc.: N=1003

Nun folgen einige Fragen zu Ihrer Freizeit. Geben Sie bitte zu jeder Tätigkeit an, wie oft Sie das machen. **Mittelwerte nach Planungsräumen.**
Skala: 1=täglich; 2=mindestens ein Mal pro Woche; 3=mindestens ein Mal pro Monat; 4=seltener; 5=nie.



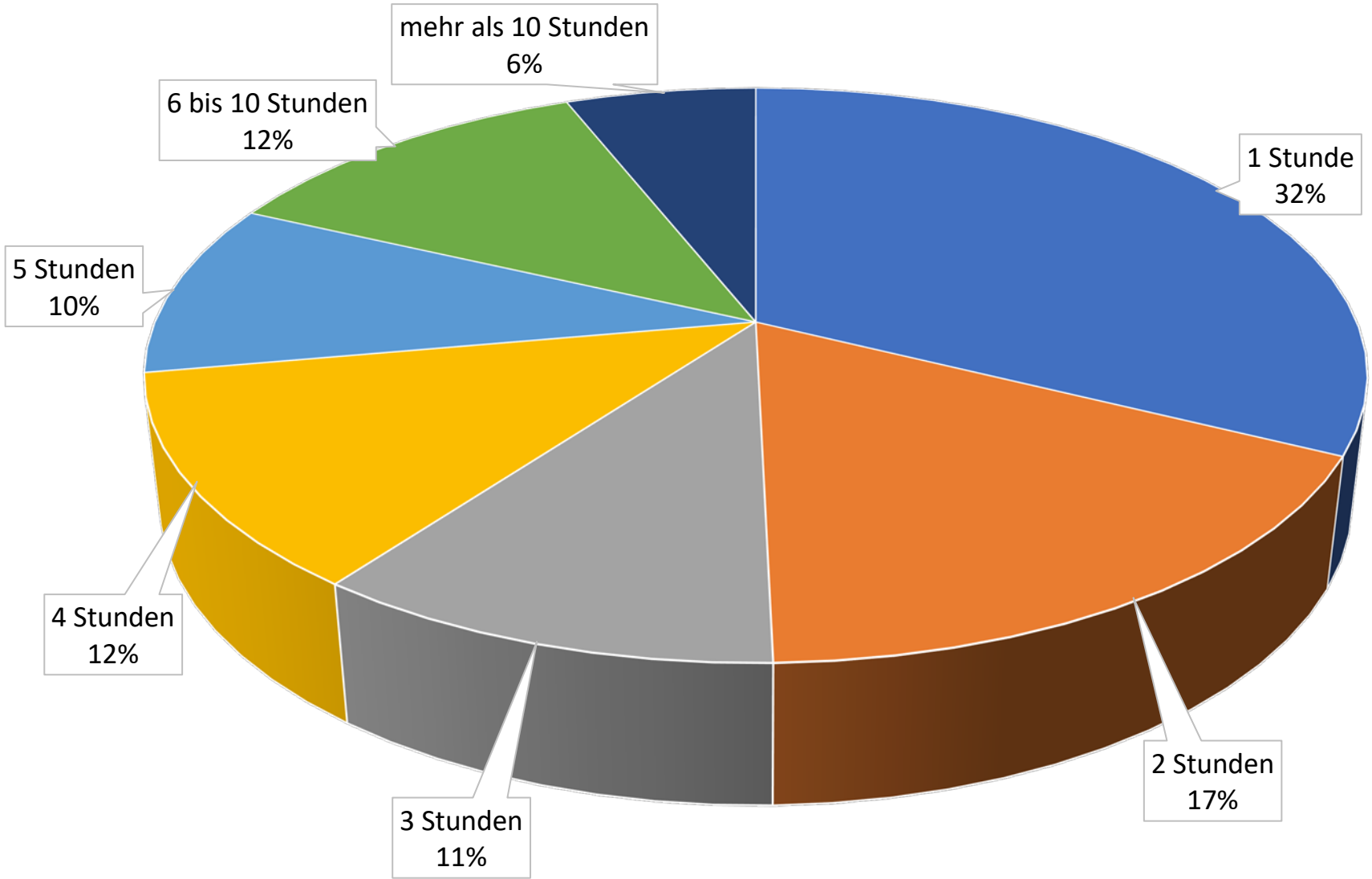
Planungsraum 1: Stadtzentrum, Südstadt; **Planungsraum 2:** Stieggk, Karlskuppe, Stadtrandsiedlung West; **Planungsraum 3:** Wartenberg, Oststadt, Hofferbertaue; **Planungsraum 4:** Nordplatz, Thälmannstraße, Oppenheimstraße; **Planungsraum 5:** Stedtfeld, Neuenhof/Hörschel, Wartha/Görlingen; **Planungsraum 6:** Stregda, Hötzelroda, Stockhausen, Berteroda, Madelungen, Neukirchen

Art der ehrenamtlichen Tätigkeiten in Vereinen, Verbänden oder sozialen Diensten (in % der Nennungen für Eisenach gesamt)



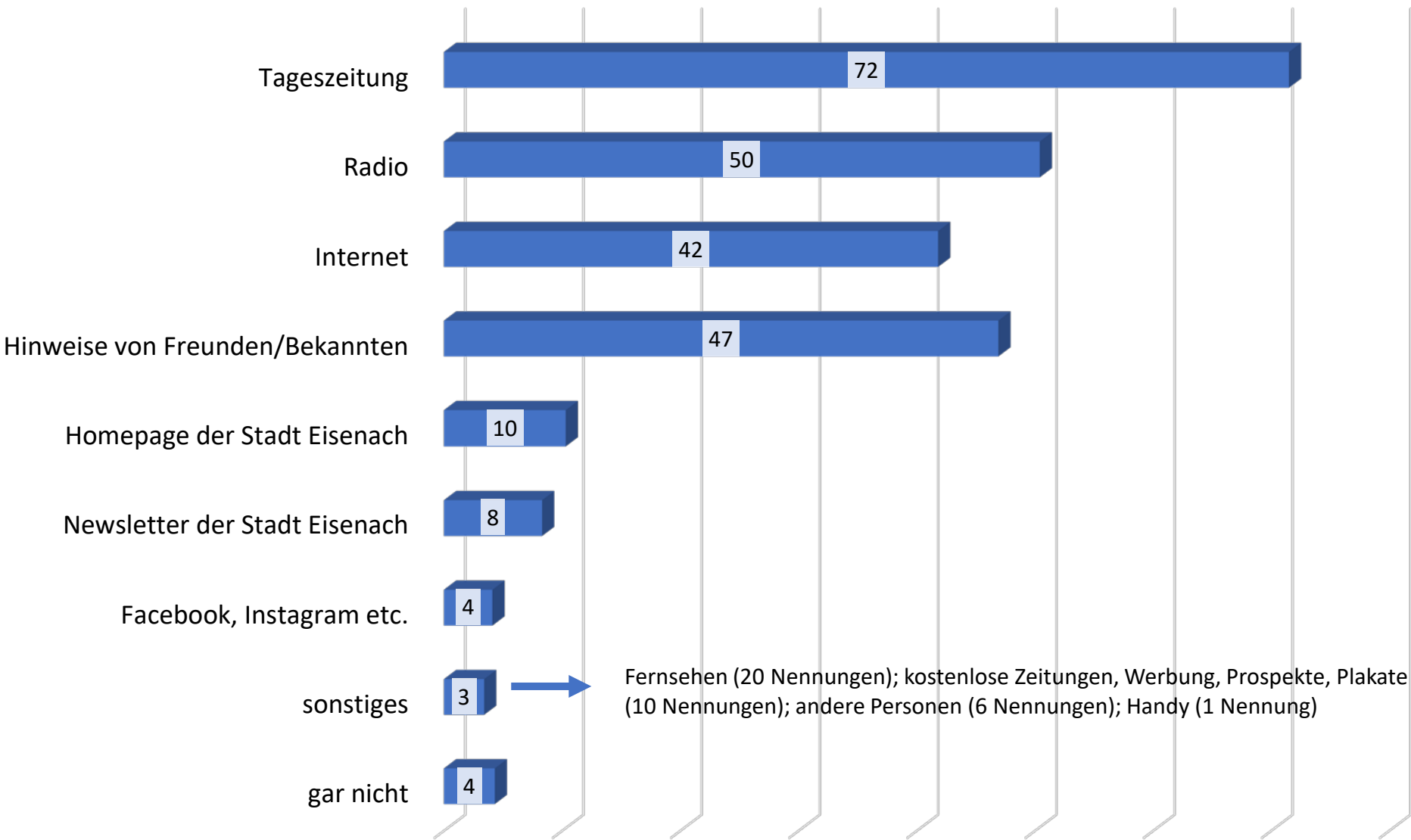
Anzahl der Nennungen: N=116

Zeitlicher Aufwand für Ehrenämter in Stunden pro Woche (in % der ehrenamtlich Tätigen)



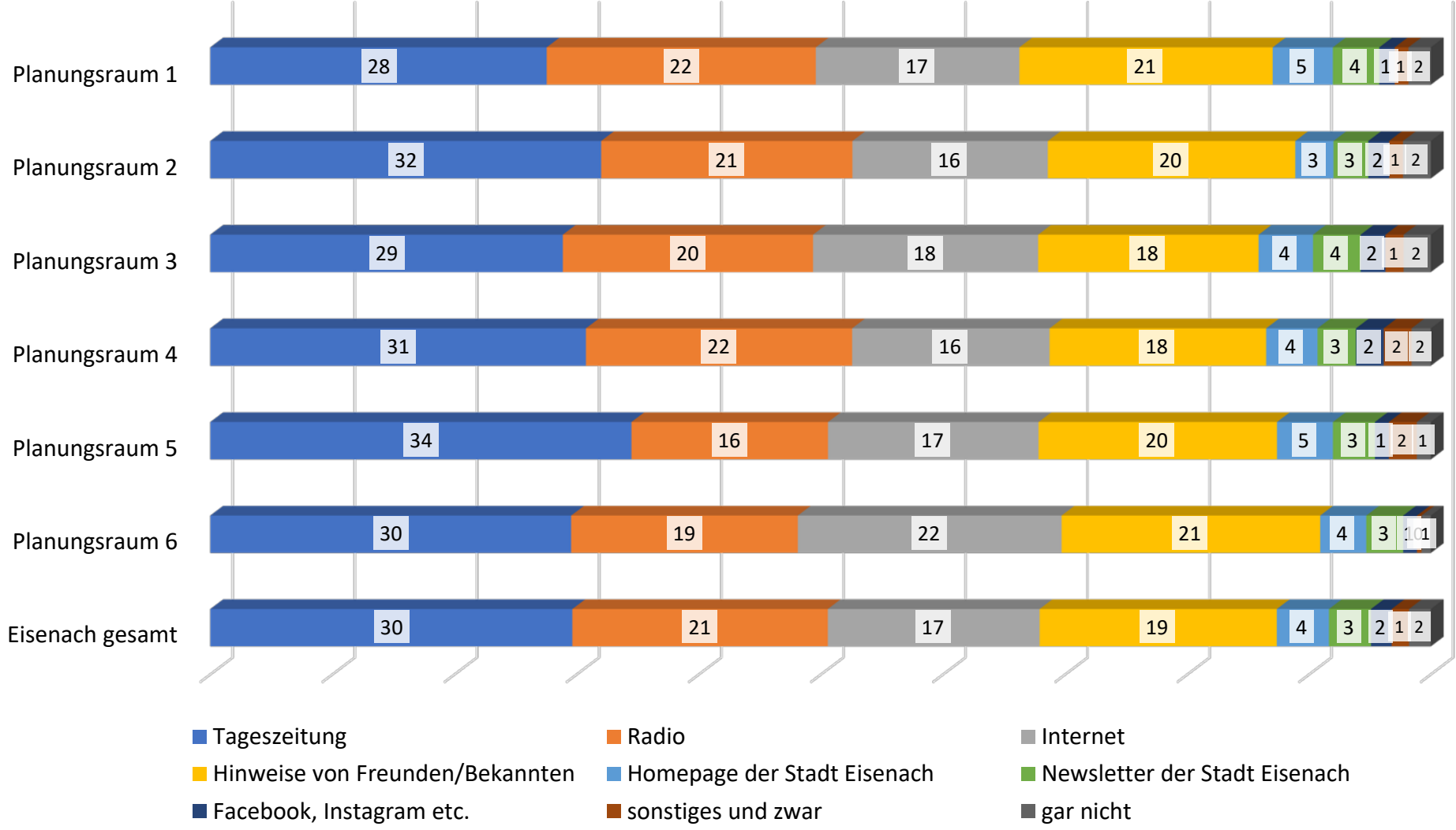
Anzahl der Fälle: N=133

Wie informieren Sie sich über kulturelle und soziale Angebote in Eisenach? (in % für Eisenach gesamt)



Anzahl der Fälle: jeweils N=1045

Wie informieren Sie sich über kulturelle und soziale Angebote in Eisenach? (in % der Nennungen nach Planungsräumen)

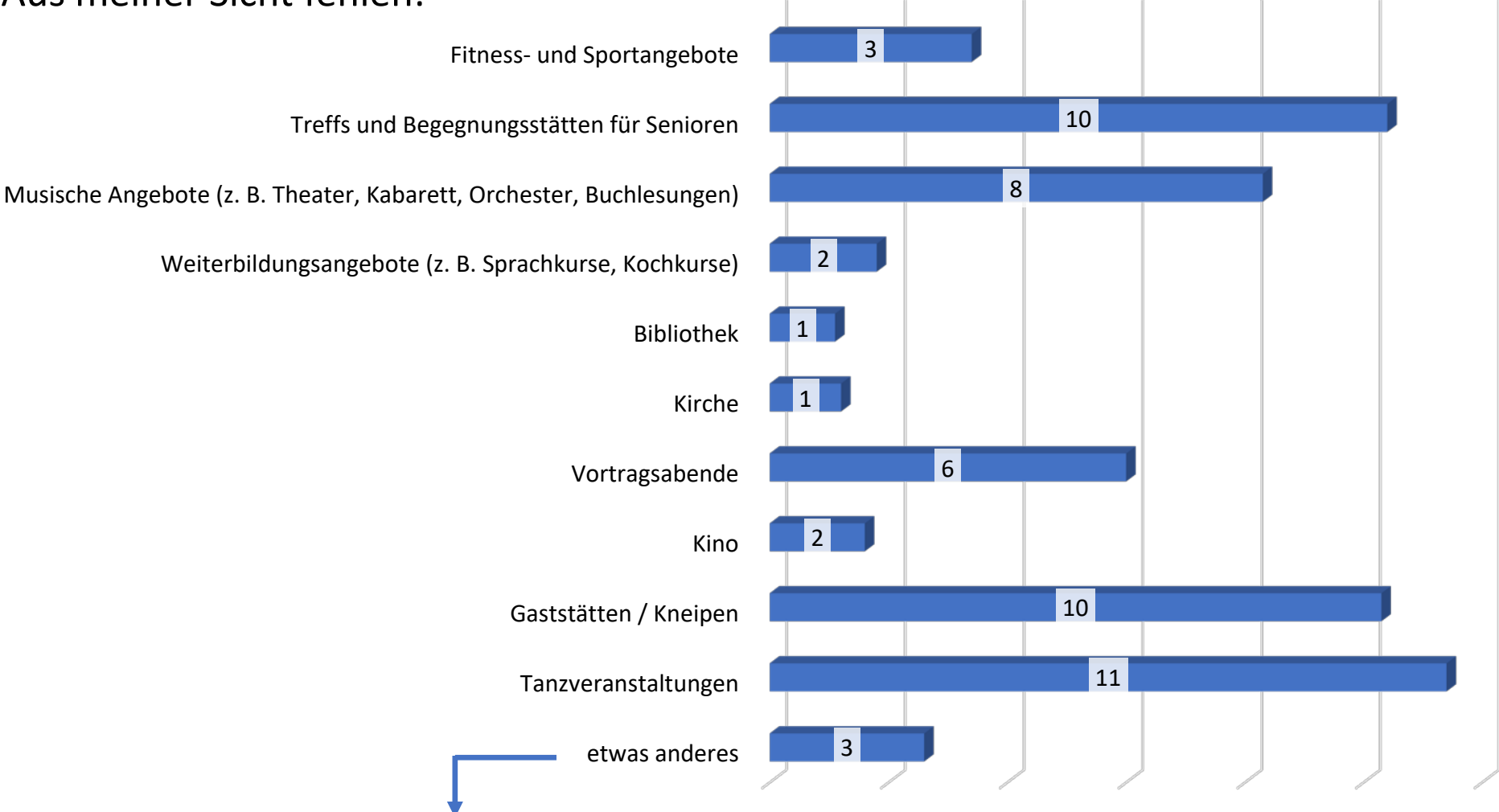


Anzahl der Nennungen: **Planungsraum 1:** N= 708; **Planungsraum 2:** N=350; **Planungsraum 3:** N=537; **Planungsraum 4:** N=569; **Planungsraum 5:** N=87; **Planungsraum 6:** N=264; **Eisenach gesamt:** N=2520

Planungsraum 1: Stadtzentrum, Südstadt; **Planungsraum 2:** Stiegg, Karlskuppe, Stadtrandsiedlung West; **Planungsraum 3:** Wartenberg, Oststadt, Hofferbertaue; **Planungsraum 4:** Nordplatz, Thälmannstraße, Oppenheimstraße; **Planungsraum 5:** Stedtfeld, Neuenhof/Hörschel, Wartha/Göringen; **Planungsraum 6:** Stregda, Hötzelsroda, Stockhausen, Berteroda, Madelungen, Neukirchen

Gibt es Freizeitangebote, die Ihnen persönlich in Eisenach fehlen? Es sind Mehrfachnennungen möglich (in % für Eisenach gesamt).

Aus meiner Sicht fehlen:

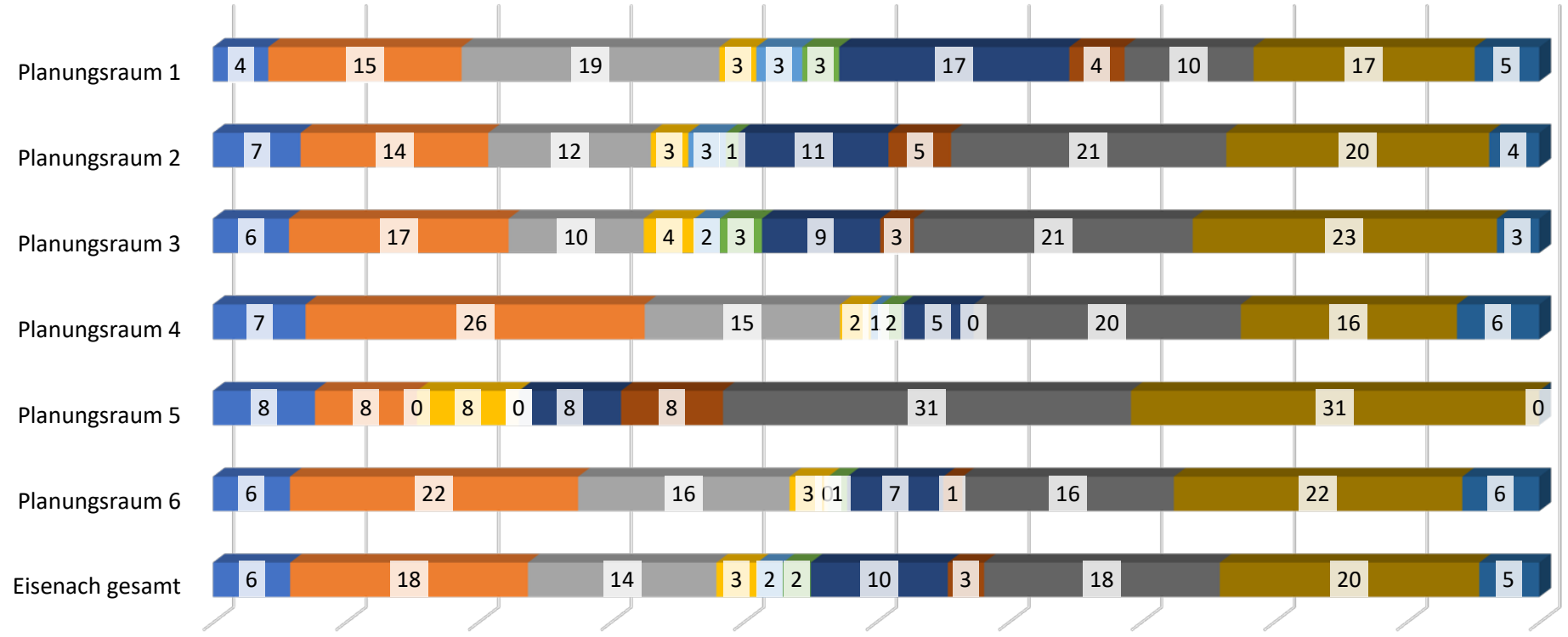


Töpfermöglichkeiten; handwerkliches Geschick üben für Kleinigkeiten; Handarbeiten wie zu DDR-Zeit; Kurse für kleinere Reparaturen im Haushalt: Computersprechstunden für Senioren; Kurse für sicheren Umgang mit Laptop und Handy; Frauenzentrum fehlt; großer Kultursaal; Konzerte; Jugendeinrichtungen; Lebensmittelladen; mehr Bänke zum Ausruhen; Poststellen; höherklassiger Fußball; Sportplatz; Sportstätten z.B. zum Laufen mit vorheriger Anmeldung; Thermalbad; ein gut beheiztes Hallenbad; Tierpark; kurze begleitete Wanderungen für Senioren; Vorträge am Tag; Abende für Sammler; Treffs für zwanglosen Skat; schöne gemütliche Cafés; Wohngebietskneipe; Restaurants/Gaststätten auf den Dörfern.

Anzahl der Fälle: jeweils N=689

Gibt es Freizeitangebote, die Ihnen persönlich in Eisenach fehlen? Es sind Mehrfachnennungen möglich (in % der Nennungen nach Planungsräumen).

Aus meiner Sicht fehlen:



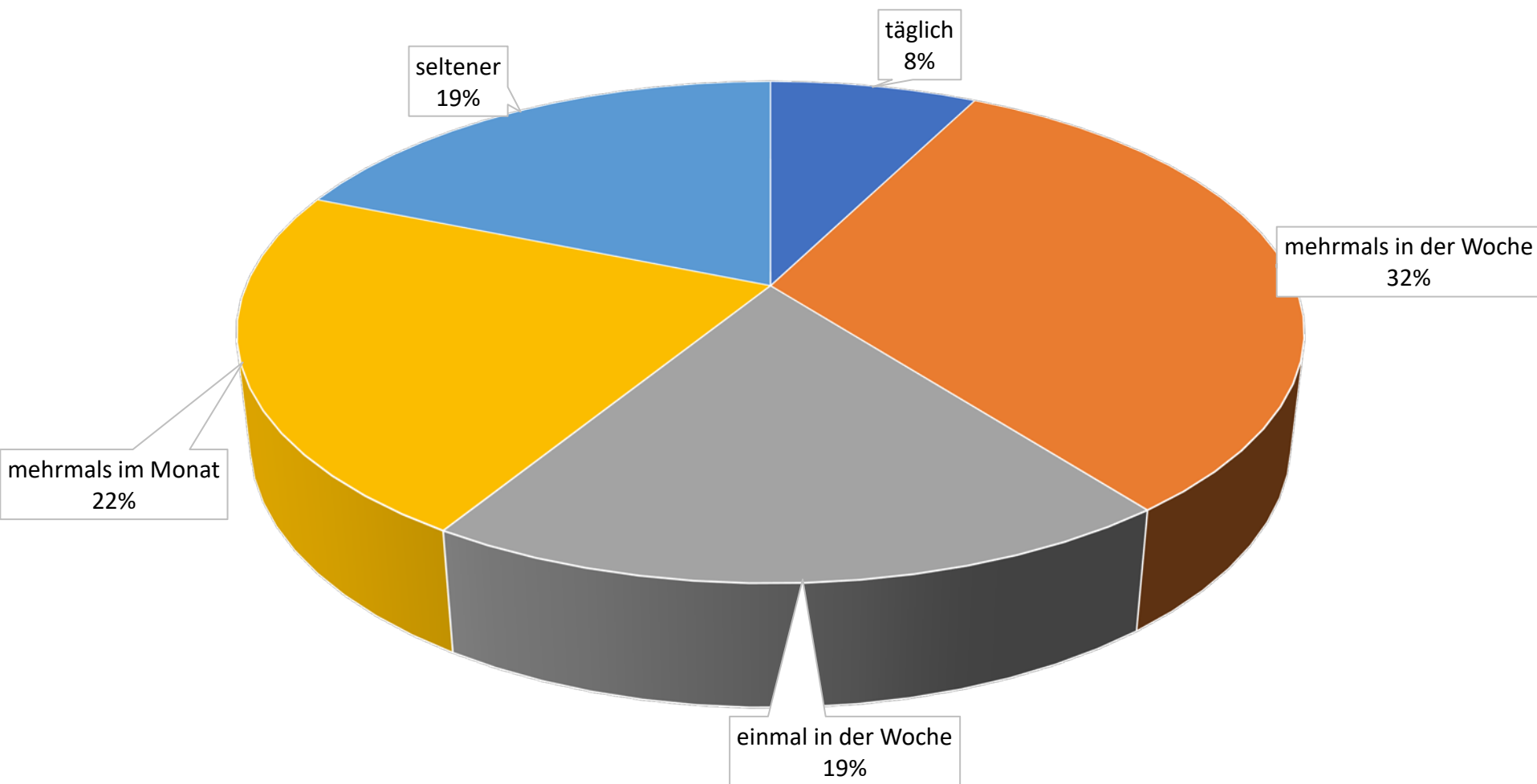
- Fitness- und Sportangebote
- Treffs und Begegnungsstätten für Senioren
- Musische Angebote (z. B. Theater, Kabarett, Orchester, Buchlesungen)
- Weiterbildungsangebote (z. B. Sprachkurse, Kochkurse)
- Bibliothek
- Kirche
- Vortragsabende
- Kino
- Gaststätten / Kneipen
- Tanzveranstaltungen
- etwas anderes

Anzahl der Nennungen: **Planungsraum 1:** N= 144; **Planungsraum 2:** N=106; **Planungsraum 3:** N=157; **Planungsraum 4:** N=129; **Planungsraum 5:** N=13; **Planungsraum 6:** N=69; **Eisenach gesamt:** N=619

Planungsraum 1: Stadtzentrum, Südstadt; **Planungsraum 2:** Stiegg, Karlskuppe, Stadtrandsiedlung West; **Planungsraum 3:** Wartenberg, Oststadt, Hofferbertaue; **Planungsraum 4:** Nordplatz, Thälmannstraße, Oppenheimstraße; **Planungsraum 5:** Stedtfeld, Neuenhof/Hörschel, Wartha/Göringen; **Planungsraum 6:** Stregda, Hötzelsroda, Stockhausen, Berteroda, Madelungen, Neukirchen

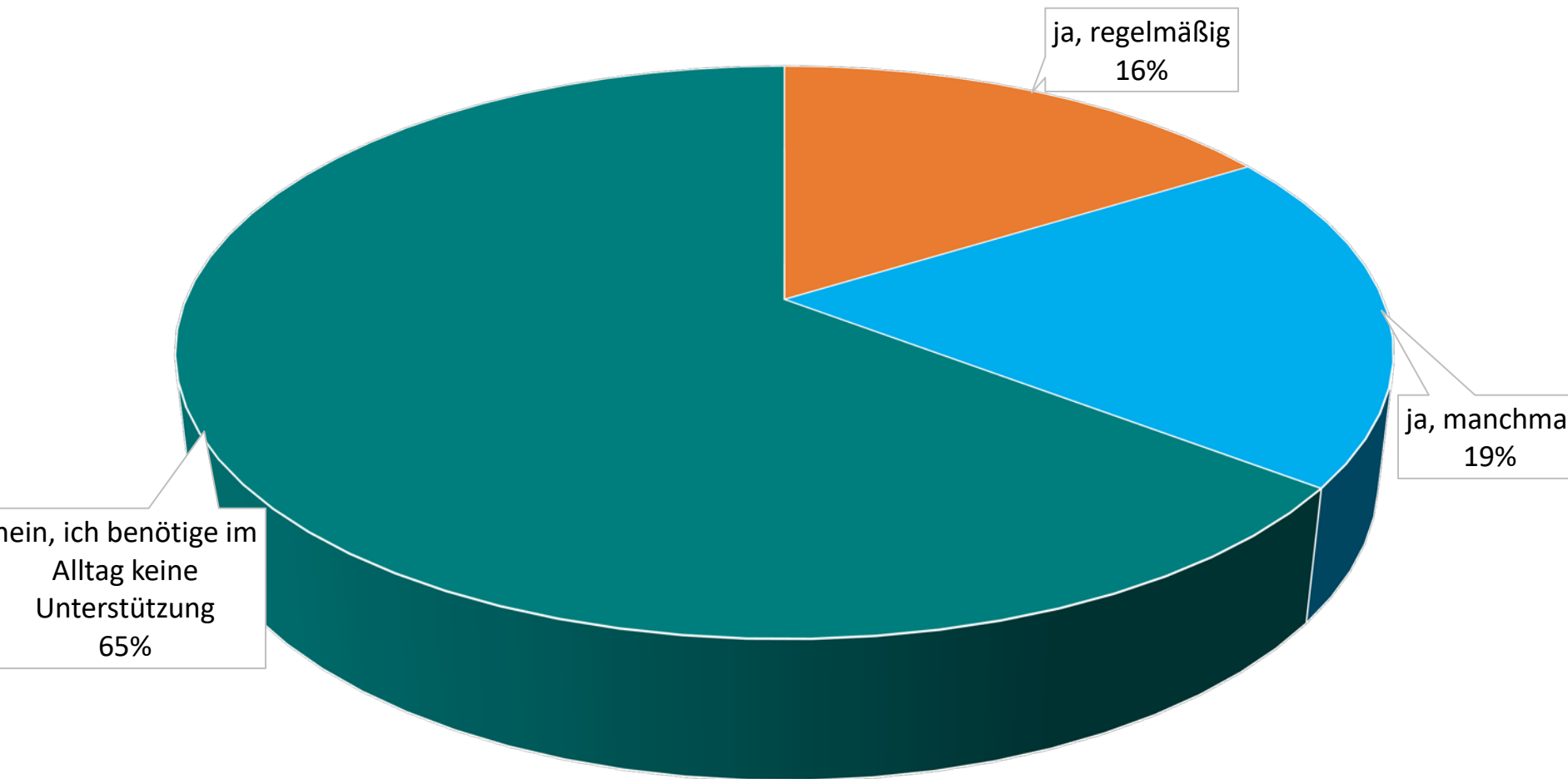
Kontakte und Unterstützung

Wie oft kommen Sie mit Familienangehörigen, Freunden oder Bekannten, die nicht mit Ihnen in der Wohnung leben, persönlich zusammen? (Gemeint sind Menschen, von denen Sie besucht werden oder die Sie besuchen bzw. die Sie irgendwo treffen.) (in % für Eisenach gesamt).

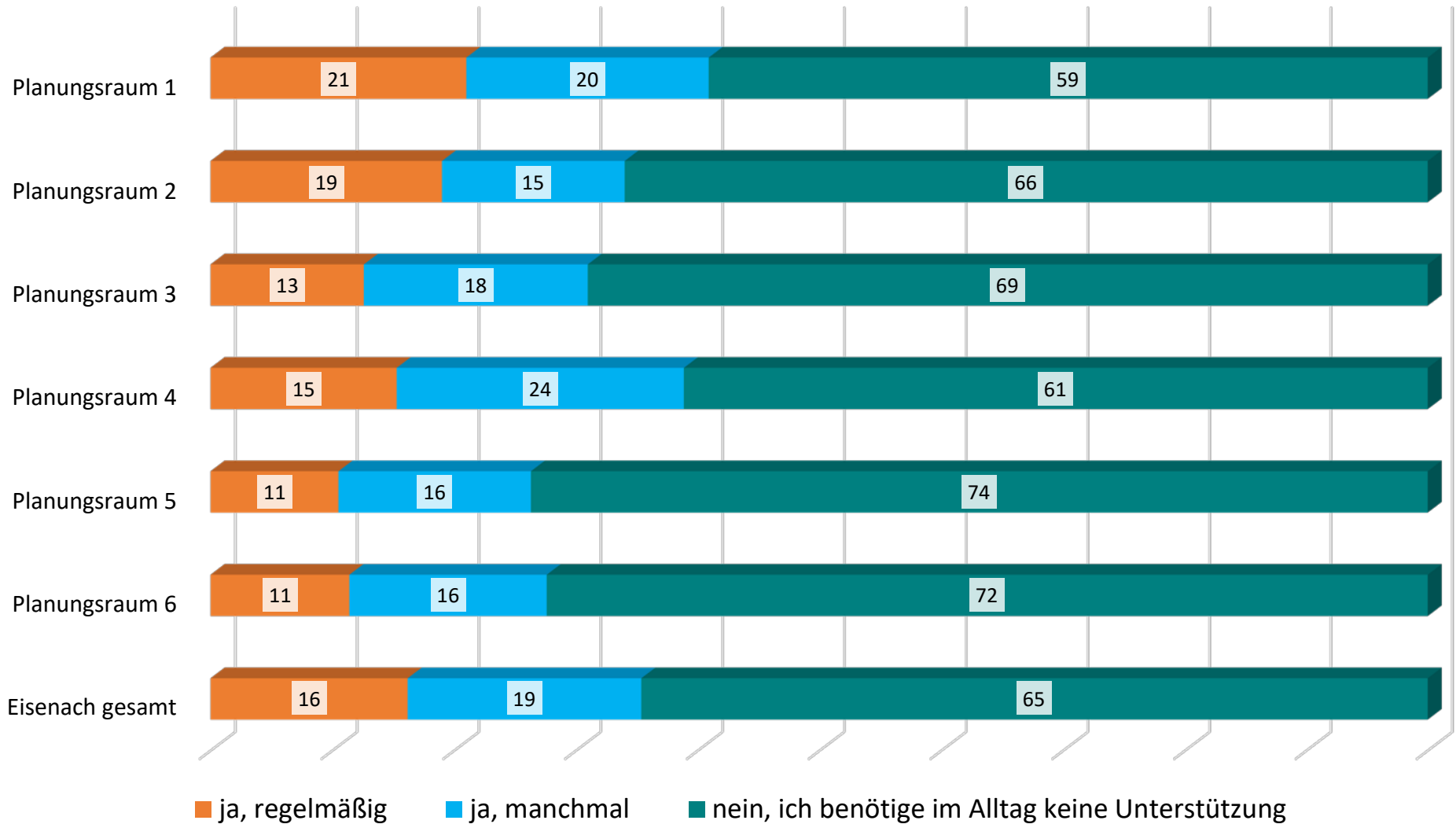


Anzahl der Fälle: N=1011

Benötigen Sie Unterstützung im Alltag oder ist das nicht notwendig?
(in % für Eisenach gesamt).



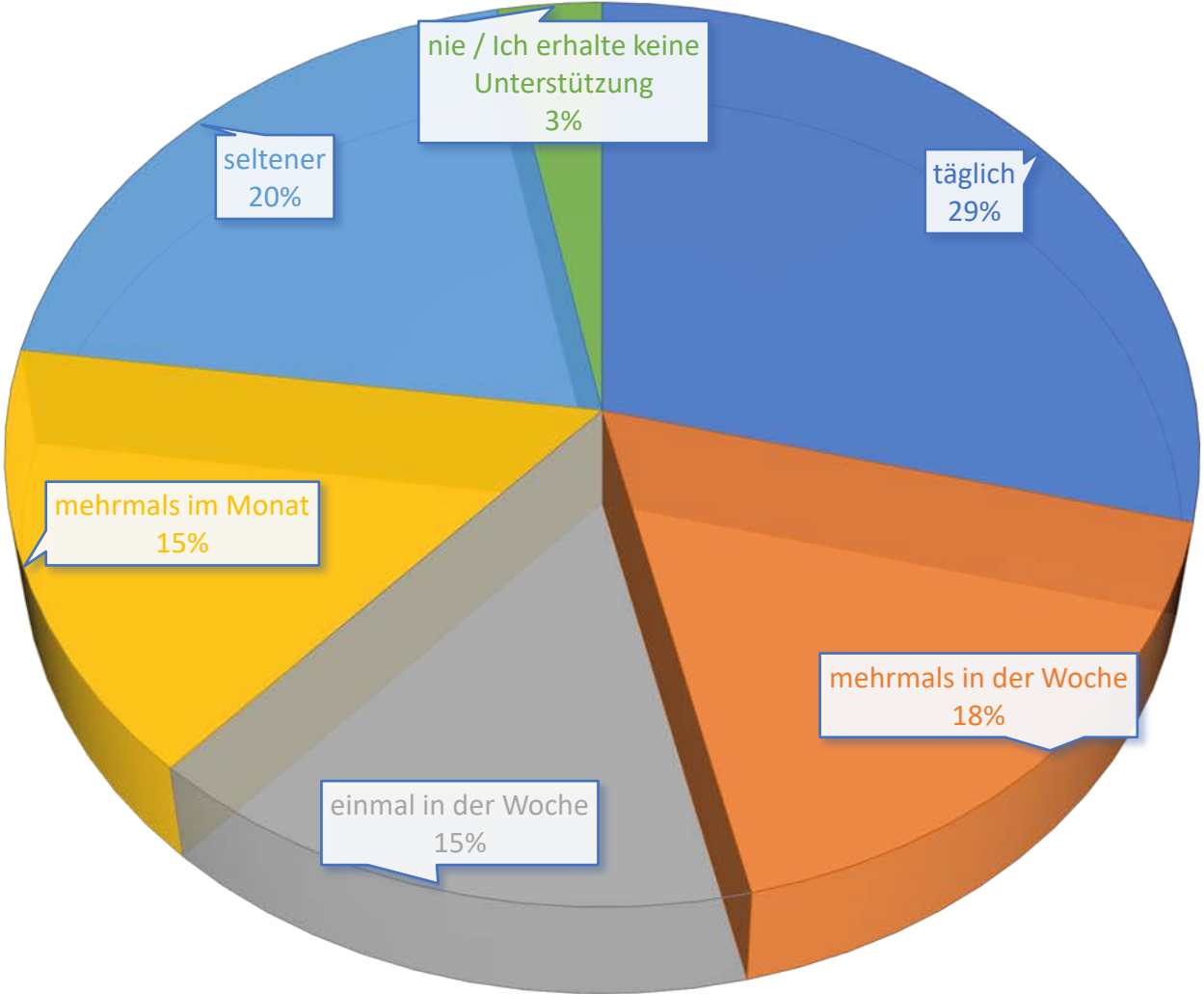
Benötigen Sie Unterstützung im Alltag oder ist das nicht notwendig? (in % nach Planungsräumen).



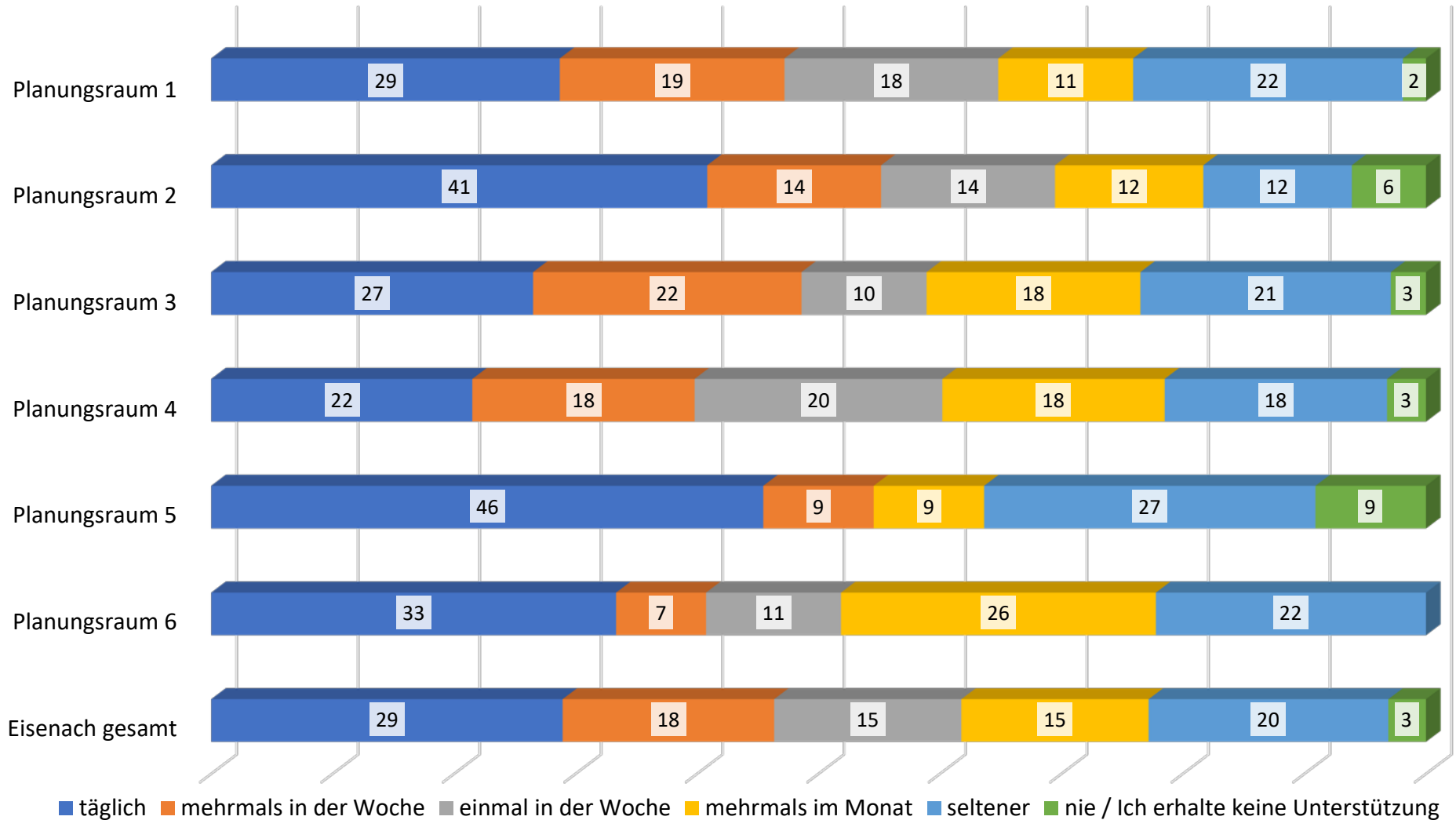
Anzahl der Fälle: **Planungsraum 1:** N= 276; **Planungsraum 2:** N=147; **Planungsraum 3:** N=223; **Planungsraum 4:** N=242; **Planungsraum 5:** N=38; **Planungsraum 6:** N=105; **Eisenach gesamt:** N=1033

Planungsraum 1: Stadtzentrum, Südstadt; **Planungsraum 2:** Stieglk, Karlskuppe, Stadtrandsiedlung West; **Planungsraum 3:** Wartenberg, Oststadt, Hofferbertaue; **Planungsraum 4:** Nordplatz, Thälmannstraße, Oppenheimstraße; **Planungsraum 5:** Stedtfeld, Neuenhof/Hörschel, Wartha/Göringen; **Planungsraum 6:** Stregda, Hötzelsroda, Stockhausen, Berteroda, Madelungen, Neukirchen

Falls Unterstützung notwendig ist: Wie häufig erhalten Sie Unterstützung? (in % für Eisenach gesamt).



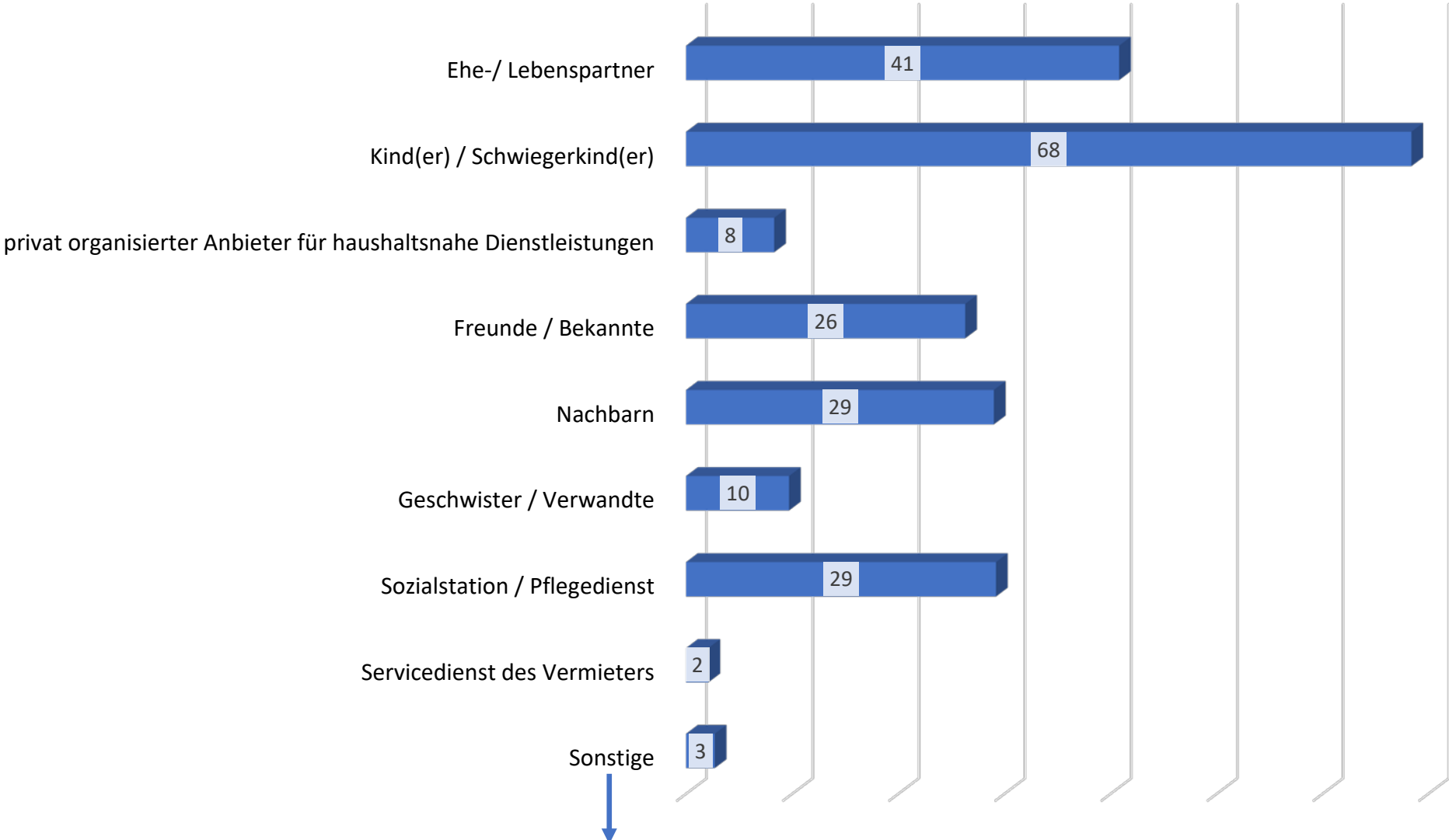
Falls Unterstützung notwendig ist: Wie häufig erhalten Sie Unterstützung? (in % nach Planungsräumen).



Anzahl der Fälle: **Planungsraum 1:** N= 108; **Planungsraum 2:** N=49; **Planungsraum 3:** N=68; **Planungsraum 4:** N=93; **Planungsraum 5:** N=11; **Planungsraum 6:** N=27; **Eisenach gesamt:** N=356

Planungsraum 1: Stadtzentrum, Südstadt; **Planungsraum 2:** Stiegg, Karlskuppe, Stadtrandsiedlung West; **Planungsraum 3:** Wartenberg, Oststadt, Hofferbertaue; **Planungsraum 4:** Nordplatz, Thälmannstraße, Oppenheimstraße; **Planungsraum 5:** Stedtfeld, Neuenhof/Hörschel, Wartha/Göringen; **Planungsraum 6:** Stregda, Hötzelsroda, Stockhausen, Berteroda, Madelungen, Neukirchen

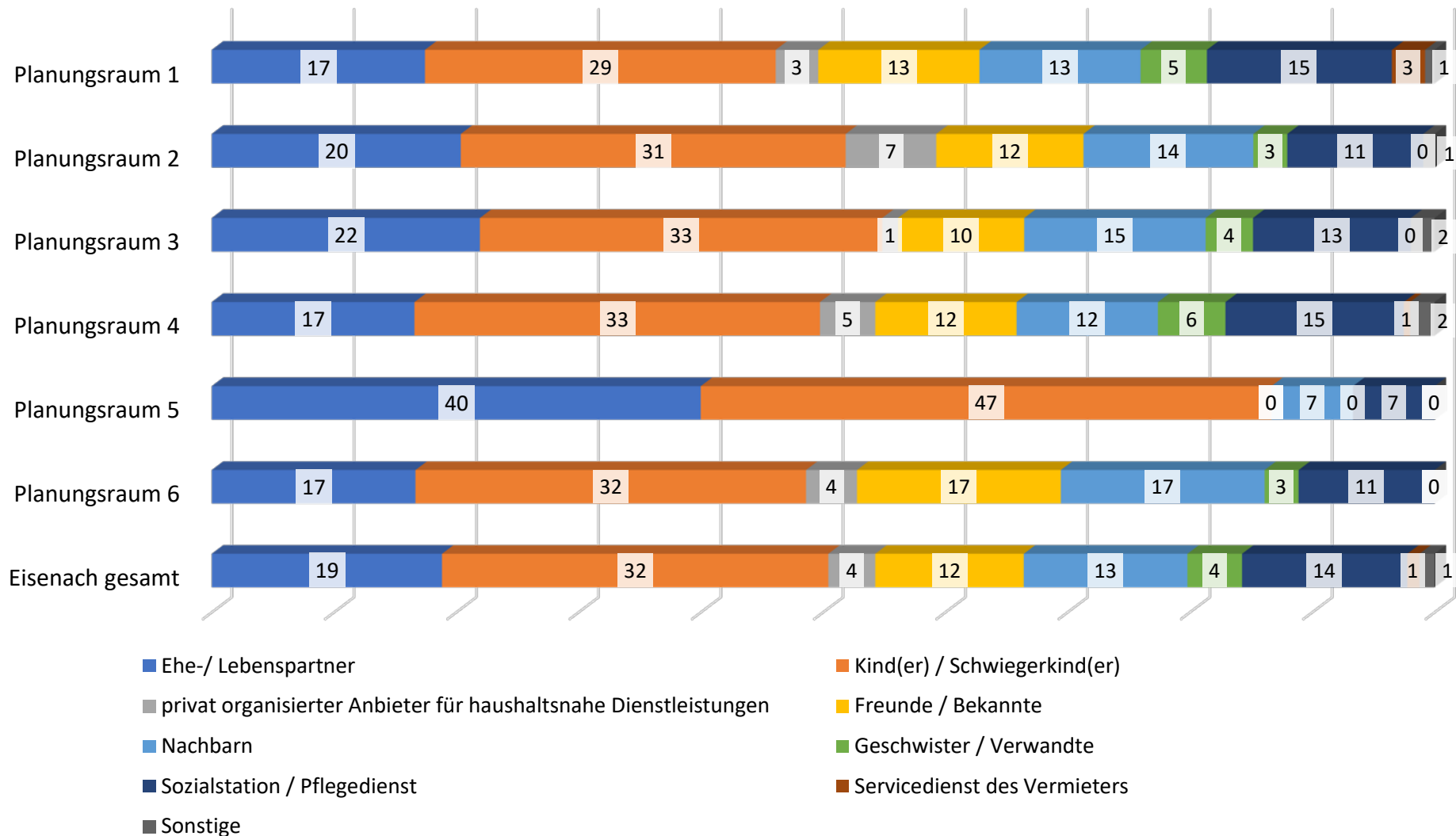
Falls Unterstützung notwendig ist: Von wem erhalten Sie Unterstützung? (in % für Eisenach gesamt).



Neffe; Enkel; Fensterputzer; Gärtner; private Pflegekraft; Behindertenverband; ABW;; Diakonie; ASB Essen auf Rädern; Mittagessen vom RK.

Anzahl der Fälle: N=jeweils 373

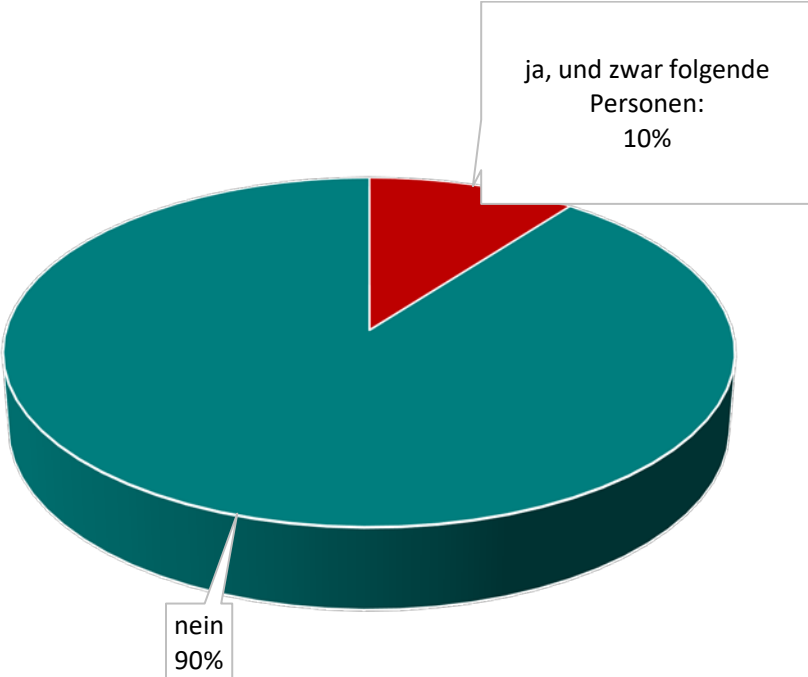
Falls Unterstützung notwendig ist: Von wem erhalten Sie Unterstützung? (in % der Nennungen nach Planungsräumen).



Anzahl der Nennungen: **Planungsraum 1:** N= 258; **Planungsraum 2:** N=108; **Planungsraum 3:** N=155; **Planungsraum 4:** N=199; **Planungsraum 5:** N=15; **Planungsraum 6:** N=72; **Eisenach gesamt:** N=807

Planungsraum 1: Stadtzentrum, Südstadt; **Planungsraum 2:** Stiegg, Karlskuppe, Stadtrandsiedlung West; **Planungsraum 3:** Wartenberg, Oststadt, Hofferbertaue; **Planungsraum 4:** Nordplatz, Thälmannstraße, Oppenheimstraße; **Planungsraum 5:** Stedtfeld, Neuenhof/Hörschel, Wartha/Göringen; **Planungsraum 6:** Stregda, Hötzelsroda, Stockhausen, Berteroda, Madelungen, Neukirchen

Gibt es andere Personen in Ihrem Haushalt, die Unterstützung im Alltag benötigen? (in % für Eisenach gesamt).

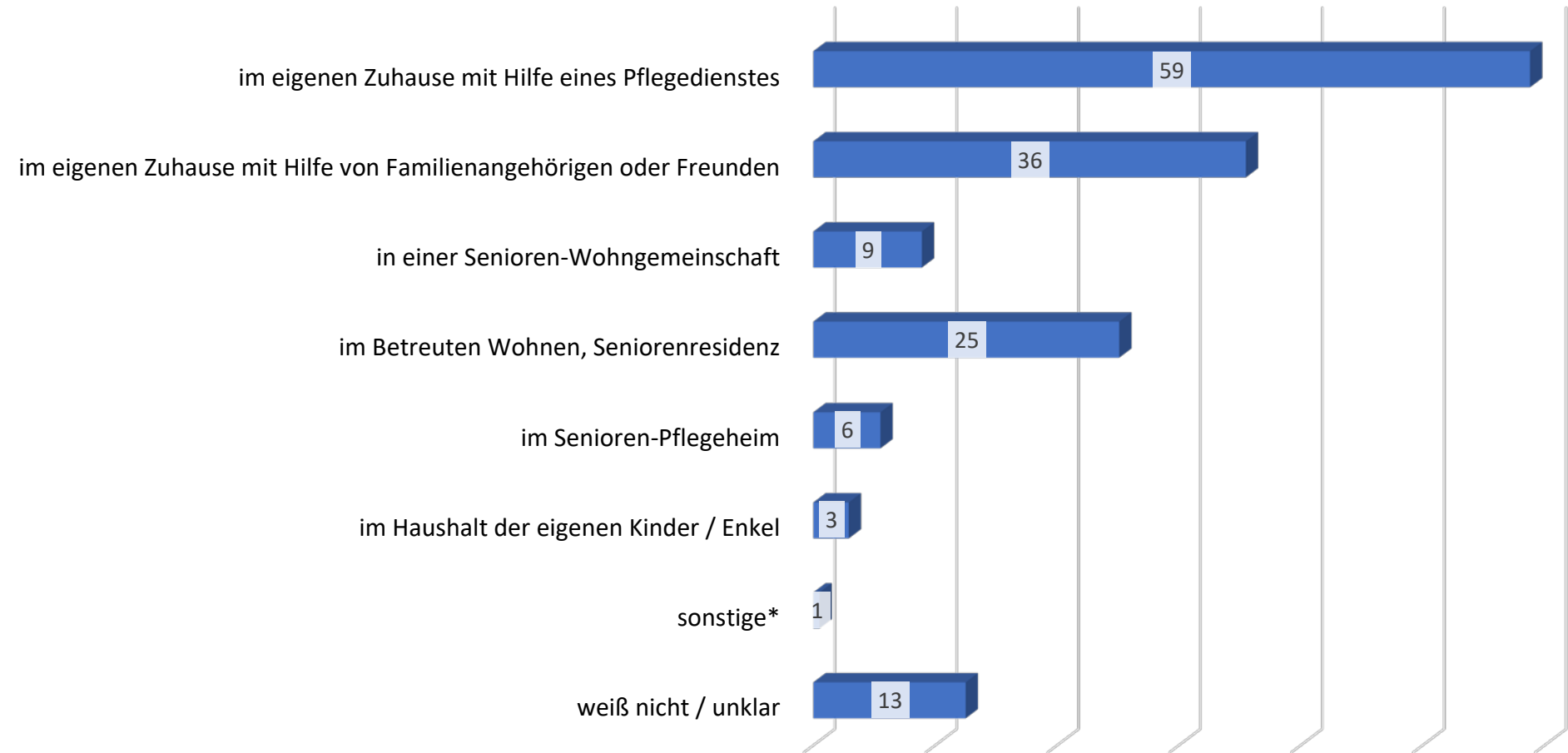


Weitere Personen mit Unterstützungsbedarf in % (Anzahl Nennungen N= 100)

- Ehe-/ Lebenspartner*in (89 Nennungen);
- Kinder/ Enkelkinder (4 Nennungen);
- Mutter / Schwiegermutter (3 Nennungen);
- Schwester (2 Nennungen);
- Mitbewohner (2 Nennungen)

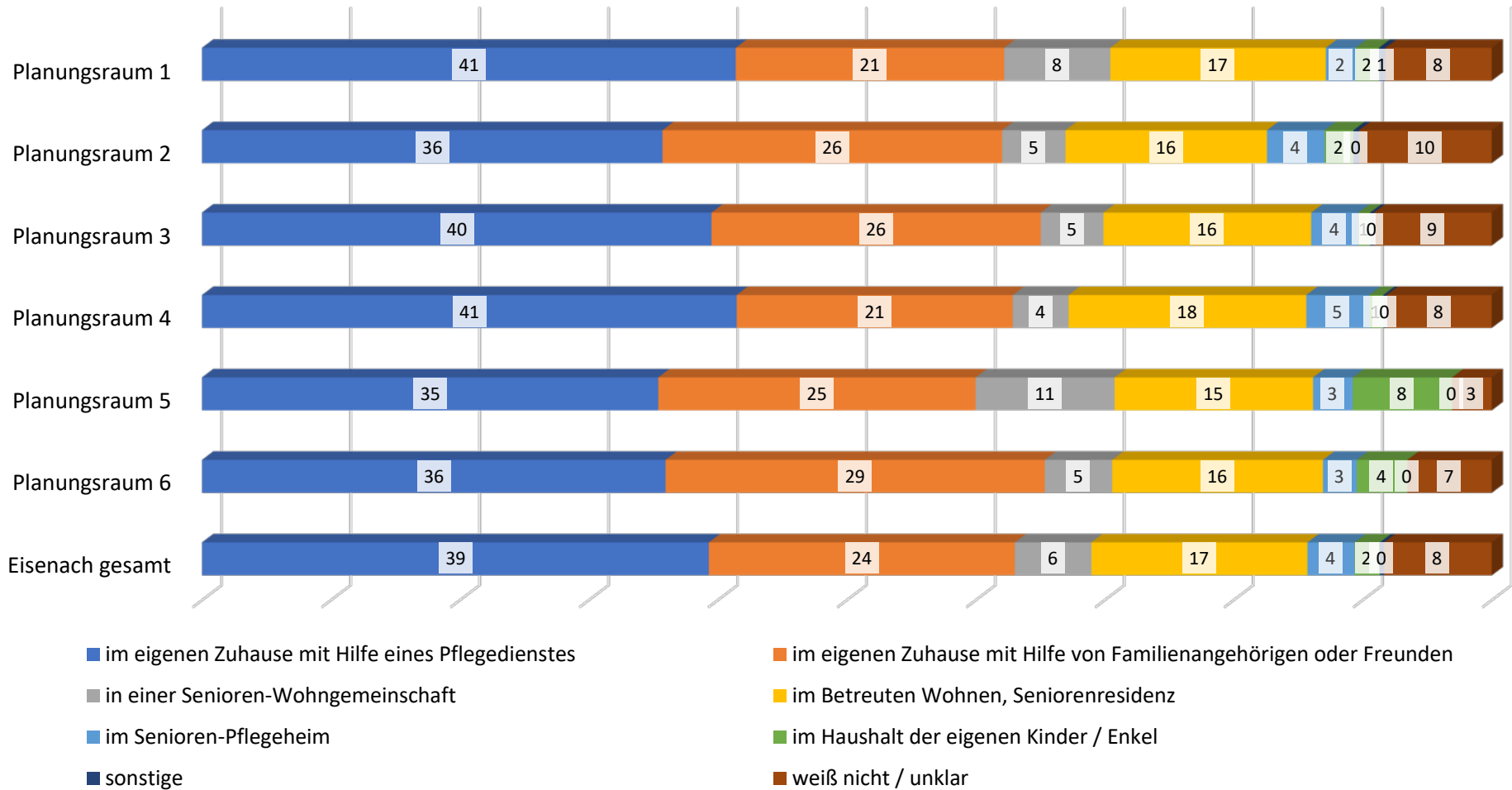
Gesundheitliche Einschränkungen

Wie möchten Sie in einer Lebenssituation am liebsten wohnen, in der Sie dauerhaft Hilfe in Ihrem Haushalt oder Pflegeleistungen benötigen? (in % für Eisenach gesamt).



*Nennungen unter Sonstige: Einrichtungen / Wohngemeinschaften / Mehrgenerationengemeinschaften, in den sich Jung und Alt gegenseitig unterstützen.

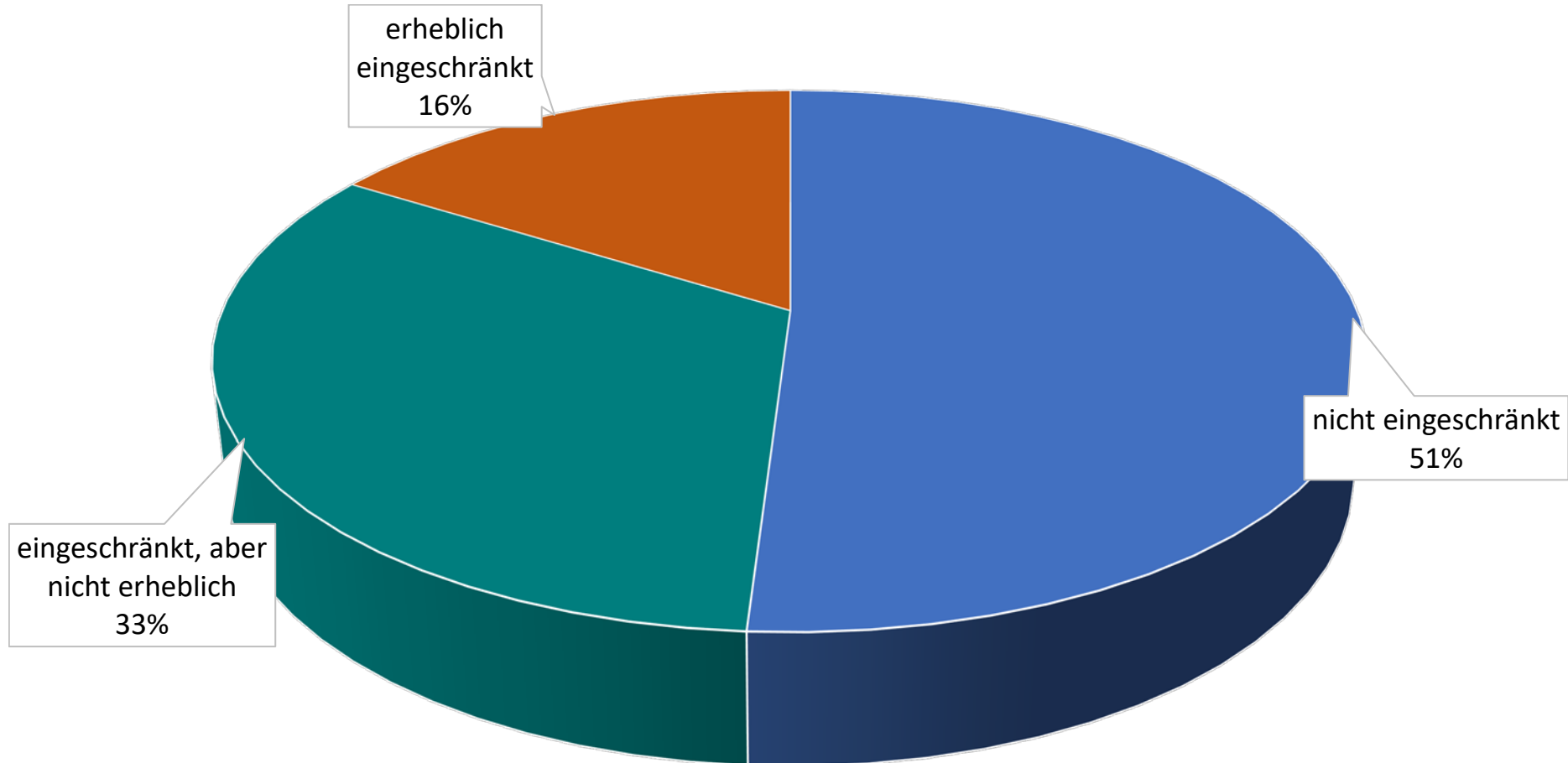
Wie möchten Sie in einer Lebenssituation am liebsten wohnen, in der Sie dauerhaft Hilfe in Ihrem Haushalt oder Pflegeleistungen benötigen? (in % der Nennungen nach Planungsräumen).



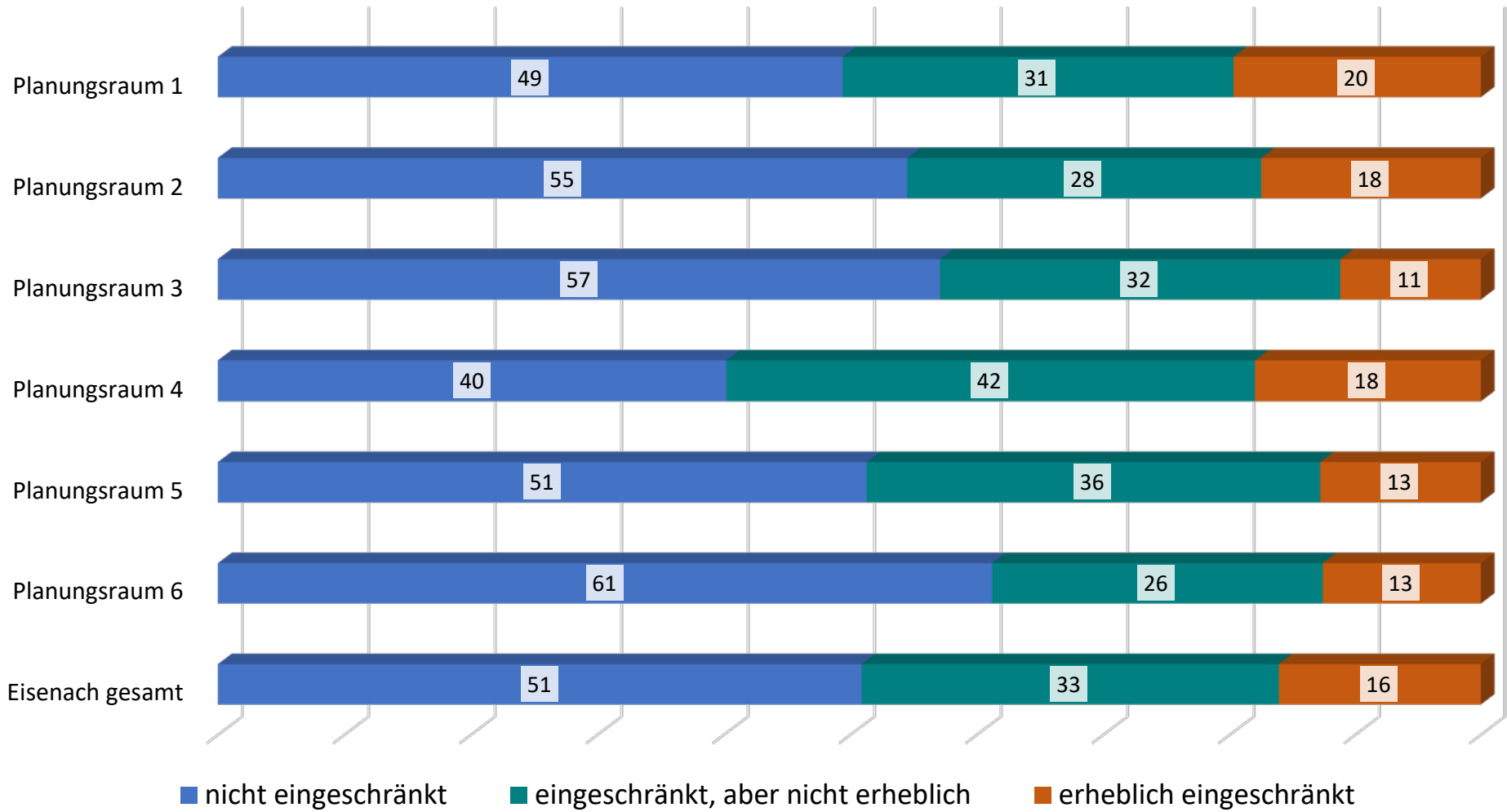
Anzahl der Nennungen: **Planungsraum 1:** N= 389; **Planungsraum 2:** N=224; **Planungsraum 3:** N=329; **Planungsraum 4:** N=369; **Planungsraum 5:** N=65; **Planungsraum 6:** N=153; **Eisenach gesamt:** N=1534

Planungsraum 1: Stadtzentrum, Südstadt; **Planungsraum 2:** Stiegg, Karlskuppe, Stadtrandsiedlung West; **Planungsraum 3:** Wartenberg, Oststadt, Hofferbertaue; **Planungsraum 4:** Nordplatz, Thälmannstraße, Oppenheimstraße; **Planungsraum 5:** Stedtfeld, Neuenhof/Hörschel, Wartha/Göringen; **Planungsraum 6:** Stregda, Hötzelroda, Stockhausen, Berteroda, Madelungen, Neukirchen

In welchem Ausmaß sind Sie durch Krankheit oder Behinderung in der Ausübung Ihrer alltäglichen Tätigkeiten dauerhaft eingeschränkt? Wir meinen damit seit mindestens einem halben Jahr (in % für Eisenach gesamt).



In welchem Ausmaß sind Sie durch Krankheit oder Behinderung in der Ausübung Ihrer alltäglichen Tätigkeiten dauerhaft eingeschränkt? Wir meinen damit seit mindestens einem halben Jahr (in % nach Planungsräumen).



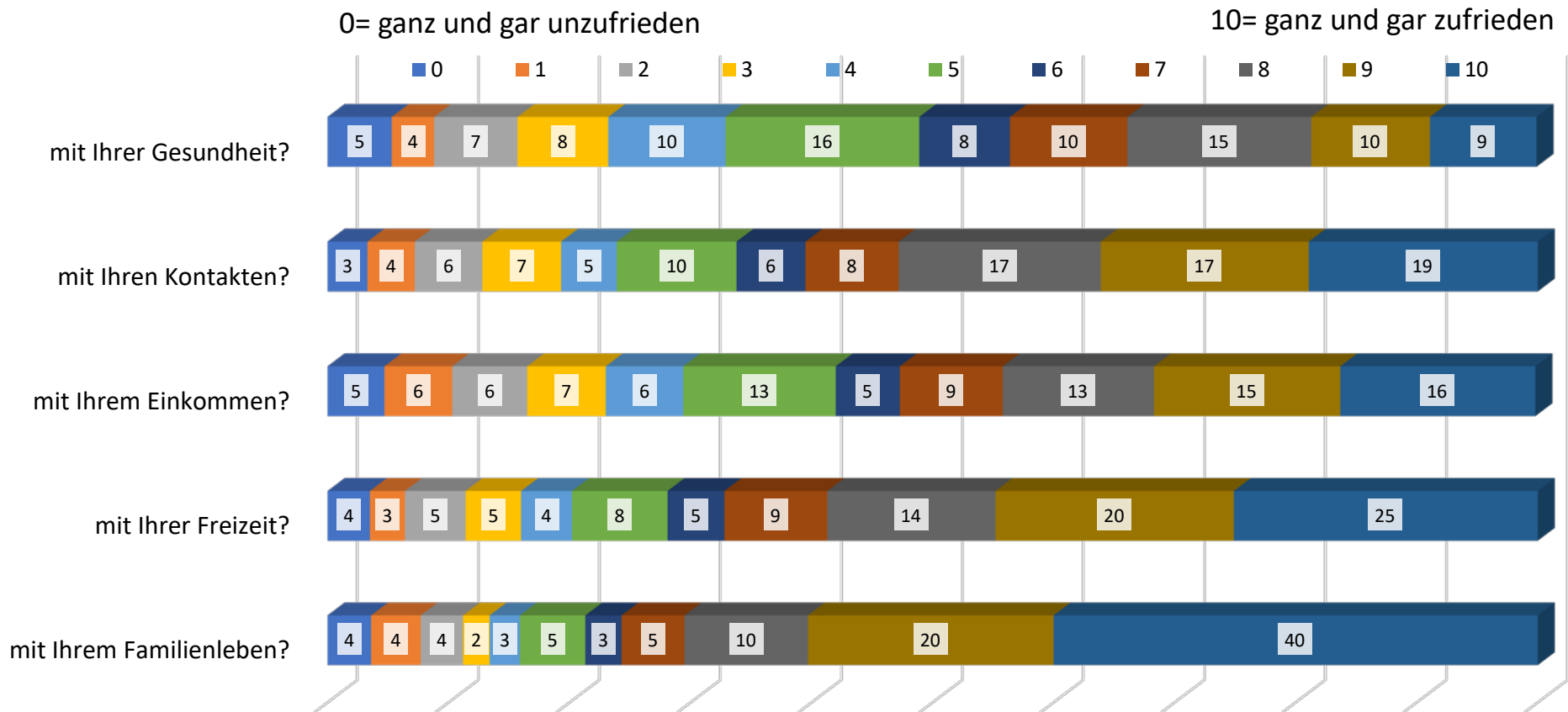
Anzahl der Fälle: **Planungsraum 1:** N= 269; **Planungsraum 2:** N=143; **Planungsraum 3:** N=224; **Planungsraum 4:** N=244; **Planungsraum 5:** N=39; **Planungsraum 6:** N=103; **Eisenach gesamt:** N=1024

Planungsraum 1: Stadtzentrum, Südstadt; **Planungsraum 2:** Stiegl, Karlskuppe, Stadtrandsiedlung West; **Planungsraum 3:** Wartenberg, Oststadt, Hofferbertaue; **Planungsraum 4:** Nordplatz, Thälmannstraße, Oppenheimstraße; **Planungsraum 5:** Stedtfeld, Neuenhof/Hörschel, Wartha/Göringen; **Planungsraum 6:** Stregda, Hötzelsroda, Stockhausen, Berteroda, Madelungen, Neukirchen

Lebenszufriedenheit

Wie zufrieden sind Sie gegenwärtig mit den folgenden Bereichen Ihres Lebens? Bitte kreuzen Sie für jeden Bereich auf der Skala einen Wert an: Wenn Sie ganz und gar unzufrieden sind, den Wert "0", wenn Sie ganz und gar zufrieden sind, den Wert "10". Wenn Sie teils zufrieden/teils unzufrieden sind, einen Wert dazwischen (**in % für Eisenach gesamt**).

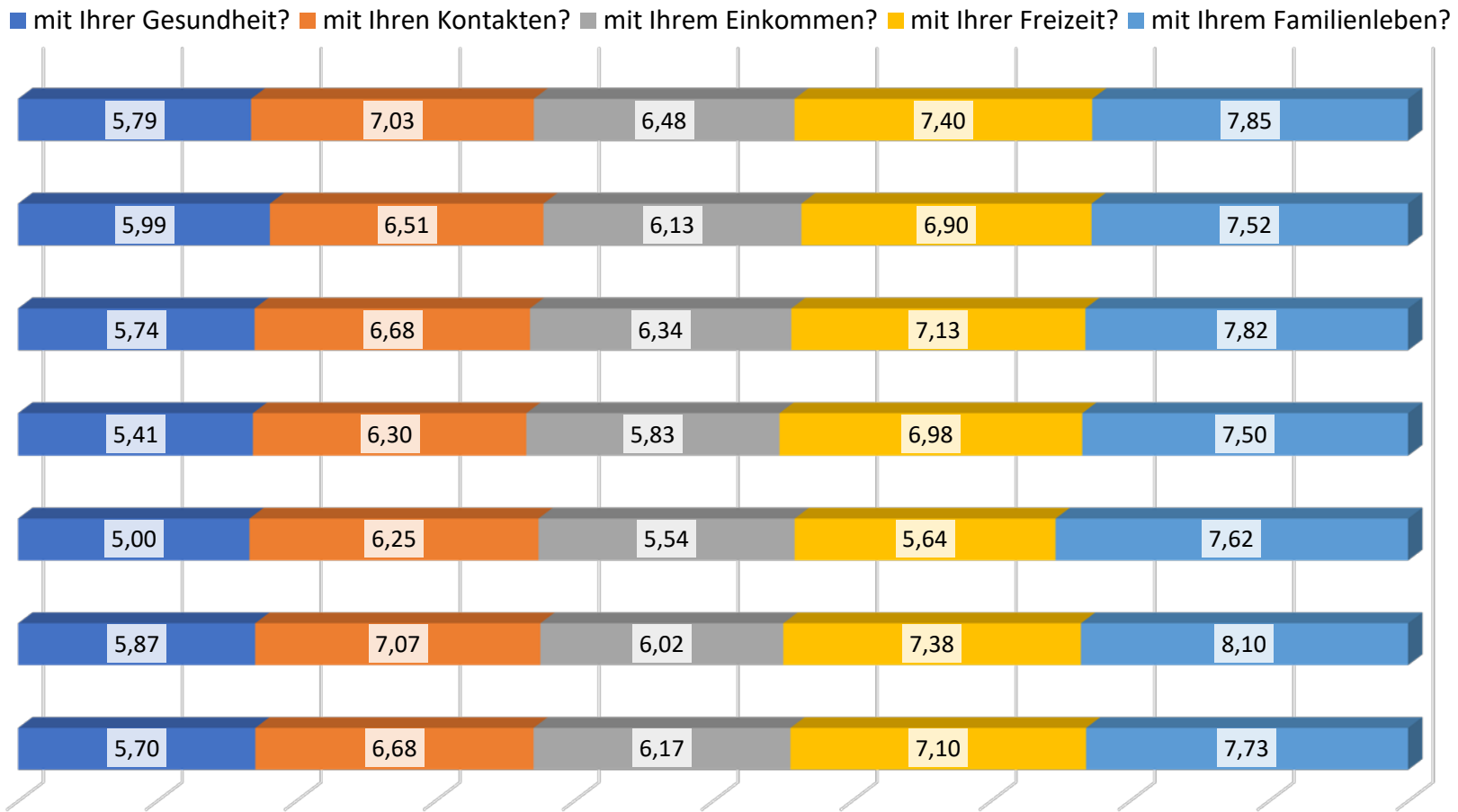
Wie zufrieden sind Sie ...



Anzahl der Fälle: **Gesundheit:** N=1017; **Kontakte:** N=987; **Einkommen:** N=993; **Freizeit:** N=976; **Familienleben:** N=965

Wie zufrieden sind Sie gegenwärtig mit den folgenden Bereichen Ihres Lebens? Bitte kreuzen Sie für jeden Bereich auf der Skala einen Wert an: Wenn Sie ganz und gar unzufrieden sind, den Wert "0", wenn Sie ganz und gar zufrieden sind, den Wert "10". Wenn Sie teils zufrieden/teils unzufrieden sind, einen Wert dazwischen (**Mittelwerte nach Planungsräumen auf einer Skala von 0 bis 10**).

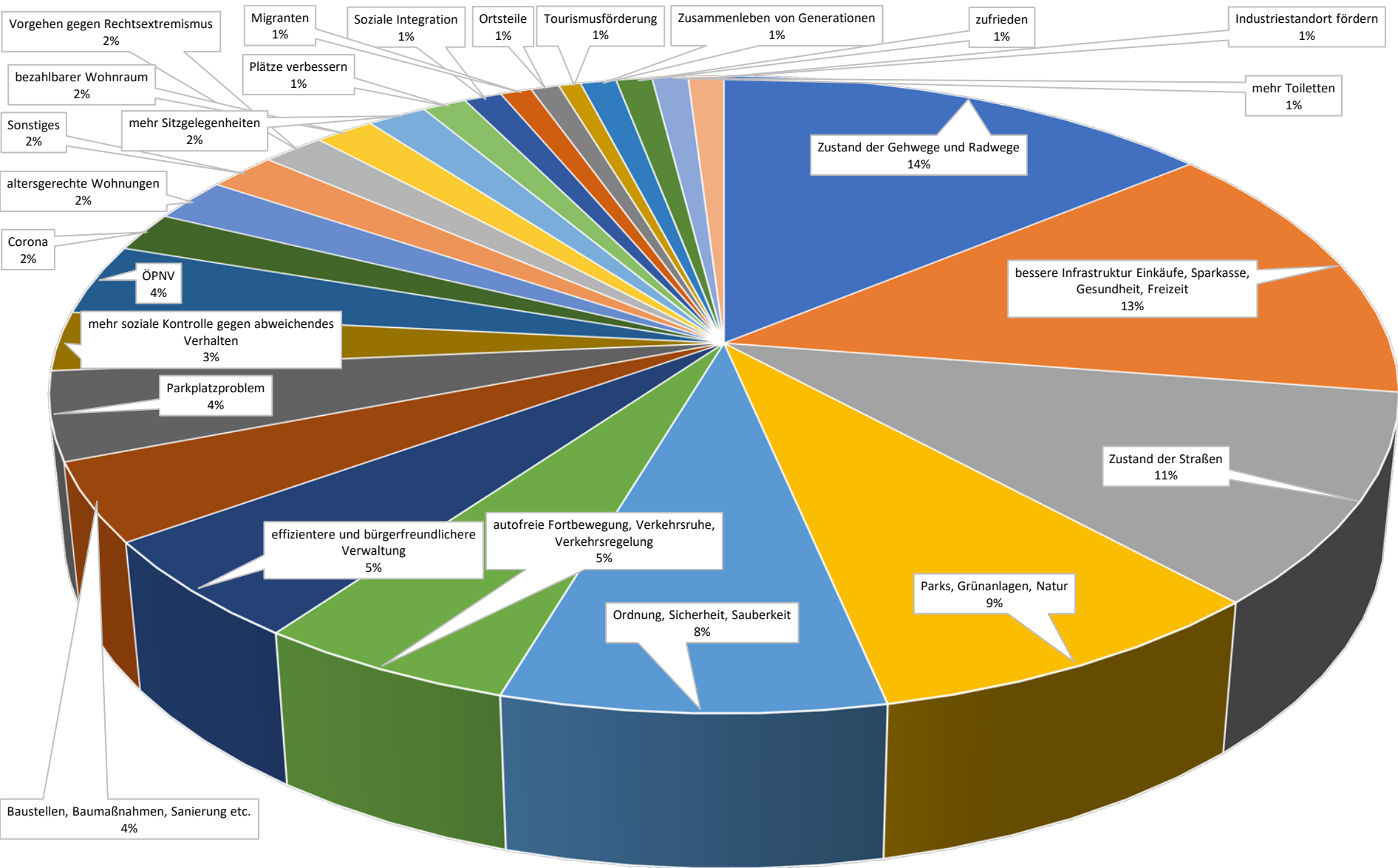
Wie zufrieden sind Sie ...



Planungsraum 1: Stadtzentrum, Südstadt; **Planungsraum 2:** Stiegg, Karlskuppe, Stadtrandsiedlung West; **Planungsraum 3:** Wartenberg, Oststadt, Hofferbertaue; **Planungsraum 4:** Nordplatz, Thälmannstraße, Oppenheimstraße; **Planungsraum 5:** Stedtfeld, Neuenhof/Hörschel, Wartha/Göringen; **Planungsraum 6:** Stregda, Hötzelsroda, Stockhausen, Berteroda, Madelungen, Neukirchen

Wünsche an die Stadtverwaltung

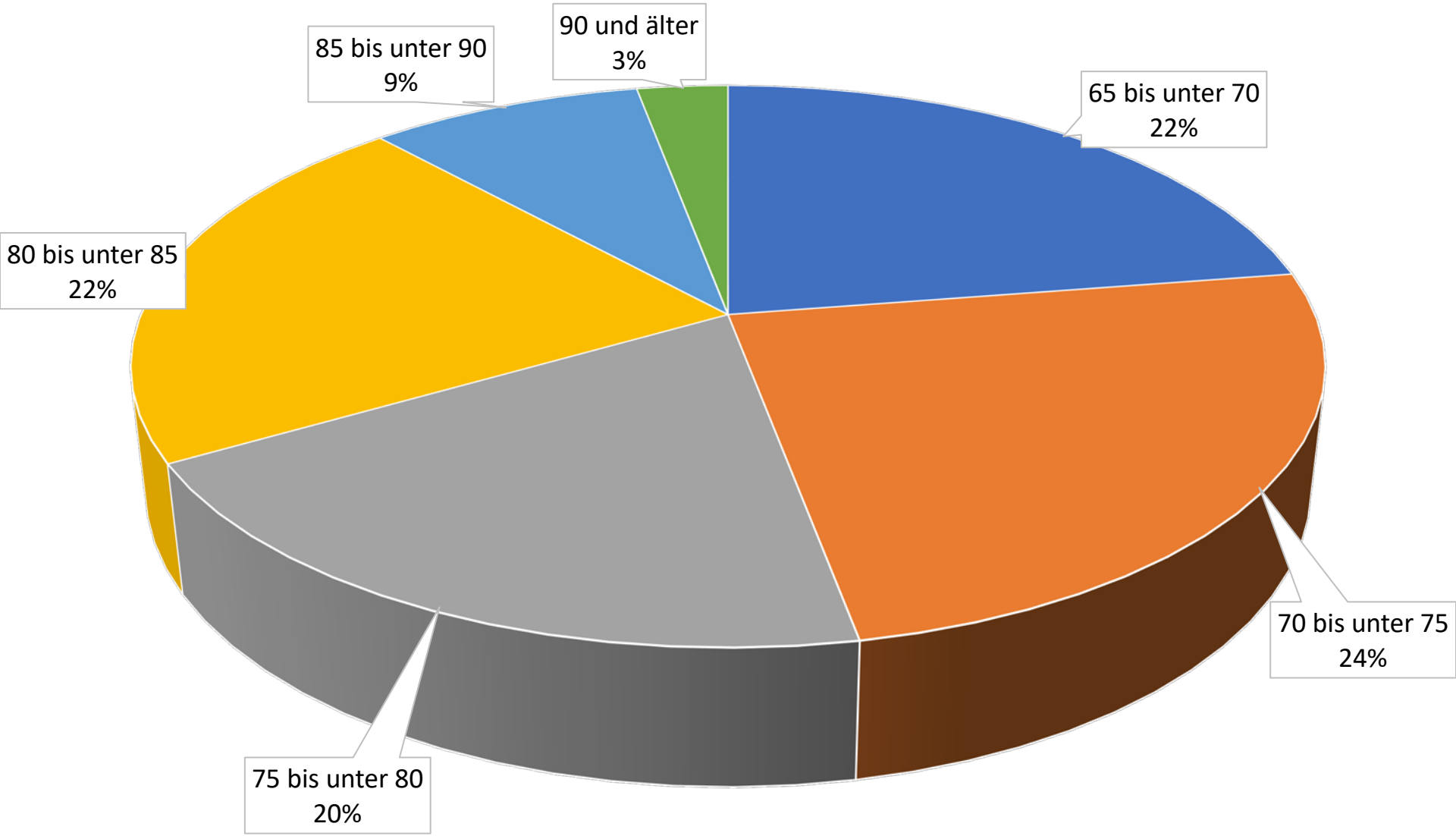
Was ist aus Ihrer Sicht derzeit das wichtigste Thema hier in Eisenach, das die Stadtverwaltung bearbeiten sollte? (in % der Nennungen für Eisenach gesamt).



Anzahl der Nennungen: N=1.142

Sozio-demografische
Merkmale:
Alter und Geschlecht

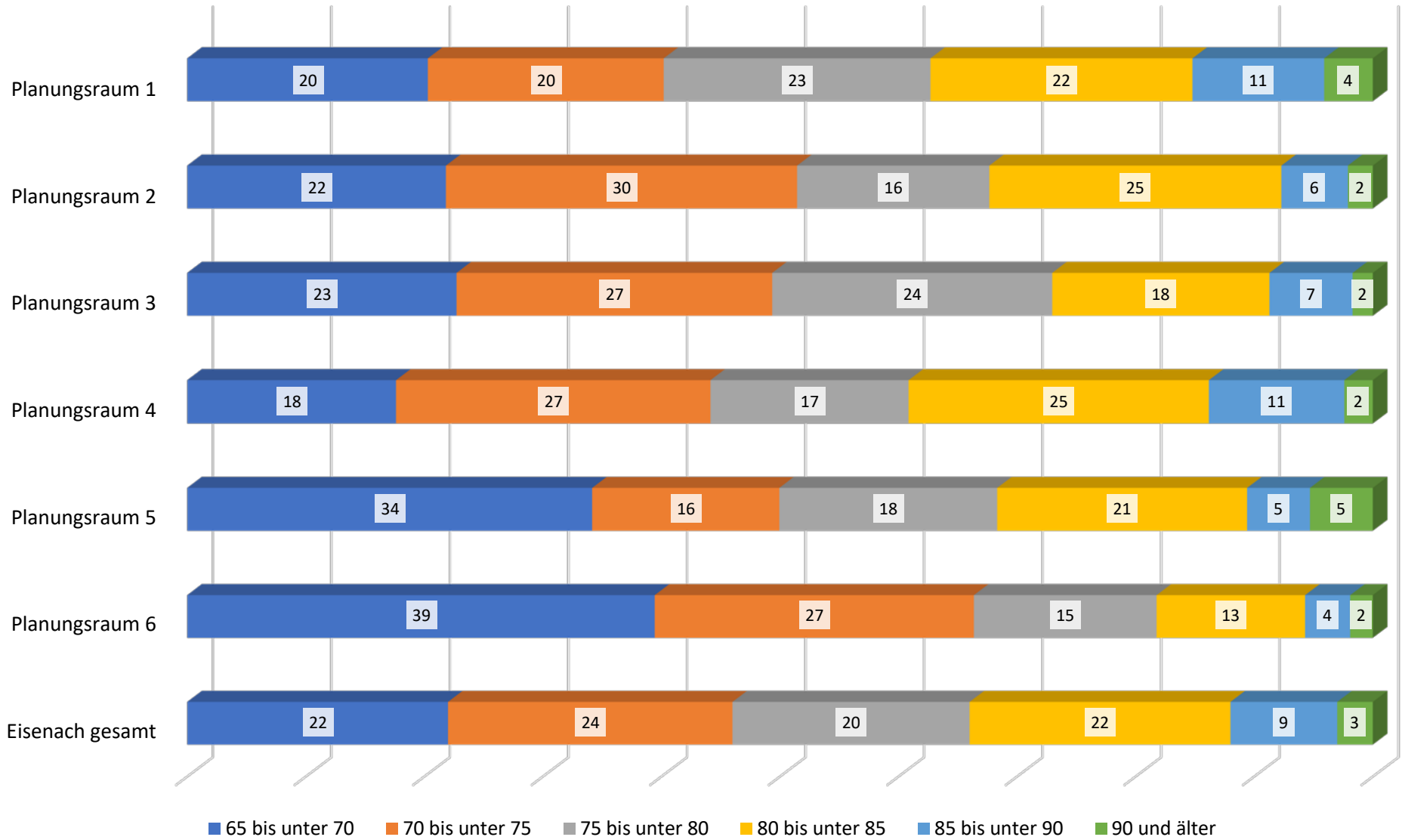
Alter der Befragungsperson (in % für Eisenach gesamt).



Anzahl der Fälle: N=1031

Planungsraum 1: Stadtzentrum, Südstadt; **Planungsraum 2:** Stiegk, Karlskuppe, Stadtrandsiedlung West; **Planungsraum 3:** Wartenberg, Oststadt, Hofferbertaue; **Planungsraum 4:** Nordplatz, Thälmannstraße, Oppenheimstraße; **Planungsraum 5:** Stedtfeld, Neuenhof/Hörschel, Wartha/Göringen; **Planungsraum 6:** Stregda, Hötzelsroda, Stockhausen, Berteroda, Madelungen, Neukirchen

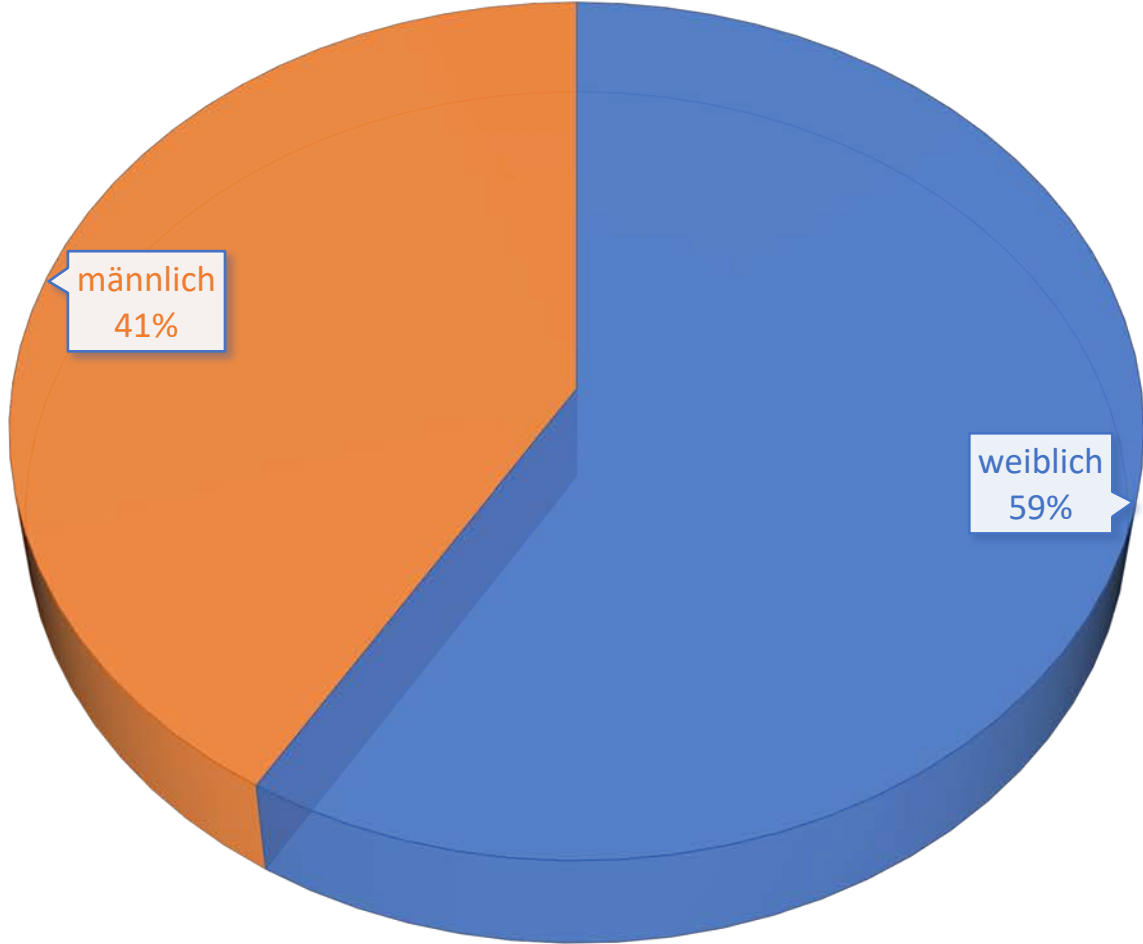
Alter der Befragungsperson (in % nach Planungsräumen).



Anzahl der Fälle: **Planungsraum 1:** N= 271; **Planungsraum 2:** N=142; **Planungsraum 3:** N=229; **Planungsraum 4:** N=245; **Planungsraum 5:** N=38; **Planungsraum 6:** N=104; **Eisenach gesamt:** N=1031

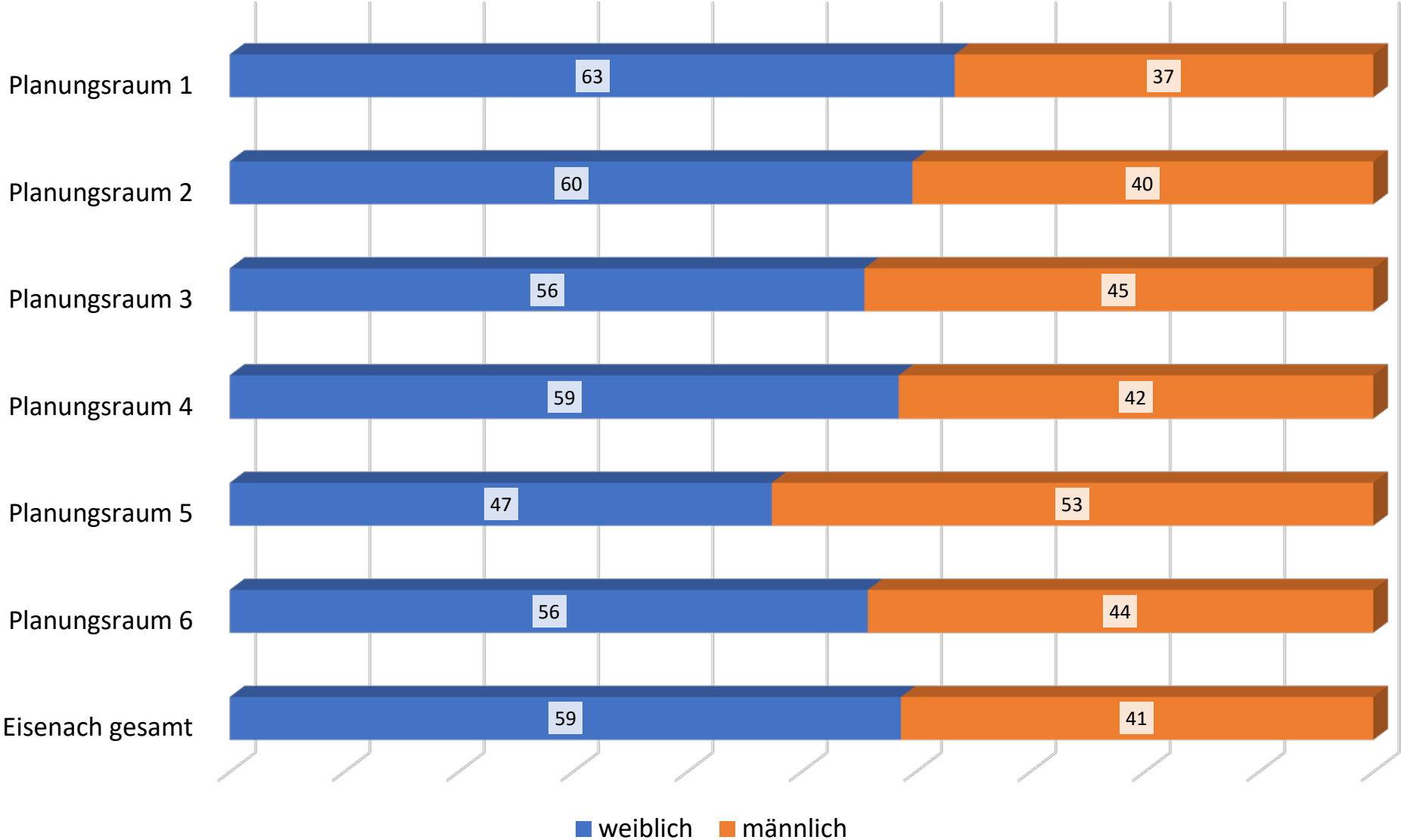
Planungsraum 1: Stadtzentrum, Südstadt; **Planungsraum 2:** Stiegl, Karlskuppe, Stadtrandsiedlung West; **Planungsraum 3:** Wartenberg, Oststadt, Hofferbertaue; **Planungsraum 4:** Nordplatz, Thälmannstraße, Oppenheimstraße; **Planungsraum 5:** Stedtfeld, Neuenhof/Hörschel, Wartha/Göringen; **Planungsraum 6:** Stregda, Hötzelsroda, Stockhausen, Berteroda, Madelungen, Neukirchen

Geschlecht der Befragungsperson (in % für Eisenach gesamt).



Anzahl der Fälle: N=1036

Geschlecht der Befragungsperson (in % nach Planungsräumen).

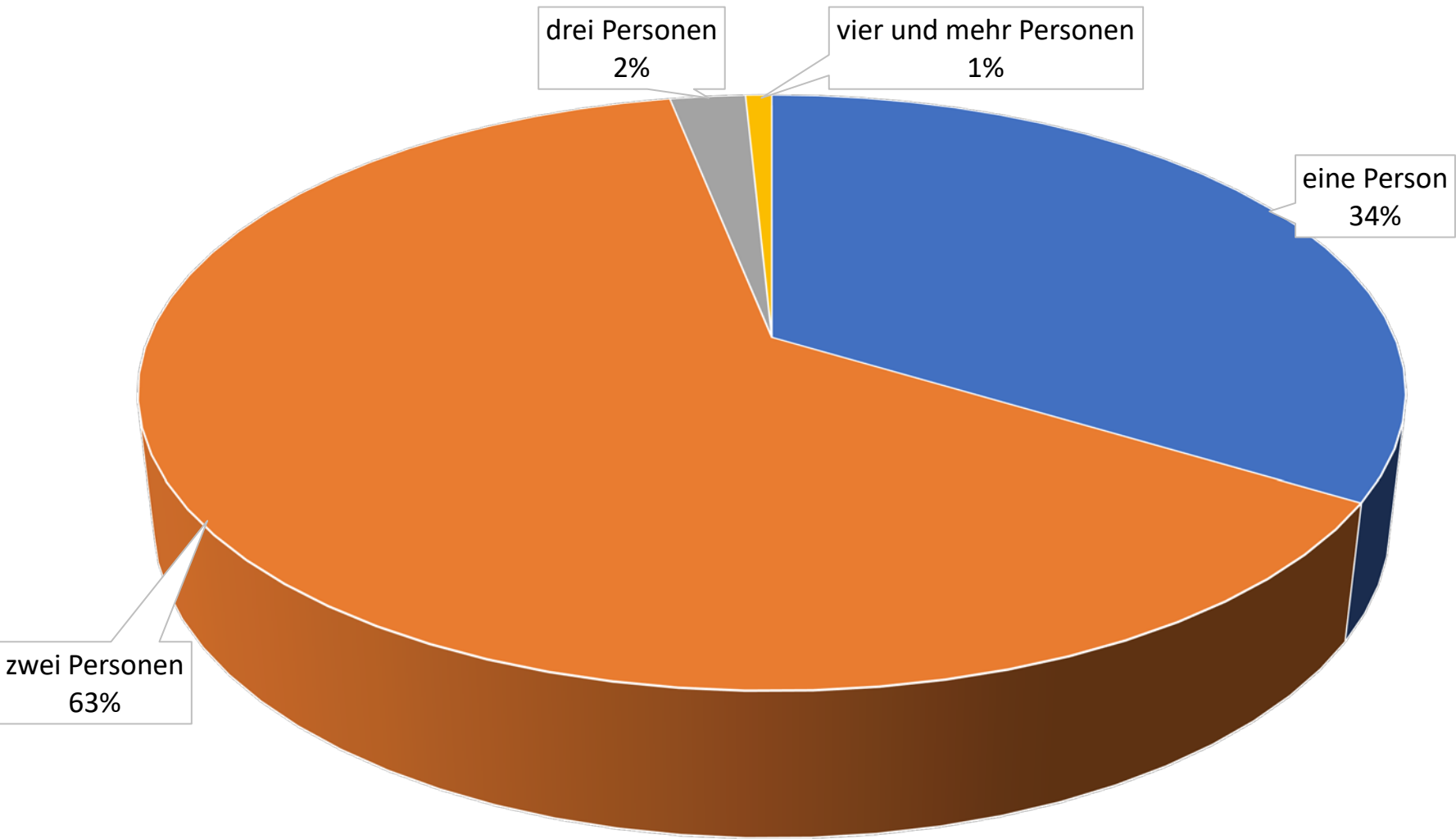


Anzahl der Fälle: **Planungsraum 1:** N= 273; **Planungsraum 2:** N=144; **Planungsraum 3:** N=227; **Planungsraum 4:** N=248; **Planungsraum 5:** N=38; **Planungsraum 6:** N=104; **Eisenach gesamt:** N=1036

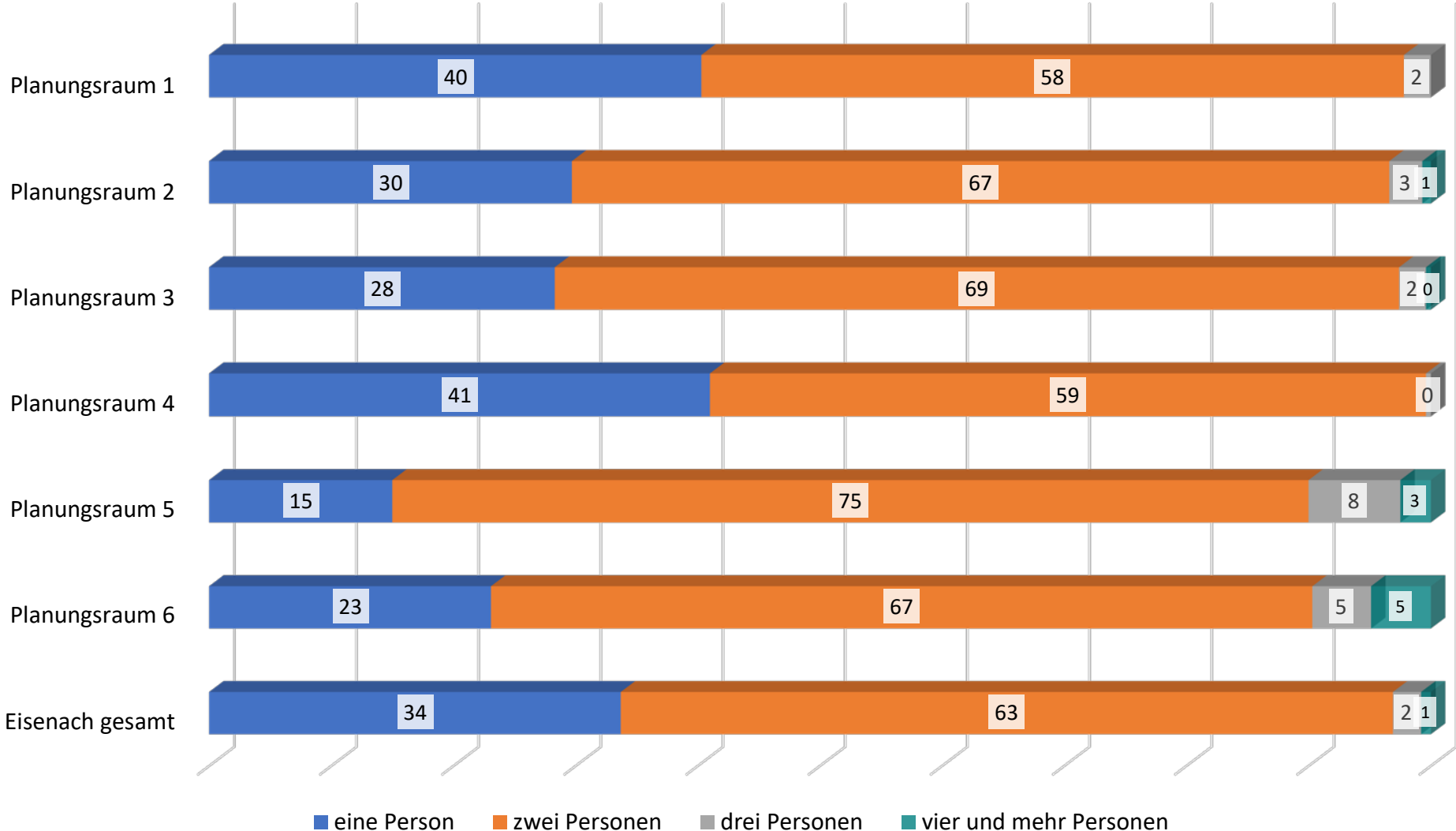
Planungsraum 1: Stadtzentrum, Südstadt; **Planungsraum 2:** Stiegg, Karlskuppe, Stadtrandsiedlung West; **Planungsraum 3:** Wartenberg, Oststadt, Hofferbertaue; **Planungsraum 4:** Nordplatz, Thälmannstraße, Oppenheimstraße; **Planungsraum 5:** Stedtfeld, Neuenhof/Hörschel, Wartha/Göringen; **Planungsraum 6:** Stregda, Hötzelroda, Stockhausen, Berteroda, Madelungen, Neukirchen

Sozio-demografische
Merkmale:
Haushaltsstruktur

Größe des Haushalts: Wie viele Personen leben ständig in Ihrem Haushalt (inklusive Ihrer Person)? (in % für Eisenach gesamt).



Größe des Haushalts: Wie viele Personen leben ständig in Ihrem Haushalt (inklusive Ihrer Person)? (in % nach Planungsräumen).

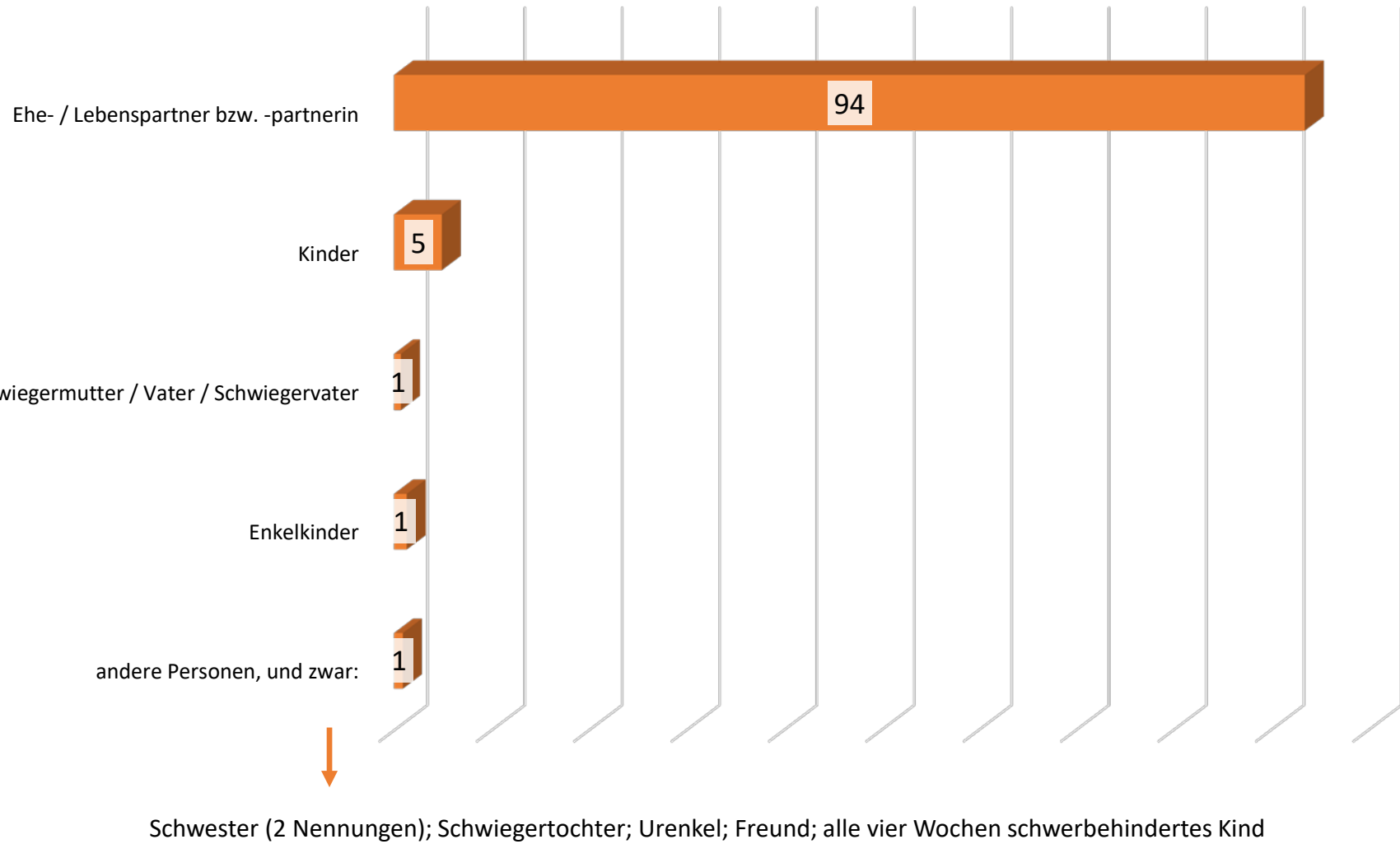


Anzahl der Fälle: **Planungsraum 1:** N= 273; **Planungsraum 2:** N=148; **Planungsraum 3:** N=230; **Planungsraum 4:** N=249; **Planungsraum 5:** N=40; **Planungsraum 6:** N=104; **Eisenach gesamt:** N=1046

Planungsraum 1: Stadtzentrum, Südstadt; **Planungsraum 2:** Stiegg, Karlskuppe, Stadtrandsiedlung West; **Planungsraum 3:** Wartenberg, Oststadt, Hofferbertaue; **Planungsraum 4:** Nordplatz, Thälmannstraße, Oppenheimstraße; **Planungsraum 5:** Stedtfeld, Neuenhof/Hörschel, Wartha/Göringen; **Planungsraum 6:** Stregda, Hötzelroda, Stockhausen, Berteroda, Madelungen, Neukirchen

Welche der folgenden Personen leben in Ihrem Haushalt?

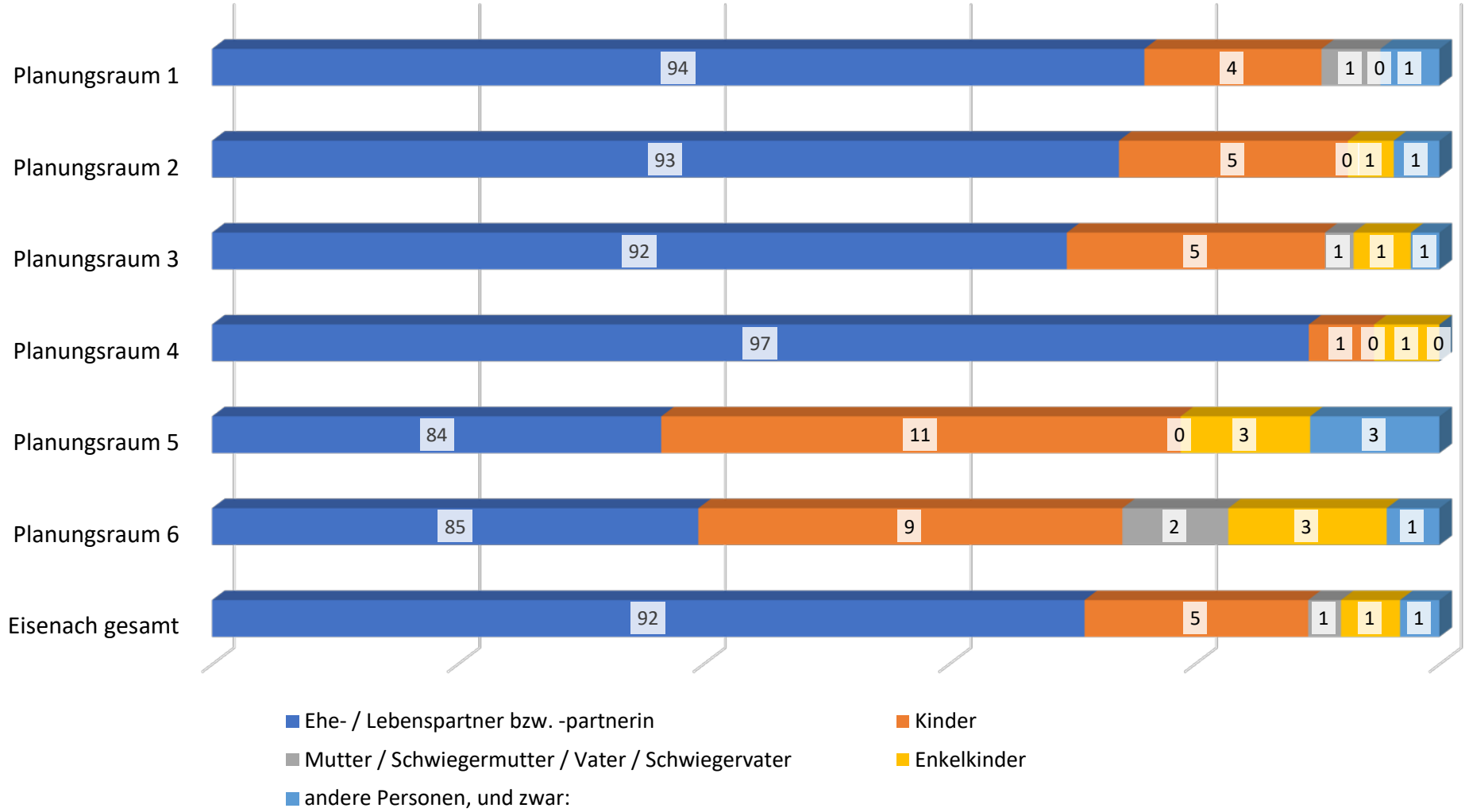
(Mehrfachnennung möglich bei Personen mit mehreren Haushaltsmitgliedern)
(in % für Eisenach gesamt).



Anzahl der Fälle: Ehe- / Lebenspartner bzw. -partnerin: N=680; Kinder: N=671; Mutter / Schwiegermutter / Vater / Schwiegervater: N=671; Enkelkinder: N=671; andere Personen: N=672

Welche der folgenden Personen leben in Ihrem Haushalt?

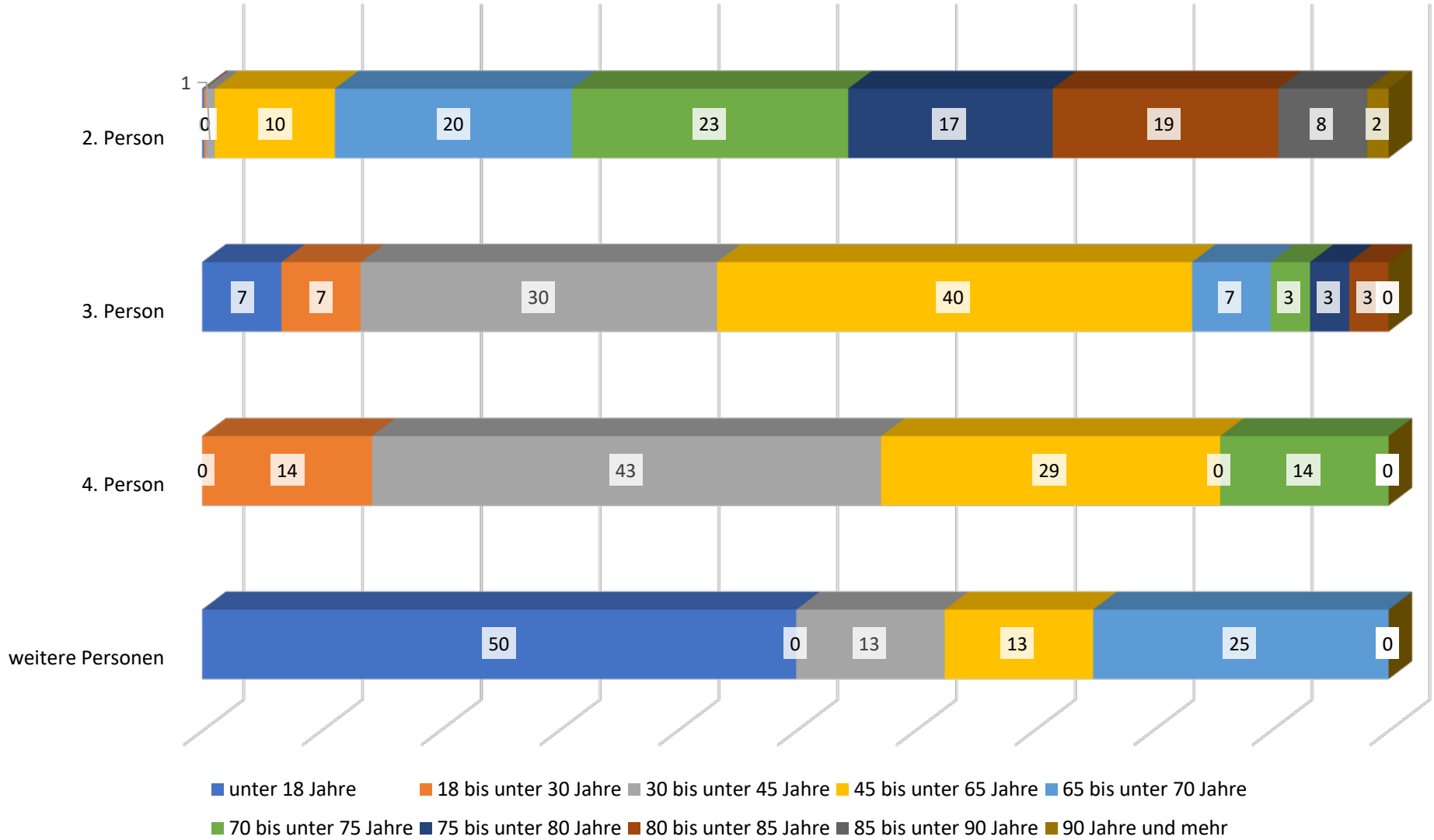
(Mehrfachnennung möglich bei Personen mit mehreren Haushaltsmitgliedern)
(in % der Nennungen nach Planungsräumen).



Anzahl der Nennungen: **Planungsraum 1:** N= 166; **Planungsraum 2:** N=107; **Planungsraum 3:** N=171; **Planungsraum 4:** N=146; **Planungsraum 5:** N=37; **Planungsraum 6:** N=91; **Eisenach gesamt:** N=718

Planungsraum 1: Stadtzentrum, Südstadt; **Planungsraum 2:** Stiegg, Karlskuppe, Stadtrandsiedlung West; **Planungsraum 3:** Wartenberg, Oststadt, Hofferbertaue; **Planungsraum 4:** Nordplatz, Thälmannstraße, Oppenheimstraße; **Planungsraum 5:** Stedtfeld, Neuenhof/Hörschel, Wartha/Göringen; **Planungsraum 6:** Stregda, Hötzelsroda, Stockhausen, Berteroda, Madelungen, Neukirchen

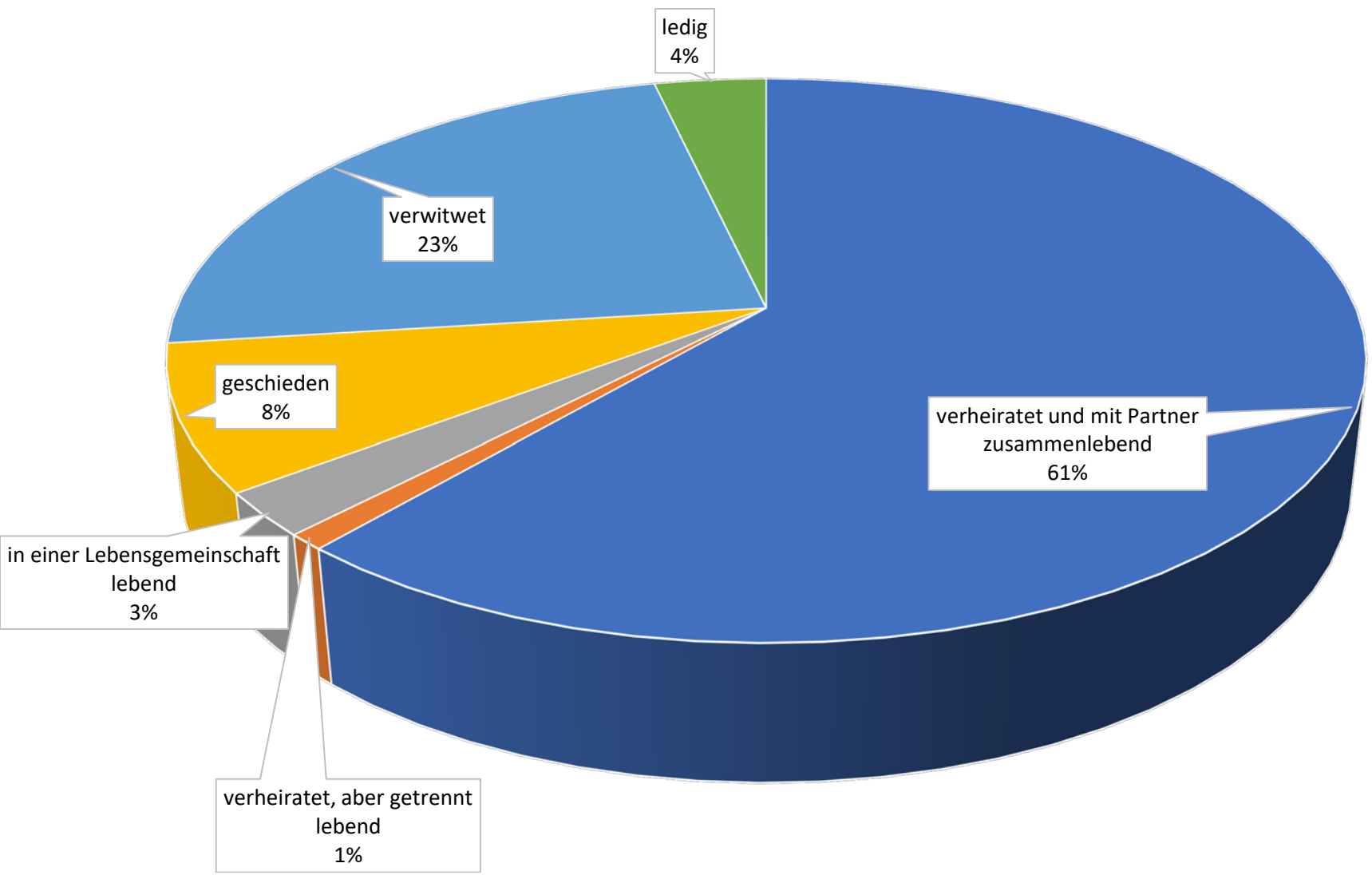
Alter weiterer Haushaltsmitglieder (in % nach Personen für Eisenach gesamt).



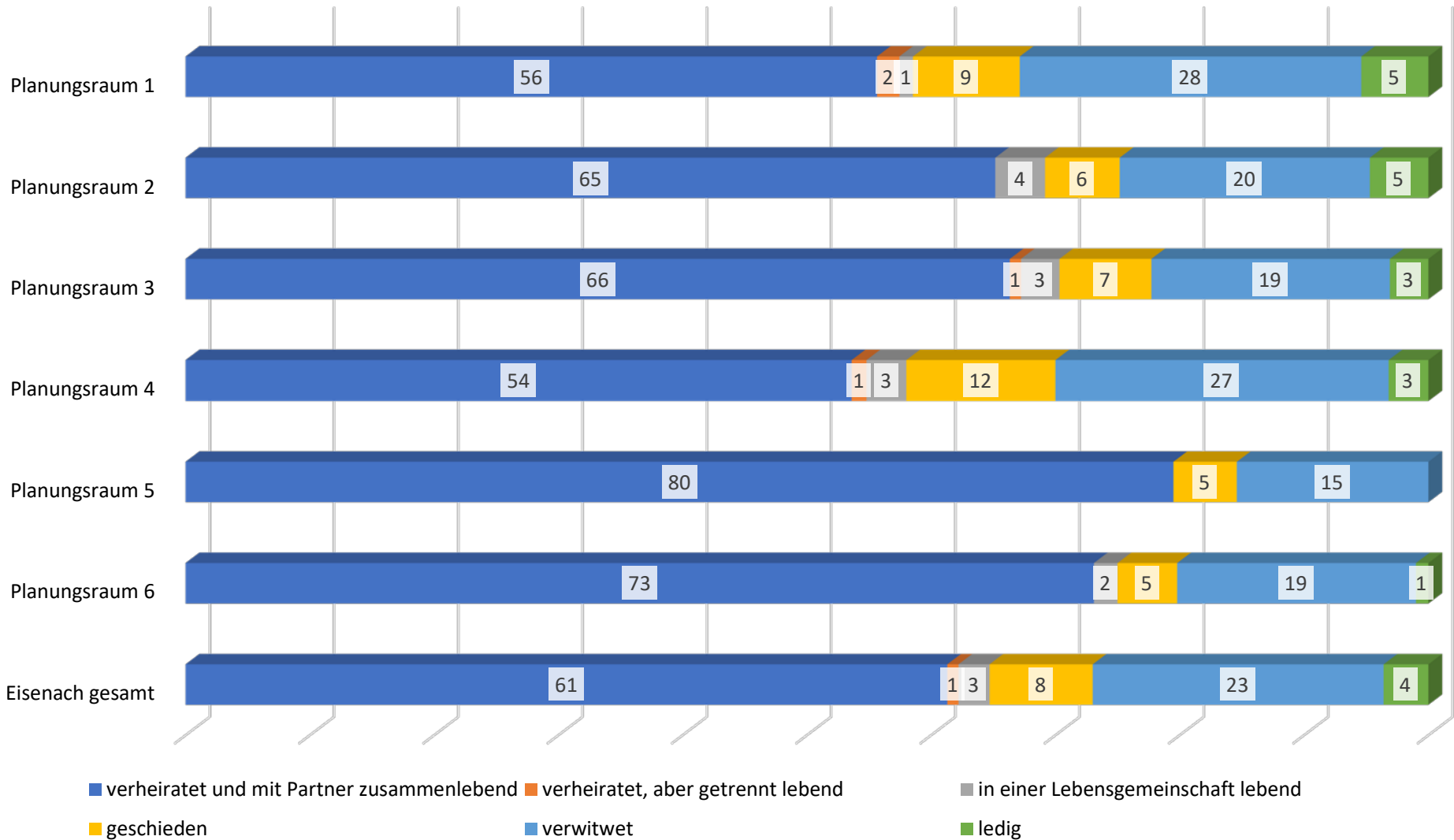
Anzahl der Fälle: **2. Person:** N=662; **3. Person:** N=30; **4. Person:** N=7; **weitere Personen:** N=8

Sozio-demografische
Merkmale:
Familienstand

Welchen Familienstand haben Sie? (in % für Eisenach gesamt).



Welchen Familienstand haben Sie? (in % nach Planungsräumen).

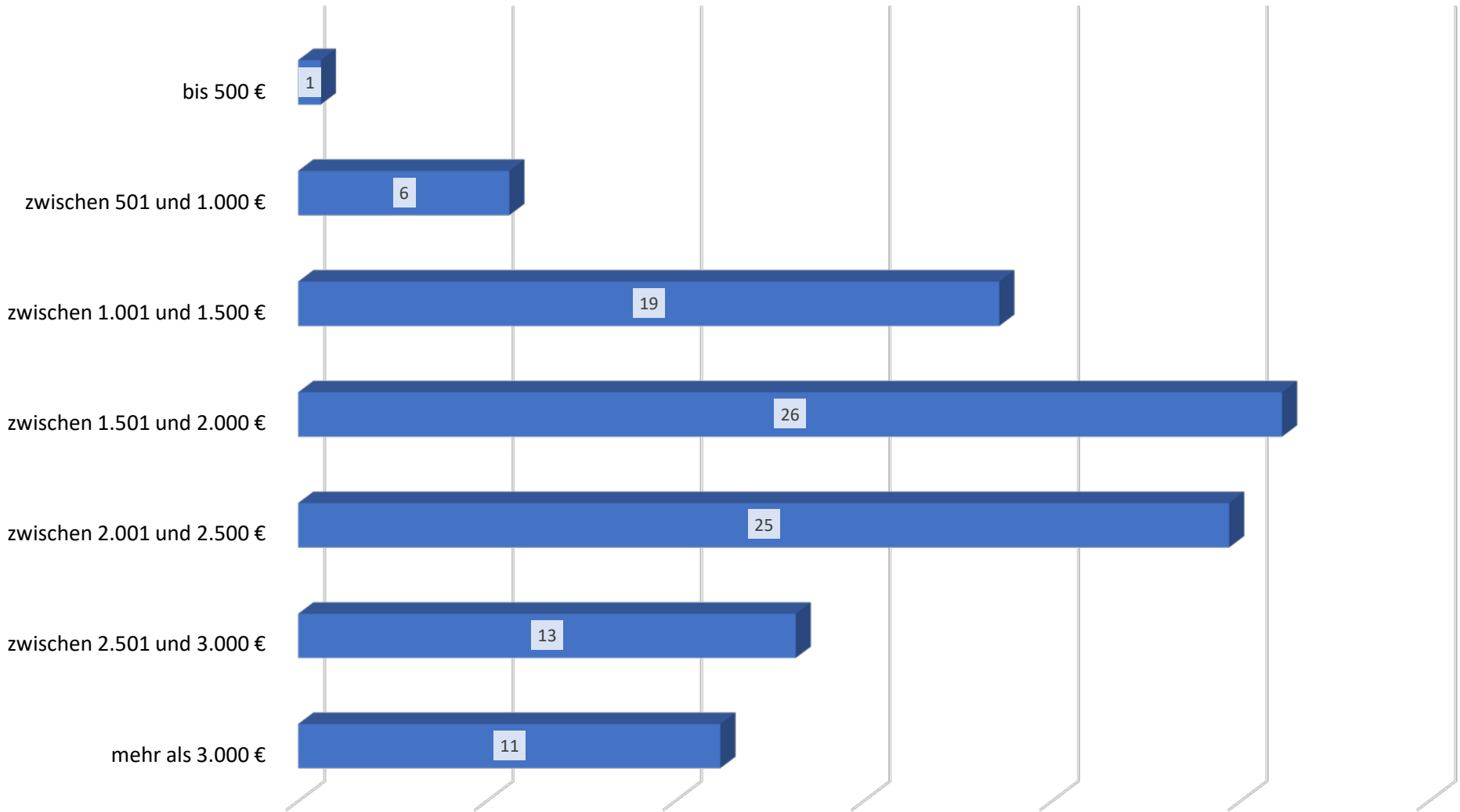


Anzahl der Fälle: **Planungsraum 1:** N= 280; **Planungsraum 2:** N=149; **Planungsraum 3:** N=229; **Planungsraum 4:** N=250; **Planungsraum 5:** N=39; **Planungsraum 6:** N=104; **Eisenach gesamt:** N=1053

Planungsraum 1: Stadtzentrum, Südstadt; **Planungsraum 2:** Stiegg, Karlskuppe, Stadtrandsiedlung West; **Planungsraum 3:** Wartenberg, Oststadt, Hofferbertaue; **Planungsraum 4:** Nordplatz, Thälmannstraße, Oppenheimstraße; **Planungsraum 5:** Stedtfeld, Neuenhof/Hörschel, Wartha/Göringen; **Planungsraum 6:** Stregda, Hötzelsroda, Stockhausen, Berteroda, Madelungen, Neukirchen

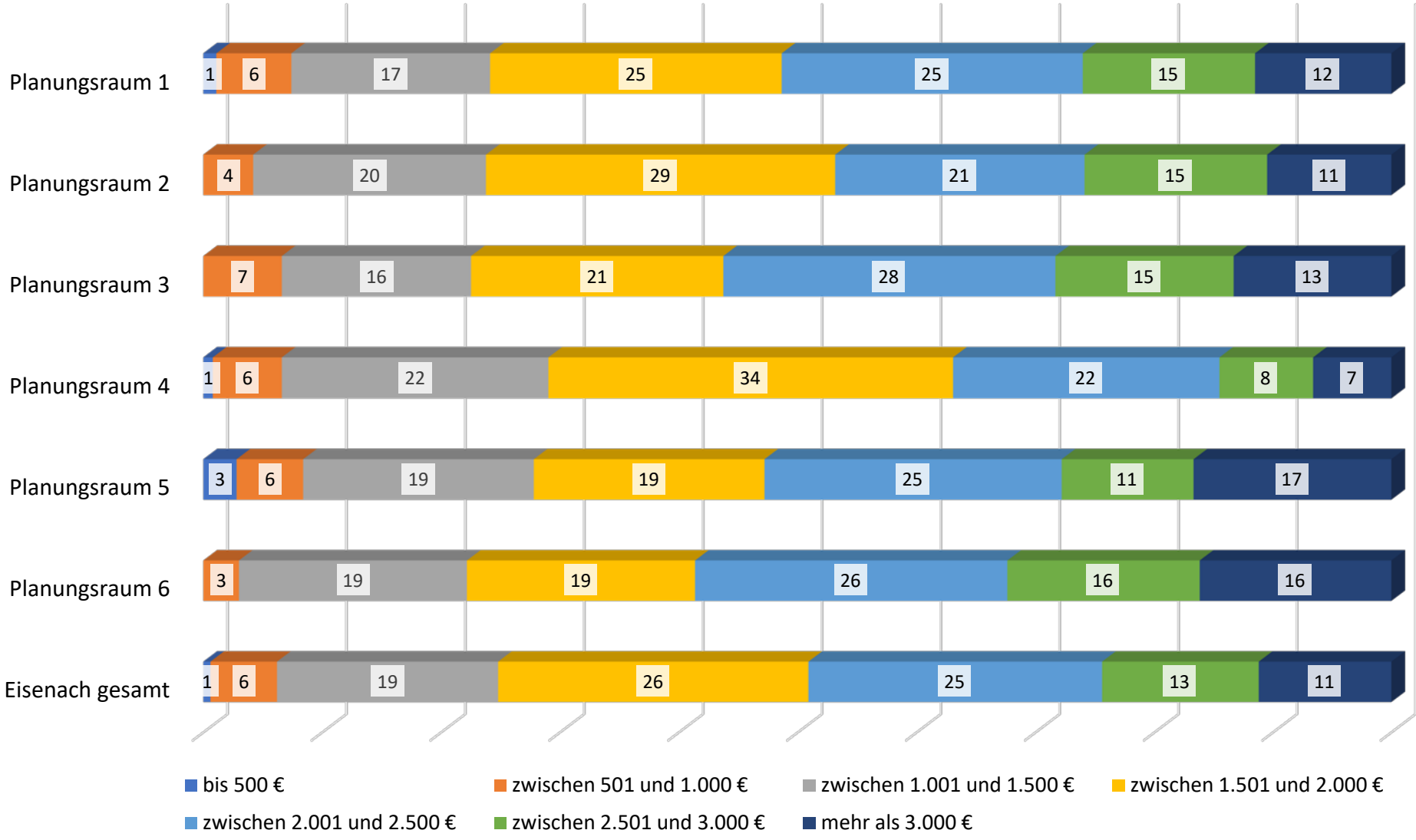
Sozio-demografische
Merkmale:
Haushaltsnettoeinkommen

Höhe des monatlichen Haushaltsnettoeinkommens (in % für Eisenach gesamt).



Anzahl der Fälle: N=1016

Höhe des monatlichen Haushaltsnettoeinkommens (in % nach Planungsräumen).



Anzahl der Fälle: **Planungsraum 1:** N= 269; **Planungsraum 2:** N=143; **Planungsraum 3:** N=226; **Planungsraum 4:** N=241; **Planungsraum 5:** N=36; **Planungsraum 6:** N=99; **Eisenach gesamt:** N=1016

Planungsraum 1: Stadtzentrum, Südstadt; **Planungsraum 2:** Stiegg, Karlskuppe, Stadtrandsiedlung West; **Planungsraum 3:** Wartenberg, Oststadt, Hofferbertaue; **Planungsraum 4:** Nordplatz, Thälmannstraße, Oppenheimstraße; **Planungsraum 5:** Stedtfeld, Neuenhof/Hörschel, Wartha/Göringen; **Planungsraum 6:** Stregda, Hötzelroda, Stockhausen, Berteroda, Madelungen, Neukirchen

DAS PROJEKTTEAM

Denise Kunert, Jugendkoordinatorin der Stadt Eisenach, Markt 22; 99817 Eisenach;
E-Mail: Denise.Kunert@eisenach.de

Dr. Theresa Hilse-Carstensen, Institut für kommunale Planung und Entwicklung e.V.
Anger 10, 99084 Erfurt;
E-Mail: theresa.hilse-carstensen@ikpe-erfurt.de

Selina Recke, aproxima Markt- und Sozialforschung Weimar GmbH, Schillerstraße 10,
99423 Weimar;
E-Mail: recke@aproxima.de

Prof. Dr. Ulrich Lakemann, Professor Lakemann GmbH - Sozialforschung und Beratung,
Mittelstraße 17, 07745 Jena;
E-Mail: info@lakemann.com