


Flächennutzungsplan der Stadt Eisenach

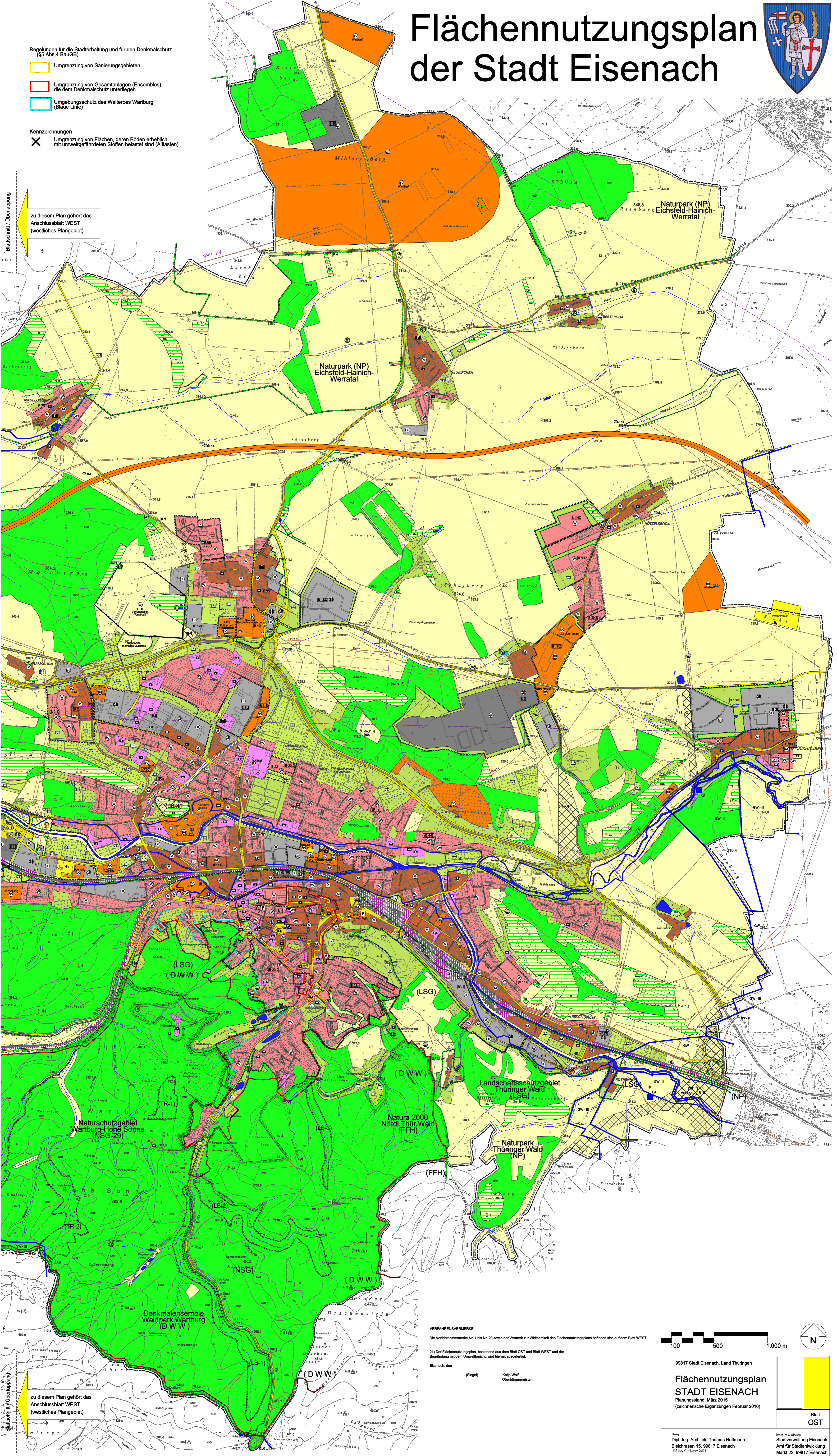


Regelungen für die Stadterhaltung und für den Denkmalschutz (§5 Abs.4 BauGB)

- Umgrenzung von Sanierungsgebieten
- Umgrenzung von Gesamtanlagen (Ensembles) die dem Denkmalschutz unterliegen
- Umgebungsschutz des Welterbes Wartburg (Blaue Linie)

Kennzeichnungen

- Umgrenzung von Flächen, deren Böden erheblich mit umweltgefährdeten Stoffen belastet sind (Altlasten)



zu diesem Plan gehört das Anschlussblatt WEST (westliches Plangebiet)

zu diesem Plan gehört das Anschlussblatt WEST (westliches Plangebiet)

VERFAHRENSVERMERKE

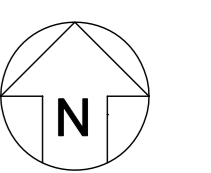
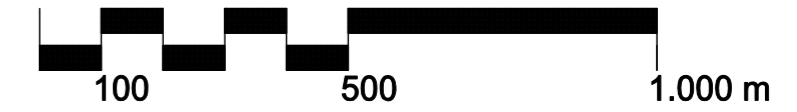
Die Verfahrensmerkmale Nr. 1 bis Nr. 20 sowie der Vermerk zur Wirksamkeit des Flächennutzungsplans befinden sich auf dem Blatt WEST.

21) Der Flächennutzungsplan, bestehend aus dem Blatt OST und Blatt WEST und der Begründung mit dem Umweltbericht, wird hiermit ausgestellt.


Eisenach, den

(Siegel)

Kajja Wolf
Oberbürgermeisterin



99817 Stadt Eisenach, Land Thüringen
**Flächennutzungsplan
STADT EISENACH**
Planungsstand: März 2015
(zeichnerische Ergänzungen Februar 2016)



Planung und Redaktion
Dipl.-Ing. Architekt Thomas Hoffmann
Bleichstrasse 15, 99817 Eisenach
(HNF-Satzart - Februar 2001)

Planung und Redaktion
Stadtverwaltung Eisenach
Amt für Stadtentwicklung
Markt 22, 99817 Eisenach