

Begründung zum
Flächennutzungsplan
Stadt Eisenach

Planungsstand März 2015

überarbeitet im Juli 2016 gemäß Auflagen des Thüringer
Landesverwaltungsamtes

Auftraggeber Stadtverwaltung Eisenach

Erarbeitung Thomas Hoffmann, Dipl.-Ing. Architekt,
Architekturbüro Hoffmann, Eisenach

Überarbeitung Johanna Schambach
Dörthe Brinker (ab 2016)
Abteilung Stadtplanung, Amt für Stadtentwicklung, Stadt Eisenach

Formatvorlagendefinition:

Überschrift 1: Schriftartfarbe:
Grau-85%, Einzug: Hängend: 1,4 cm,
Tabstopps: 1,5 cm, Links + Nicht an
0,7 cm

Formatvorlagendefinition:

Überschrift 2: Schriftartfarbe:
Grau-85%, Einzug: Links: 0 cm,
Hängend: 1,5 cm, Abstand Vor: 14 pt,
Nach: 8 pt, Tabstopps: 1,5 cm, Links
+ Nicht an 0,8 cm + 1,02 cm

Formatvorlagendefinition:

Überschrift 3: Schriftartfarbe:
Grau-85%, Einzug: Links: 0 cm,
Hängend: 1,5 cm, Abstand Vor: 8 pt,
Nach: 4 pt, Tabstopps: 1,5 cm,
Listentabstopp + Nicht an 1,17 cm +
1,27 cm

Formatvorlagendefinition:

Überschrift 4: Schriftartfarbe:
Grau-85%, Einzug: Links: 0 cm,
Hängend: 1,52 cm, Abstand Vor: 6 pt,
Nach: 3 pt, Keine Aufzählungen oder
Nummerierungen

Formatvorlagendefinition:

Verzeichnis 1: Schriftart: 10 pt, Fett,
Rechtschreibung und Grammatik nicht
prüfen, Einzug: Links: 0 cm, Hängend:
1 cm, Abstand Vor: 18 pt, Tabstopps:
1 cm, Links + Nicht an 0,4 cm

Formatvorlagendefinition:

Verzeichnis 3: Schriftart: 10 pt, Einzug:
Links: 1 cm, Hängend: 1,25 cm,
Abstand Vor: 4 pt, Tabstopps: 1 cm,
Links + 2,25 cm, Links + Nicht an 1,1
cm + 1,59 cm

Formatvorlagendefinition:

Verzeichnis 2: Schriftart: 10 pt, Nicht
Fett, Rechtschreibung und Grammatik
nicht prüfen, Einzug: Links: 0 cm,
Hängend: 1 cm, Abstand Vor: 4 pt

Formatvorlagendefinition:

Verzeichnis 4: Schriftart: 9 pt,
Rechtschreibung und Grammatik nicht
prüfen, Einzug: Links: 2,25 cm,
Hängend: 1,25 cm, Abstand Vor: 4 pt,
Tabstopps: 2,25 cm, Links + 3,5 cm,
Links + Nicht an 1,7 cm + 2,22 cm

Formatvorlagendefinition ... [3]

Formatvorlagendefinition:

Überschr-Anlagen: Schriftartfarbe:
Grau-85%, Tabstopps: 1,5 cm, Links

Formatvorlagendefinition ... [2]

Formatvorlagendefinition ... [1]

Formatiert: Absatz-Standardschriftart,
Schriftart: 20 pt

Formatiert: Absatz-Standardschriftart,
Schriftart: 24 pt, Fett

Formatiert: Absatz-Standardschriftart,
Schriftart: 24 pt, Fett

Formatiert ... [4]

Formatiert: Absatz-Standardschriftart,
Schriftart: 14 pt

Begründung zum Flächennutzungsplan Eisenach

Inhaltsverzeichnis

1	Einleitung	1
1.1	Aufgaben, Funktionen und Wirkungen des FNP	1
1.2	Verfahren der Flächennutzungsplanung	1
1.3	Umweltprüfung	43
2	Bestandserfassung, Vorgaben und Ziele	54
2.1	Regionale Einordnung	54
2.2	Naturraum und Umwelt	54
2.2.1	Naturräumliche Gliederung	54
2.2.2	Klima	1410
2.3	Historische und Siedlungsgeschichtliche Entwicklung	1914
2.4	Stadträumliche Gliederung	2317
2.5	Verkehrssituation	2619
2.6	Bevölkerungsentwicklung	3021
2.7	Wirtschaftsentwicklung	4225
2.8	Ziele der Landes- und Regionalplanung	4728
2.9	Ziele der Stadtentwicklung	4930
2.9.1	Entwicklungsziele in Stadtumbaugebieten	5034
2.9.2	Entwicklungsziele in Stadt- und Ortsteilen	5233
2.9.3	Entwicklungsziele mit Ortsrecht	5435
3	Inhalte und Flächendarstellungen	5737
3.1	Bauflächen	6039
3.1.1	Wohnbauflächen (W)	6040
3.1.2	Gewerbliche Bauflächen (G)	7751
3.1.3	Gemischte Bauflächen (M)	8958
3.1.4	Sondergebiete (SO)	9160
3.1.5	Brachflächen	10570
3.2	Flächen für den Gemeinbedarf	10570
3.2.1	Öffentliche Verwaltung	10772
3.2.2	Bildungseinrichtungen	10772
3.2.3	Sozialen Zwecken dienende Gebäude und Einrichtungen	11376
3.2.4	Gesundheitlichen Zwecken dienende Gebäude und Einrichtungen	12381
3.2.5	Kulturellen Zwecken dienende Gebäude und Einrichtungen	12382
3.2.6	Sportlichen Zwecken dienende Gebäude und Einrichtungen	12785
3.2.7	Sport- und Spielanlagen	13388
3.2.8	Kirchen und Kirchlichen Zwecken dienende Gebäude und Einrichtungen	13388
3.2.9	Einrichtungen der Feuerwehr, des Rettungsdienstes und des Katastrophenschutzes	13488
3.3	Verkehr	13489
3.3.1	Straßenverkehr	13489

Formatiert: Schriftart: 10 pt

Formatiert: Schriftart: 10 pt

Formatiert: Rahmen: Unten: (Kein Rahmen)

Formatiert: Schriftart: 10 pt

Formatiert

Feldfunktion geändert

3.3.2	Schienenverkehr	13791
3.3.3	Öffentlicher Personennahverkehr (ÖPNV)	13992
3.3.4	Fahrradverkehr	14093
3.3.5	Ruhender Verkehr	14093
3.3.6	Luftverkehr	14194
3.4	Flächen für Versorgungsanlagen sowie Flächen für die Abfallentsorgung und Abwasserbeseitigung	14395
3.4.1	Energieversorgung	14395
3.4.2	Trinkwasserversorgung und Abwasserentsorgung	14597
3.4.3	Abfallentsorgung	14597
3.4.4	Telekommunikation und Nachrichtentechnik	14697
3.4.5	Nutzung von erneuerbaren Energien	14698
3.5	Grünflächen	150401
3.5.1	Sportplätze	150401
3.5.2	Kleingärten	151402
3.5.3	Parkanlagen	157406
3.5.4	Spielplätze	159407
3.5.5	Friedhöfe	161408
3.6	Flächen für den Umweltschutz	162409
3.7	Wasserflächen und Flächen für den Wasserschutz	163410
3.7.1	Flächen für den Wasserschutz	163410
3.7.2	Wasserflächen und Flächen für die Wasserwirtschaft	164411
3.7.3	Überschwemmungsgebiete und Flächen für den Hochwasserschutz	164411
3.8	Flächen für die Gewinnung und für die Sicherung von Bodenschätzen	166413
3.9	Flächen für die Landwirtschaft und Wald	168414
3.9.1	Flächen für die Landwirtschaft	168414
3.9.2	Flächen für Wald	170415
3.10	Flächen für Maßnahmen zum Schutz, zur Pflege und zur Entwicklung von Boden, Natur und Landschaft	171416
3.10.1	Sicherung der Freiraumstruktur	171416
3.10.2	Flächen für den Naturschutz	173417
3.10.3	Besonders geschützte Biotop (nach § 18 ThürNatG)	180422
3.10.4	Geschützte Geotope	181423
3.10.5	Flächen zum Ausgleich von Eingriffen	181423
3.11	Altlasten	185426
3.12	Sonstige Nutzungsregelungen	186427
3.12.1	Denkmalschutz	186427
3.12.2	Sanierungsgebiete	187428
3.12.3	Wartburg-Blau Linie	188429
3.13	Bilanz der Flächennutzung	189430
	Verzeichnis der Anlagen	193431
	Verzeichnis der Tabellen im Text	196431
	Verzeichnis der Abbildungen im Text	197432
	Verzeichnis der Abkürzungen	197432
	Verzeichnis der Quellen	199433

Formatiert: Schriftart: 10 pt

Formatiert: Rahmen: Unten: (Kein Rahmen)

Formatiert: Schriftart: 10 pt

Formatiert: Schriftart: 10 pt

1	Einleitung	1
1.1	Aufgaben, Funktionen und Wirkungen des Flächennutzungsplans	1
1.2	Verfahren der Flächennutzungsplanung	1
1.3	Umweltprüfung	4
2	Bestandserfassung, Vorgaben und Ziele	5
2.1	Regionale Einordnung	5
2.2	Naturraum und Umwelt	5
2.2.1	Naturräumliche Gliederung	5
2.2.2	Klima	14
2.3	Stadtgeschichtliche Entwicklung Eisenachs	19
2.3.1	Erste Siedlung und Marktstadt	19
2.3.2	Industrielles Wachstum und begrenzter Raum	20
2.3.3	Stadtentwicklung in der Nachkriegs- und Nachwendezeit	22
2.4	Stadträumliche Gliederung	23
2.5	Verkehrssituation	26
2.6	Bevölkerungsentwicklung	30
2.6.1	Eisenach insgesamt	30
2.6.2	Kernstadt und Ortsteile	33
2.6.3	Altersstruktur	35
2.6.4	Bevölkerungsprognose	40
2.7	Wirtschaftsentwicklung	42
2.7.1	Allgemeine Wirtschaftsstruktur	42
2.7.2	Tourismus	42
2.7.3	Landwirtschaft und Forst	45
2.7.4	Wirtschaftsförderung	46
2.8	Ziele der Landes- und Regionalplanung	47
2.9	Ziele der Stadtentwicklung	49
2.9.1	Entwicklungsziele in Stadumbaugebieten	50
2.9.2	Entwicklungsziele in Stadt- und Ortsteilen	52
2.9.3	Entwicklungsziele mit Ortsrecht	54
3	Inhalte und Flächendarstellungen	57
3.1	Bauflächen	60
3.1.1	Wohnbauflächen (W)	60
3.1.1.1	Ausgangssituation und städtebauliche Ziele	61
3.1.1.2	Wohnbauflächen im Bestand	62
3.1.1.3	Bedarfsermittlung von Wohnbauflächen	65
3.1.1.4	Abschätzung des Wohnflächenbedarfs	70
3.1.1.5	Entwicklungsflächen für Wohnungsbau	74
3.1.2	Gewerbliche Bauflächen (G)	77
3.1.2.1	Ausgangssituation	77
3.1.2.2	Gewerbliche Bauflächen im Bestand	80
3.1.2.3	Bauflächen im Bestand	81
3.1.2.4	Bauflächen innerhalb rechtsverbindlicher Bebauungspläne	81
3.1.2.5	Entwicklungsflächen für Gewerbe	86
3.1.3	Gemischte Bauflächen (M)	89

Formatiert: Schriftart: 10 pt

Formatiert: Rahmen: Unten: (Kein Rahmen)

Formatiert: Schriftart: 10 pt

Formatiert: Schriftart: 10 pt

3.1.3.1	Ausgangssituation	89
3.1.3.2	Gemischte Bauflächen im Bestand	89
3.1.3.3	Entwicklungsflächen für Gemischte Bauflächen.....	90
3.1.4	Sondergebiete (SO)	91
3.1.4.1	Sondergebiete im Bestand	91
3.1.4.2	Entwicklungsflächen für Sondergebiete	94
3.1.4.3	Sondergebiete für großflächigen Einzelhandel.....	96
3.1.4.4	Zentrale Versorgungsbereiche	99
3.1.5	Brachflächen.....	104
3.2	Flächen für den Gemeinbedarf	105
3.2.1	Öffentliche Verwaltung	107
3.2.2	Bildungseinrichtungen	107
3.2.3	Sozialen Zwecken dienende Gebäude und Einrichtungen	113
3.2.4	Gesundheitlichen Zwecken dienende Gebäude und Einrichtungen	123
3.2.5	Kulturellen Zwecken dienende Gebäude und Einrichtungen	123
3.2.6	Sportlichen Zwecken dienende Gebäude und Einrichtungen	127
3.2.7	Sport- und Spielanlagen	133
3.2.8	Kirchen und kirchlichen Zwecken dienende Gebäude / Einrichtungen.....	133
3.2.9	Einrichtungen der Feuerwehr, des Rettungsdienstes und des Katastrophenschutzes	134
3.3	Verkehr	134
3.3.1	Straßenverkehr.....	134
3.3.2	Schienenverkehr.....	137
3.3.3	Öffentlicher Personennahverkehr (ÖPNV).....	139
3.3.4	Fahrradverkehr	140
3.3.5	Ruhender Verkehr	140
3.3.6	Luftverkehr.....	141
3.4	Flächen für Versorgungsanlagen sowie Flächen für die Abfallentsorgung und Abwasserbeseitigung	143
3.4.1	Energieversorgung	143
3.4.2	Trinkwasserversorgung und Abwasserentsorgung	145
3.4.3	Abfallentsorgung.....	145
3.4.4	Telekommunikation und Nachrichtentechnik	146
3.4.5	Nutzung von erneuerbaren Energien	146
3.5	Grünflächen.....	150
3.5.1	Sportplätze	150
3.5.2	Kleingärten	151
3.5.3	Parkanlagen	157
3.5.4	Spielplätze	159
3.5.5	Friedhöfe	160
3.6	Flächen für den Umweltschutz.....	162
3.6.1	Lärmschutz	162
3.6.2	Luftreinhaltung.....	163
3.7	Wasserflächen und Flächen für den Wasserschutz.....	163
3.7.1	Flächen für den Wasserschutz.....	163
3.7.2	Wasserflächen und Flächen für die Wasserwirtschaft	164
3.7.3	Überschwemmungsgebiete und Flächen für den Hochwasserschutz	164

Formatiert: Schriftart: 10 pt

Formatiert: Rahmen: Unten: (Kein Rahmen)

Formatiert: Schriftart: 10 pt

Formatiert: Schriftart: 10 pt

Inhaltsverzeichnis

Seite V

3.8	Flächen für die Gewinnung und für die Sicherung von Bodenschätzen	166
3.9	Flächen für die Landwirtschaft und Wald	168
3.9.1	Flächen für die Landwirtschaft	168
3.9.2	Flächen für Wald	170
3.10	Flächen für Maßnahmen zum Schutz, zur Pflege und zur Entwicklung von Boden, Natur und Landschaft	171
3.10.1	Sicherung der Freiraumstruktur	171
3.10.2	Flächen für den Naturschutz	172
3.10.3	Besonders geschützte Biotop (nach § 18 ThürNatG)	180
3.10.4	Geschützte Geotope	181
3.10.5	Flächen zum Ausgleich von Eingriffen	181
3.11	Alllasten	185
3.12	Sonstige Nutzungsregelungen	186
3.12.1	Denkmalschutz	186
3.12.2	Sanierungsgebiete	187
3.12.3	Wartburg – Blaue Linie	188
3.13	Bilanz der Flächennutzung	189
	Tabellenverzeichnis	193
	Verzeichnis der Abbildungen	193
	Abkürzungsverzeichnis	194
	Quellenverzeichnis	195
	Anlagenverzeichnis	196

Formatiert: Schriftart: 10 pt

Formatiert: Schriftart: 10 pt

Formatiert: Rahmen: Unten: (Kein Rahmen)

Formatiert: Schriftart: 10 pt

Formatiert: Schriftart: 11 pt, Nicht Fett

1 Einleitung

1.1 -Aufgaben, Funktionen und Wirkungen des FNP Flächennutzungsplans

Der Flächennutzungsplan (FNP) soll als vorbereitender Bauleitplan ~~gem. gemäß~~ § 1 (Abs. 5) Baugesetzbuch (BauGB) eine nachhaltige städtebauliche Entwicklung und eine dem Wohl der Allgemeinheit dienende sozialgerechte Bodennutzung gewährleisten und dazu beitragen, eine menschenwürdige Umwelt zu sichern und die natürlichen Lebensgrundlagen zu schützen und zu entwickeln.

Im FNP ist die Art der Bodennutzung nach den voraussehbaren Bedürfnissen der Gemeinde in den Grundzügen darzustellen. Der FNP hat die Aufgabe, als integrierte Gesamtplanung die unterschiedlichen Flächenansprüche auf der Grundlage der verschiedenen fachlichen Belange zusammenzuführen.

Aus dem FNP sind nach § 8 Abs. 2 BauGB die Bebauungspläne zu entwickeln. Der FNP steuert dadurch die von der Gemeinde beabsichtigte städtebauliche Entwicklung.

Der FNP führt die übergeordneten Fachplanungen anderer Planungsträger sowie die kommunalen Planungen und Ziele im Gemeindegebiet zusammen. Für die Fachplanungsträger kann der FNP eine Bindungswirkung entfalten. Nach § 7 BauGB haben die öffentlichen Planungsträger ihre Planungen dem FNP anzupassen, soweit sie diesem Plan bei der Behördenbeteiligung nicht widersprochen haben.

Im Gegensatz zum Bebauungsplan entfaltet der FNP vorwiegend verwaltungsinterne Rechtsbindungen. Er begründet keine Ansprüche auf die Aufstellung eines Bebauungsplans und die Nutzung der Grundstücke entsprechend den Darstellungen des ~~FNP~~FNPs.

Die Gemeinde bindet der FNP vor allem in den folgenden Punkten:

- durch das Entwicklungsgebot bei der Aufstellung von Bebauungsplänen (§ 8 Abs. 2 Satz 1 BauGB),
- beim allgemeinen Vorkaufsrecht (§ 24 Abs. 1 Nr. 5 BauGB), ~~;) sowie~~
- beim Erlass von Entwicklungssatzungen (§ 34 Abs. 4 Nr. 2 BauGB) und von Ergänzungssatzungen (§ 34 Abs. 4 Nr. 3 BauGB).

1.2 -Verfahren der Flächennutzungsplanung

Das Verfahren zur Aufstellung des ~~FNP~~FNPs ist im BauGB vorgeschrieben. Alle von den Planungen Betroffenen (~~← die Öffentlichkeit, die Behörden und die sonstigen Träger öffentlicher Belange und die Nachbargemeinden~~) ~~→~~ sind daran zu beteiligen und in das Abstimmungsverfahren einzubeziehen.

Formatiert	... [5]
Formatiert	... [7]
Formatiert	... [8]
Formatiert	... [9]
Formatiert	... [6]
Formatiert	... [10]
Formatiert	... [11]
Formatiert	... [12]
Formatiert	... [13]
Formatiert	... [14]
Formatiert	... [15]
Formatiert	... [16]
Formatiert	... [17]
Formatiert	... [18]
Formatiert	... [20]
Formatiert	... [21]
Formatiert	... [19]
Formatiert	... [22]
Formatiert	... [23]
Formatiert	... [24]
Formatiert	... [25]
Formatiert	... [26]
Formatiert	... [27]
Formatiert	... [28]
Formatiert	... [29]
Formatiert	... [30]
Formatiert	... [31]
Formatiert	... [32]
Formatiert	... [33]
Formatiert	... [34]
Formatiert	... [36]
Formatiert	... [37]
Formatiert	... [38]
Formatiert	... [35]
Formatiert	... [39]
Formatiert	... [40]
Formatiert	... [41]
Formatiert	... [42]
Formatiert	... [43]
Formatiert	... [44]
Formatiert	... [45]
Formatiert	... [46]
Formatiert	... [47]
Formatiert	... [48]
Formatiert	... [49]
Formatiert	... [50]
Formatiert	... [51]
Formatiert	... [52]
Formatiert	... [53]
Formatiert	... [54]

Bereits seit 1990 wird beschäftigt sich in Stadtverwaltung Eisenach mit der Flächennutzungsplanung beschäftigt. Zunächst wurde der FNP für die Kernstadt vorbereitet und ein Beteiligungs- und Auslegungsverfahren durchgeführt.

Seit Ab dem 01. Juli 1994 ergaben sich mit dem Neugliederungsgesetz der Landkreise auch für die Stadt Eisenach neue Rechtsverhältnisse. Insofern ist, das bisherige Verfahren wurde aus planungsrechtlicher Sicht im Sinne des § 5 Abs. 1 Satz 1 BauGB rein formell gesehen nichtig, weil sich der vorgelegte Flächennutzungsplan nicht auf das „ganze Gemeindegebiet“ bezieht. bezog. Für die Stadt Eisenach ergab sich in der Folge die Notwendigkeit, ein städtebauliches Gesamtkonzept unter Einbeziehung der ab 1. Juli 1994 eingegliederten Ortsteile zu erarbeiten.

Für die Stadt Eisenach ergab sich somit die Notwendigkeit, ein städtebauliches Gesamtkonzept unter Einbeziehung der ab 01. Juli 1994 eingegliederten Ortsteile zu erarbeiten.

In der folgenden Tabelle werden die bereits durchgeführten Verfahrensschritte aufgeführt wird das seither durchgeführte Verfahren zur Erstellung eines Flächennutzungsplans für Eisenach bis hin zur Wirksamkeit des FNPs dargestellt.

Tabelle 1 Tab. 1: Verfahrensübersicht

Verfahrensschritt	Datum
Aufstellungsbeschluss Stadtratsbeschluss — Nr. 597/97	30.01.1997
Vorentwurf –Entwurfs- und Auslegungsbeschluss Stadtratsbeschluss — Nr. 1097/98	24.07.1998
Beteiligung der Träger öffentlicher Belange nach § 3 Absatz Abs. 2 Satz S. 3 BauGB; — Anschreiben vom	06./07.08.1998
Beteiligung der Bürger nach § 3 BauGB; –Öffentliche Auslegung Behandlung der Bedenken und Anregungen Stadtratsbeschluss — Nr. 0181/2000	31.08-30.10.1998
Entwurfs- und Auslegungsbeschluss Stadtratsbeschluss — Nr. 0762/2009	06.06.2000
frühzeitige Beteiligung der Behörden nach § 4 Abs. 1 BauGB— Anschreiben vom	27.02.2009
Beteiligung der Öffentlichkeit, Auslegung nach § 3 Absatz 1 BauGB Behandlung der Bedenken und Anregungen Stadtratsbeschluss — Nr. StR/0113/2010	16.03.— 24.04.2009
Entwurfs- und Auslegungsbeschluss Stadtratsbeschluss — Nr. StR/0149/2010	22.01.2010
	19.03.2010

Formatiert	... [55]
Formatiert	... [58]
Formatiert	... [59]
Formatiert	... [56]
Formatiert	... [57]
Formatiert	... [60]
Formatiert	... [61]
Formatiert	... [62]
Formatiert	... [63]
Formatiert	... [64]
Formatiert	... [65]
Formatiert	... [66]
Formatiert	... [67]
Formatiert	... [68]
Formatiert	... [69]
Formatiert	... [70]
Formatiert	... [71]
Formatiert	... [72]
Formatiert	... [73]
Formatiert	... [74]
Formatiert	... [75]
Formatiert	... [76]
Formatiert	... [77]
Formatiert	... [78]
Formatiert	... [79]
Formatiert	... [80]
Formatiert	... [81]
Formatiert	... [82]
Formatiert	... [83]
Formatierte Tabelle	... [84]
Formatiert	... [85]
Formatiert	... [86]
Formatiert	... [87]
Formatiert	... [88]
Formatiert	... [89]
Formatiert	... [90]
Formatiert	... [91]
Formatiert	... [92]
Formatiert	... [93]
Formatiert	... [94]
Formatiert	... [95]
Formatiert	... [96]
Formatiert	... [97]
Formatiert	... [98]
Formatiert	... [100]
Formatiert	... [99]
Formatiert	... [101]
Formatiert	... [102]
Formatiert	... [103]
Formatiert	... [104]

~~Der FNP wird wurde in der endgültigen Fassung einschließlich der Begründung dem Stadtrat als Feststellungsbeschluss vorgelegt. Mit der Genehmigung durch die Die höhere Bauaufsichtsbehörde (Thüringer Landesverwaltungsamt) und genehmigte den FNP unter Herausnahme der Gewerbefläche GE „Bleiweißmühle“ B 37 (siehe Kap. 3.1.2.5) und unter Auflagen. Nach entsprechender Überarbeitung des FNPs erfolgt der Beitrittsbeschluss des Stadtrates. Mit der öffentlichen Bekanntmachung wird der FNP Flächennutzungsplan der Stadt Eisenach wirksam.~~

~~Planungszeitraum~~

~~Die Aussagen des Flächennutzungsplans zielen auf einen Planungshorizont bis zum Jahr 2030. Die Untersuchungen, Analysen und Prognosen wurden auf Grundlage derzeit zu- gänglicher Daten und Prognosemethoden erstellt.~~

1.3 ~~Umweltprüfung~~

~~Laut § 2 Abs. 4 und § 2a des BauGB ist zu Bauleitplänen ein Umweltbericht zu erstellen. Darin sind die voraussichtlichen erheblichen Umweltauswirkungen auf die Belange des Umweltschutzes nach § 1 Abs. 6 Nr. 7 BauGB zu ermitteln, zu beschreiben und zu bewerten.~~

~~Der Umweltbericht ist als Anlage der Begründung des FNPs beigefügt.~~

~~Der Umweltbericht ist als Anlage der Begründung des FNP beigefügt.~~

Formatiert: Schriftart: 10 pt

Formatiert: Rahmen: Unten: (Kein Rahmen)

Formatiert: Schriftart: 10 pt

Formatiert: Schriftart: 10 pt

Formatiert: Schriftart: 10 pt

Formatiert: Schriftart: 11 pt

Formatiert: Schriftart: 11 pt

Formatiert: Schriftart: 11 pt

Formatiert: Schriftart: 11 pt

Formatiert: Abstand Nach: 6 pt, Zeilenabstand: Mehrere 1,2 ze

Formatiert: Schriftart: 11 pt

Formatiert: Schriftart: 11 pt

Formatiert: Schriftart: 11 pt

Formatiert: Schriftart: 11 pt

Formatiert: Schriftart: 11 pt

Formatiert: Schriftart: 11 pt

Formatiert: Schriftart: 11 pt

Formatiert: Schriftart: 11 pt

Formatiert: Abstand Nach: 6 pt, Zeilenabstand: Mehrere 1,2 ze

Formatiert: Schriftart: 11 pt

Formatiert: Schriftart: 11 pt

Formatiert: Schriftart: 11 pt

Formatiert: Schriftart: 11 pt

Formatiert: Schriftart: 11 pt

Formatiert: Schriftart: 11 pt

Formatiert: Abstand Nach: 6 pt, Zeilenabstand: Mehrere 1,2 ze

Formatiert: Schriftart: 11 pt

Formatiert: Schriftart: 11 pt

Formatiert: Schriftart: 11 pt

Formatiert: Schriftart: 11 pt

Formatiert: Schriftart: 11 pt

2 Bestandserfassung, Vorgaben und Ziele

Formatiert: Oben: 1,93 cm, Unten: 1,75 cm

2.1 Regionale Einordnung

Die ~~kreisfreie Fläche der kreisfreien~~ Stadt Eisenach umfasst 103,85 Quadratkilometer. Entsprechend dem ab 01.07.1994 gültigen Thüringer Neugliederungsgesetz gehören zur Stadt Eisenach neben der Kernstadt die neun Ortsteile Berteroda, Hötzelsroda, Madelungen, Neuenhof-Hörschel, Neukirchen, Stedtfeld, Stockhausen, Stregda und Wartha-Göringen. Die Stadt gehört zur Planungsregion Südwestthüringen.

Formatiert: Schriftart: 11 pt

Formatiert: Schriftart: 11 pt

Formatiert: Schriftart: 11 pt

Formatiert: Abstand Nach: 6 pt, Zeilenabstand: Mehrere 1,2 ze

Formatiert: Schriftart: 11 pt

Formatiert: Schriftart: 11 pt

Formatiert: Schriftart: 11 pt

Formatiert: Schriftart: 11 pt

Formatiert: Schriftart: 11 pt

Formatiert: Abstand Nach: 6 pt, Zeilenabstand: Mehrere 1,2 ze

Die regionale Einordnung stellt sich nach dem Landesentwicklungsprogramm⁴ 2014 und dem Regionalplan Südwestthüringen² von 2012 folgendermaßen dar:

Formatiert: Schriftart: 11 pt

Formatiert: Schriftart: 11 pt

Eisenach gehört zur Raumstrukturgruppe mit günstigen Entwicklungsvoraussetzungen und zum Raumstrukturtyp „Westliches Thüringen“.

Formatiert: Schriftart: 11 pt

Formatiert: Schriftart: 11 pt

Die Stadt ist ein Mittelzentrum mit Teilfunktionen eines Oberzentrums im mittelzentralen Funktionsraum und gehört zur Eisenach liegt an einer landesbedeutsamen Entwicklungsachse entlang der und zugleich an einer wichtigen Ost-West-Verkehrsverbindung entlang der Bundesautobahn / Bahnlinie, der wichtigsten West-Ost-4 und auf dem Schieneweg entlang der Mitte-Deutschland-Verbindung in der Mitte Deutschlands.

Formatiert: Schriftart: 11 pt

Formatiert: Schriftart: 11 pt

Formatiert: Schriftart: 11 pt

Formatiert: Schriftart: 11 pt

Formatiert: Schriftart: 11 pt

Formatiert: Schriftart: 11 pt

Formatiert: Schriftart: 11 pt

Formatiert: Schriftart: 11 pt

Eisenach liegt im nördlichen Bereich Teil des Wartburgkreises. In vielen Bereichen begreifen sich die Stadt und der Kreis gemeinsam als „Wartburgregion“.

Formatiert: Schriftart: 11 pt

Formatiert: Schriftart: 11 pt

Die Stadt stellt zudem einen wichtigen Verbindungsknoten der Regionen Südthüringen Mittelthüringen (Thüringer Städtekette) Hessen dar.

Formatiert: Abstand Nach: 6 pt, Zeilenabstand: Mehrere 1,2 ze

Formatiert: Schriftart: 11 pt

Formatiert: Schriftart: 11 pt

Formatiert: Schriftart: 11 pt

2.2 Naturraum und Umwelt

Das Stadtgebiet erstreckt sich von der Randzone des Thüringer Waldes bis zu den jenseits der Hörselaue ansteigenden Höhenzügen.

Formatiert: Schriftart: 11 pt

Formatiert: Schriftart: 11 pt

Die Topografie der Stadt ist durch starke Höhenunterschiede geprägt, die welche maßgeblich die bandartige Ost-West-Ausdehnung und damit die strukturelle und funktionelle Entwicklung Eisenachs bestimmen.

Formatiert: Schriftart: 11 pt

Formatiert: Schriftart: 11 pt

Formatiert: Schriftart: 11 pt

Formatiert: Abstand Nach: 6 pt, Zeilenabstand: Mehrere 1,2 ze

Formatiert: Schriftart: 11 pt

Formatiert: Schriftart: 11 pt

Formatiert: Schriftart: 11 pt

2.2.1 Naturräumliche Gliederung

Naturräumlich kann die Stadt Eisenach zum Bergland und Mittelgebirge gerechnet werden. Im Norden der Hörsel herrscht Ton-, Mergel- und Kalkstein auf Hochfläche und Abhang vor,

Formatiert: Schriftart: 11 pt

Formatiert: Schriftart: 11 pt

Formatiert: Schriftart: 11 pt

Formatiert: Schriftart: 11 pt

Formatiert: Schriftart: 11 pt

⁴ -Landesentwicklungsprogramm-2014

² -Regionalplan-Südwestthüringen-2012

Formatiert ... [124]

im Süden gehen Hochfläche und Abhang in den Sandsteinbereich über. Die höchsten Erhebungen, zum Thüringer Wald ~~gehörig~~~~gehörend~~, können als dicht und tief zertalte Gebirgsabdachung bezeichnet werden.

Formatiert: Schriftart: 10 pt

Formatiert ... [125]

Das Gemarkungsgebiet Eisenach gehört südlich der Stadt zum Thüringer Wald (Rotliegenden), weiterhin wird das Gebiet durch Teile des Thüringer Beckens (Zechstein und Trias bis Jura) geprägt.

Formatiert: Abstand Nach: 6 pt, Zeilenabstand: Mehrere 1,2 ze

Formatiert ... [126]

Quer durch das Stadtgebiet zieht sich der Südwestrand des "Creuzburger Grabens" (Unterer Muschelkalk, Unterer und Oberer Keuper/Jura), ~~er verläuft~~~~der~~ von Ramsborn über die Geißköpfe und die Michelskuppe zum Goldberg bis hin zum Gefilde-

Formatiert ... [127]

~~verläuft~~. Landschaftlich tritt der Creuzburger Graben zum einen Teil als eine fruchtbare Senke in Erscheinung, zum anderen Teil besteht er aus waldbedeckten Bergkuppen (250 → 390 m hoch), an deren Unterhängen vegetationslose Zonen, meist ~~Muschelkalkaufpressungen~~~~Muschelkalk-Aufpressungen~~, durch die Reliefumkehr charakteristisch sind.

Formatiert ... [128]

Formatiert: Abstand Nach: 6 pt, Zeilenabstand: Mehrere 1,2 ze

Das Gebiet südöstlich um Eisenach wird durch die "Mosbacher Störungszone" charakterisiert, in der ebenfalls eine Reliefumkehr stattfand.

Formatiert ... [129]

Nördlich von Eisenach ist der obere Muschelkalk vorherrschend, die ~~in dieser~~~~Abteilung~~~~hier~~ vorkommenden Tonplatten und Mergelschiefer verwittern zu fruchtbaren Böden und werden zum Teil landwirtschaftlich genutzt.

Formatiert: Abstand Nach: 6 pt, Zeilenabstand: Mehrere 1,2 ze

Formatiert ... [130]

Das Sohlental der Hørsel wirkt wie ein Bindeglied zwischen Thüringer Wald und Westthüringer Störungszone. Die quartären Ablagerungen in der ~~Fluß~~~~aue~~~~Flussaue~~ führten zur hauptsächlich landwirtschaftlichen Nutzung dieses Gebietes.

Formatiert ... [131]

Die Ortsteile Neuenhof-Hörschel und Wartha-Göringen liegen an der Werra. ~~Sie – sie sind~~ dem Naturraum "~~des~~ Salzunger ~~Werrabergland~~"~~Werraberglands~~ zuzuordnen, eine salztektonisch entstandene Senke, die im Regenschatten des Osthessischen Berglandes liegt.

Formatiert: Abstand Nach: 6 pt, Zeilenabstand: Mehrere 1,2 ze

Formatiert ... [132]

Geologie

Formatiert: Überschrift 0

Der geologische Charakter des Gemarkungsgebietes von Eisenach wird südlich der Stadt durch zusammenhängende Gebiete des Rotliegenden (Tambacher Schichten) geprägt. Nördlich und nordwestlich der Stadt dominiert der Muschelkalk.

Formatiert: Schriftart: 11 pt

Im weiteren Untersuchungsgebiet sind zusammenhängende geologische Schichten selten, da das Eisenacher Gebiet durch zwei Störungszone charakterisiert wird. Die Mosbacher Störungszone (Einbruch von Trias- und Juraschollen) zeigt sich südöstlich von Eisenach deutlich zwischen den beiden Reihersbergen (Rothenhof/Gefilde) und endet im Gebiet des Petersberges. Östlich dieser Störungszone schließen sich in Nord-Süd-Richtung Schichten des Zechsteins an (Burschenschaftsdenkmal) und weiter östlich (Goldberg/Gefilde) Schichten des unteren und mittleren Buntsandsteins.

Formatiert: Abstand Nach: 6 pt, Zeilenabstand: Mehrere 1,2 ze

Formatiert ... [133]

Der Creuzburger Grabenbruch beginnt am Petersberg und erstreckt sich auf einer Breite von 2zwei bis 4 km vier Kilometern, ca. 30 km in Richtung Nordwesten. Ausgangsmaterialien dieses Grabenbruchs sind unterer Muschelkalk, unterer und oberer Keuper und Jura, die im Relief umgekippt und teilweise überkippt werden (z. B. Michelskuppe).

Der Wartenberg besteht im geologischen Untergrund aus oberem Muschelkalk, nördlich des Wartenberges befinden sich untere Keuperschichten, westlich Löß und Lößlehme und südlich stehen untere Liasschichten an.

Die Karlskuppe besteht aus oberem Muschelkalk, nördlich der Karlskuppe befinden sich mittlerer Muschelkalk und Keuper. Der geologische Untergrund des Karlswaldes besteht aus mittlerem Muschelkalk, das Gebiet des Ramsberges (mit Ausläufern bis nach Stedfeld) aus unterem Muschelkalk, weiter südlich (zum Kirschberg hin) stehen mittlere und untere Buntsandsteinschichten an. Der Goldberg ist dem Muschelkalk zuzurechnen.

Der Goldberg ist dem Muschelkalk zuzurechnen.

Die Hörsel bildet das Tal von Eisenach, hier herrschen Flussschotter, sandige, lockere Lehme oder zähe, tonige, humose Schichten vor. Die Talböden der Werra und Hörsel sind erst in „jüngster jüngerer Zeit“ durch Sedimente der Flüsse und Bäche entstanden.

Böden

Die Bodengeologische Übersichtskarte von Thüringen (HOPPE, SEIDEL, Hoppe, Seidel 1974) weist für das Eisenacher Gebiet verschiedene Hauptbodentypen aus.

Die nachfolgende Auflistung ist als eine Bestandsaufnahme vorhandener, unterschiedlicher Bodentypen und -arten zu verstehen.

Südliche in der südlichen Gemarkung:

Hier kommen Sauerbraunerde, Podsol und Ranker vor.

Dieses Gebiet ist zu 80 % mit Laubwald und zu 20 % mit Nadelwald bewachsen und gehört zum Naturschutzgebiet Wartburg. An den Südhängen ist die Rotbuche vorherrschend, weiterhin kommen Vertreter der submontanen Region wie Traubeneiche, Hainbuche, Esche, Ahorn und Roterle vor.

Östliche Die Böden der östlichen Gemarkung:

Hier bestehen die Böden vorwiegend aus tonigen, steinigesteinigen Rendzinaböden (oberer Muschelkalk) und Podsol, Rosterde und Sauerbraunerde (mittlerer und unterer Buntsandstein) und Braunerdeböden (Zechstein).

Dieses Gebiet wird zum Teil landwirtschaftlich genutzt. Der lehmig/lehmige bzw. sandige Boden wird als Ackerboden genutzt (wenn der Ackerboden aus dem unteren Buntsandstein hervorgegangen ist, ist es ein schwerer, hellbraun-grauer Boden), Grünlandnutzung findet ebenfalls statt. Im Gebiet um den Rothenhof sind die anstehenden Böden potentiell erosionsgefährdet.

Nördliche in der nördlichen Gemarkung:

Formatiert	... [134]
Formatiert	... [135]
Formatiert	... [136]
Formatiert	... [137]
Formatiert	... [138]
Formatiert	... [139]
Formatiert	... [140]
Formatiert	... [141]
Formatiert	... [142]
Formatiert	... [143]
Formatiert	... [144]
Formatiert	... [145]
Formatiert	... [146]
Formatiert	... [147]
Formatiert	... [148]
Formatiert	... [149]
Formatiert	... [150]
Formatiert	... [151]
Formatiert	... [152]
Formatiert	... [153]
Formatiert	... [154]
Formatiert	... [155]
Formatiert	... [156]
Formatiert	... [157]
Formatiert	... [158]
Formatiert	... [159]
Formatiert	... [160]
Formatiert	... [161]
Formatiert	... [162]
Formatiert	... [163]
Formatiert	... [165]
Formatiert	... [164]
Formatiert	... [166]
Formatiert	... [167]
Formatiert	... [168]
Formatiert	... [169]
Formatiert	... [170]
Formatiert	... [171]
Formatiert	... [172]
Formatiert	... [173]
Formatiert	... [174]
Formatiert	... [175]
Formatiert	... [176]
Formatiert	... [177]
Formatiert	... [178]
Formatiert	... [179]
Formatiert	... [180]
Formatiert	... [181]
Formatiert	... [182]
Formatiert	... [183]
Formatiert	... [184]

Hier stehen tonige, steinige Rendzinaböden, Fahlerde und Staugley (Lößlehm) sowie lehmige, tonige Rendzina und Braunerdeböden (unterer Keuper) an.

Die Böden, die aus dem Muschelkalk hervorgegangen sind, liefern einen lehmigen Verwitterungsboden.

Die Böden, die aus dem unteren Keuper hervorgegangen sind, liefern für die Landwirtschaft einen sandig, tonigen, zum Teil schweren Boden von großer Fruchtbarkeit.

Im Gebiet Ramsborn und nördlich des Landgrafenberges werden die Böden als Ackerland oder Dauergrünland genutzt.

Tal- und Auengebiete:

Die teilweisen Lößauflagerungen an den Flüssen Nesse und Hörsel liefern einen fruchtbaren Auenboden, der in der Ostvorstadt Eisenachs landwirtschaftlich genutzt wird.

Aus den abgelagerten Sedimenten in der Werra- und Hørselau bzw. im Grundbachtal entstand die Vega, ein vom Grundwasser beeinflusster Boden, aber ohne hydromorphe Merkmale. Diese nährstoff- und sauerstoffreichen Böden der Tal- und Auengebiete mit einer hohen biologischen Aktivität eignen sich für Grünlandnutzung. Daneben treten noch Gleye auf, ein Bodentyp, der unter Einfluss von sauerstoffarmem Grundwasser entsteht. Diese Flächen können als Wiesen oder Weiden genutzt werden.

~~Daneben treten noch Gleye auf, ein Bodentyp, der unter Einfluss von O₂-armem Grundwasser entsteht. Diese Flächen können als Wiesen oder Weiden genutzt werden.~~

Relief

Die höchste Erhebung des Planungsgebietes bildet mit 444,4 m über ü.NN der Rüsselskopf an der südwestlichen Gemarkungsgrenze Eisenachs, der niedrigste Punkt liegt an der Werra nördlich von Hørschel bei 195 m ü.NN.

Das Geländere relief bleibt von der südlichen Spitze des Gemarkungsgebietes an der Hohen Sonne (434 m) über weite Teile hügelig (Paulinhöhe 340 m, Wartburg 411 m) und fällt nördlich der Wartburg zur Stadt hin steil ab (auf ~~ca.~~ 210 m im Hørseltal). Es folgt ein rascher Anstieg nordwestlich der Stadt zur Karlskuppe auf 376,9 m, nördlich zum Wartenberg (333,2 m) und nordöstlich der Stadt zum Petersberg (344,2 m) bzw. zum Mihaer Berg (366,7 m) nördlich von Neukirchen.

Von Nordosten nach Südwesten wird das Stadtgebiet durch das Tal der Nesse (218 m), die ansteigenden Ausläufer des Petersberges (~~ca.~~ 300 m) und das anschließende Tal der Hørsel (220 m) geprägt. Nach dem erneuten Anstieg zu Ausläufern der Göpelskuppe (~~ca.~~ 310 m) bleibt das Relief gering hügelig, über die Gebiete des Stadtparks zum Mariental (240 m) erneut abfallend und im Naturschutzgebiet Wartburg wieder ansteigend, bis hin zum Rennsteig bei 370 bis 380 m, der in südwestlicher Richtung die Gemarkungsgrenze ist.

Vom Nordwesten nach Südosten fällt das Geländere relief vom Eichelberg bei Madelungen (über 300 m) zum Tal der Hørsel auf ~~etwa~~ 210 m ab, um dann zum Gebiet am Reihersberg auf über 350 m anzusteigen.

Die Ortsteile Wartha-Göringen und Neuenhof-Hørschel liegen im relativ engen Werratal, Stadtfeld im engen Tal der Hørsel und Stockhausen im Tal der Nesse (~~ca.~~ 230 m). Die

Formatiert: Schriftart: 10 pt

Formatiert: Schriftart: 10 pt

Formatiert: Schriftart: 10 pt

Formatiert: Schriftart: 10 pt

Formatiert: Schriftart: 10 pt

Formatiert: Schriftart: 11 pt

Formatiert: Schriftart: 11 pt

Formatiert: Schriftart: 11 pt

Formatiert: Schriftart: 11 pt

Formatiert: Schriftart: 11 pt

Formatiert: Abstand Nach: 6 pt, Zeilenabstand: Mehrere 1,2 ze

Formatiert: Schriftart: 11 pt

Formatiert: Schriftart: 11 pt

Formatiert: Abstand Nach: 6 pt, Zeilenabstand: Mehrere 1,2 ze

Formatiert: Schriftart: 11 pt

Formatiert: Schriftart: 11 pt

Formatiert: Schriftart: 11 pt

Formatiert: Schriftart: 11 pt

Formatiert: Schriftart: 11 pt

Formatiert: Schriftart: 11 pt

Formatiert: Schriftart: 11 pt

Formatiert: Schriftart: 11 pt

Formatiert: Schriftart: 11 pt

Formatiert: Überschrift 0

Formatiert: Schriftart: 11 pt

Formatiert: Schriftart: 11 pt

Formatiert: Abstand Nach: 6 pt, Zeilenabstand: Mehrere 1,2 ze

Formatiert: Schriftart: 11 pt

Formatiert: Schriftart: 11 pt

Formatiert: Schriftart: 11 pt

Formatiert: Schriftart: 11 pt

Formatiert: Schriftart: 11 pt

Formatiert: Schriftart: 11 pt

Formatiert: Schriftart: 11 pt

Formatiert: Schriftart: 11 pt

Formatiert: Schriftart: 11 pt

Formatiert: Abstand Nach: 6 pt, Zeilenabstand: Mehrere 1,2 ze

Formatiert: Schriftart: 11 pt

Formatiert: Schriftart: 11 pt

2 Bestandserfassung, Vorgaben und Ziele

Seite 9

nördlichen Ortsteile auf der Hochfläche weisen Höhenlagen zwischen -ca. 260 m (Stregda) und -etwa 330 m (Neukirchen) aus.

Formatiert: Schriftart: 10 pt

Formatiert: Schriftart: 10 pt

Formatiert: Schriftart: 10 pt

Formatiert: Schriftart: 10 pt

Formatiert: Schriftart: 11 pt

Formatiert: Schriftart: 11 pt

Formatiert: Überschrift 0

Formatiert ... [185]

Formatiert: Schriftart: 10 pt

Fließgewässer im Stadtgebiet Eisenach

Die Hörsel

ist ein Gewässer 1. Ordnung und hat im Untersuchungsgebiet eine Fließstrecke von etwa 13 km in Ost-West-Richtung. Sie entspringt im Thüringer Wald südlich von Friedrichroda. Als typischer Gebirgsfluss führt sie die alljährlich anfallenden Hochwasser (starke Niederschläge, Schneeschmelze) ab. Aus Gründen des Hochwasserschutzes für die Stadt Eisenach und der Standorterschließung für den Automobilbau im Westen der Stadt kam es zum Ausbau der Hörsel im Gemarkungsgebiet Eisenachs Eisenach. Im Zuge dieser Ausbaurbeiten wurden Deiche gebaut, Beton-Wabenplatten verlegt, die Sohlbreite erweitert und westlich der Stadt wurden ausgeprägte Mäanderformen der Hörsel umverlegt und zum Teil begradigt.

Formatiert ... [186]

Formatiert: Schriftart: 11 pt

Formatiert: Abstand Nach: 6 pt, Zeilenabstand: Mehrere 1,2 ze

Formatiert ... [187]

Bereits 1909 wurde das Flussbett der Hörsel reguliert, weitere Ausbaurbeiten fanden 1969 bis 1973/74 statt.

Eine Verbesserung der Gewässergüte der Hörsel ist mit zunehmendem Anschluss der Abwasserkanäle an die Kläranlage Stedtfeld eingetreten.

Besonders der Ausbau am Standort des Automobilwerkes führt zur Veränderung des gesamten Auenbereichs im Hörseltal zwischen Eisenach und Stedtfeld. Der heutige Flusslauf der Hörsel durch das Stadtgebiet ist sehr naturfern.

Formatiert ... [188]

Formatiert: Abstand Nach: 6 pt, Zeilenabstand: Mehrere 1,2 ze

Formatiert ... [189]

Die Nesse

ist ein Gewässer 1. Ordnung und fließt auf einer Länge von ca. 2,5 km in Ost-West-Richtung durch, südlich den Stadtteil Ortsteil Stockhausen passierend Richtung Eisenach, und mündet in der Oststadt Eisenachs in die Hörsel. Ihr Zustand ist bis zur alten Nessemühle naturnah mit typischen Mäanderformen und Auengehölzbewuchs. Im folgenden Bereich der Autobahnanschlussstelle wurde die Nesse überbaut.

An der Nesse befinden sich die Nessemühle und die Neue Mühle (beide außer Betrieb). Der angrenzende Auenbereich der Nesse wird teilweise als Acker- und Gartenland genutzt. Die Nesse stellt im Stadtgebiet Eisenach ein nahezu natürliches Gewässer dar.

Formatiert ... [190]

Formatiert ... [191]

Formatiert: Schriftart: 11 pt

Formatiert: Abstand Nach: 6 pt, Zeilenabstand: Mehrere 1,2 ze

Der Mühlgraben

wird im Palmental von der Hörsel abgeleitet und mündet nach ca. 2,7 km in der Weststadt wieder in die Hörsel ein. Ein Gehölzsaum ist sehr lückenhaft vorhanden. Der Mühlgraben hat seine Funktion und seinen Erholungswert im Stadtbereich verloren, durch eine Verbesserung der Gewässergüte wird der Graben langsam wieder aufgewertet.

Formatiert ... [192]

Formatiert ... [193]

Formatiert: Abstand Nach: 6 pt, Zeilenabstand: Mehrere 1,2 ze

Der Michelsbach

verläuft auf einer Länge von etwa 2,1 km durch das nordwestliche Gemarkungsgebiet Eisenachs und mündet in die Hörsel. Er wurde ausgebaut (mit Beton-Wabenplatten verlegt), Baum- und Strauchanpflanzungen fanden zum Teil statt.

Der Bachverlauf des Michelsbaches im Gemarkungsgebiet Eisenachs ist als naturfern zu bezeichnen.

Das im Einzugsgebiet des Michelsbaches zählt zu einem Gebiet, das ist immer wieder mit Starkniederschlägen zu rechnen muss.

Um den Veränderungen im Einzugsgebiet, wie den zusätzlichen Flächenbefestigungen und Bebauungen, gerecht zu werden, wurde nördlich der ehemaligen Autobahn ein Hochwasser-rückhaltebecken errichtet.

Formatiert ... [194]

Formatiert ... [195]

Formatiert: Schriftart: 11 pt

Formatiert ... [196]

Formatiert: Abstand Nach: 6 pt, Zeilenabstand: Mehrere 1,2 ze

Formatiert ... [197]

Der Löbersbach

entspringt einer Quelle nahe der Hohen Sonne und nimmt während seines Laufes die Bäche aus den umliegenden Knöpfelsbergen, aus dem Landgrafenbach und dem Johannistal auf. ~~Sein Lauf~~ Aufgrund seines Laufs im Mariental wird er hier nach diesem benannt, erst im Stadtgebiet wird er mit dem Namen Löbersbach belegt.

Im Stadtgebiet tritt der Löbersbach nicht in Erscheinung, da er unterirdisch geführt wird und erst an der Mündung in den Mühlgraben (Uferstraße) wieder oberirdisch fließt. Die oberirdische Fließstrecke des Baches bis zum Stadtgebiet beträgt ca. 3,2 km.

Die oberirdische Fließstrecke des Baches bis zum Stadtgebiet beträgt 3,2 km.

Formatiert: Schriftart: 10 pt

Formatiert: Schriftart: 10 pt

Formatiert: Schriftart: 10 pt

Formatiert: Schriftart: 10 pt

Formatiert: Schriftart: 10 pt

Formatiert: Schriftart: 11 pt

Formatiert: Absatz-Standardschriftart, Schriftart: 11 pt

Formatiert: Schriftart: 11 pt

Formatiert: Schriftart: 11 pt

Formatiert: Schriftart: 11 pt

Formatiert: Abstand Nach: 6 pt, Zeilenabstand: Mehrere 1,2 ze

Formatiert: Schriftart: 11 pt

Formatiert: Schriftart: 11 pt

Formatiert ... [198]

Der Rote Bach

hat sein Einzugsgebiet im Thüringer Wald westlich der Stadt, er führt durch das Georgental und mündet bei der Spicke in den Mühlgraben. Er verläuft auf einer Länge von ca. 4 km durch das Gemarkungsgebiet Eisenachs. Sein Bachverlauf ist bis an die Stadtgrenze der eines natürlichen Gebirgsbaches, im Stadtgebiet ist er teilweise ausgebaut, wird unterirdisch geführt und ist naturfern. Der Ausbau des Roten Baches erfolgte nur im Mündungsbereich, wesentliche Hochwasserschwerpunkte Hochwasser-Schwerpunkte, wurden damit in diesem Gebiet minimiert.

Formatiert: Schriftart: 10 pt

Formatiert ... [199]

Formatiert ... [200]

Durch schnell abfließende Abflussspitzen neigt der Rote Bach zu Hochwasser und es kommt oberhalb der Frankfurter Straße zu Ausuferungen. Die Hauptursache liegt hier in der Überbauung des Roten Baches in der Frankfurter Straße, so dass bis zu 2/3 zwei Drittel des ursprünglich erforderlichen Profils eingeeengt sind.

Formatiert: Schriftart: 11 pt

Formatiert: Abstand Nach: 6 pt, Zeilenabstand: Mehrere 1,2 ze

Formatiert ... [201]

Formatiert: Schriftart: 11 pt

Formatiert: Abstand Nach: 6 pt, Zeilenabstand: Mehrere 1,2 ze

Formatiert ... [202]

Die Bedeutung der übrigen Bäche im Gemarkungsgebiet Eisenach ist für das Fließgewässernetz gering, so dass sie in diesem Kapitel nicht aufgeführt werden.

Formatiert: Überschrift 4

Formatiert ... [203]

Fließgewässer in den Ortsteilen

Die Werra

ist ein Gewässer 1. Ordnung und fließt auf einer Länge von 5,4 km durch die Gemarkungen Neuenhof-Hörschel und Wartha-Göringen. In diesem Bereich weist der Fluss einen relativ naturnahen Uferbereich auf mit einem (nicht durchgehenden) Gehölzbestand aus verschiedenen Weiden, Erlen und auch Eichen. Nur mit Mit Pappeln bepflanzt ist der zwischen Göringen und Wartha verlaufende Damm. Hier wachsen auch eutrophene uferbegleitende Pflanzen wie Schilf, verschiedene Melden, Brennessel usw. Brennessel usw. Das Einzugsgebiet der Werra umfasst von der Quelle bis zur Mündung 3.210,9 km².

Formatiert: Abstand Nach: 6 pt, Zeilenabstand: Mehrere 1,2 ze

Formatiert ... [204]

Formatiert: Schriftart: 11 pt

Formatiert: Abstand Nach: 2 pt, Zeilenabstand: Mehrere 1,2 ze

Formatiert ... [205]

Formatiert: Schriftart: 11 pt

Formatiert: Aufgezählt (2. Ebene), Einzug: Links: 0,5 cm, Hängend: 0,5 cm, Abstand Nach: 2 pt, Zeilenabstand: Mehrere 1,2 ze, Tabstopps: 0 cm, Links + 1 cm, Listentabstopp

Das Einzugsgebiet der Werra umfasst von der Quelle bis zur Mündung 3.210,9 km².

In den Gemarkungen der Ortsteile sind weitere kleinere Flüsse und Bäche aufzuzeichnen und werden, die im FNP dargestellt werden;

Formatiert: Schriftart: 11 pt

Formatiert: Schriftart: 11 pt

Formatiert ... [206]

Formatiert: Schriftart: 11 pt

Formatiert: Schriftart: 11 pt

Formatiert ... [207]

Formatiert: Schriftart: 11 pt

Formatiert: Schriftart: 11 pt

Formatiert ... [208]

Formatiert: Schriftart: 11 pt

Formatiert: Schriftart: 11 pt

Formatiert ... [209]

Formatiert: Schriftart: 11 pt

Formatiert ... [210]

Formatiert: Schriftart: 11 pt

Formatiert: Schriftart: 11 pt

Formatiert ... [211]

Formatiert: Schriftart: 11 pt

Gemarkungen Berteroda:

- Böber, Krumbach

Gemarkungen Hötzelsroda:

- Weihersbach, Erbsbach, Michelsbach, Himmelsbach, Holzbach

Gemarkungen Madelungen:

- Madel

Gemarkungen Neuenhof-Hörschel und Wartha-Göringen:

- Kentelgraben, Grundbach, Michelsgraben

Gemarkungen Neukirchen:

- Böber, Madel

Gemarkungen Stockhausen:

- Holzbach, Tiefer Graben

Gemarkungen Stregda:

- Michelsbach, Mosebach, Läusegraben

Formatiert: Schriftart: 10 pt

Formatiert: Schriftart: 10 pt

Formatiert: Schriftart: 10 pt

Formatiert: Schriftart: 10 pt

Zur Problematik der Überschwemmungsgefahren und des Hochwasserschutzes wird auf den Punkt Kap. 3.7.3 verwiesen.

Formatiert: Schriftart: 11 pt

Formatiert: Abstand Nach: 6 pt,
Zeilenabstand: Mehrere 1,2 ze

Formatiert: Schriftart: 11 pt

Formatiert: Überschrift 0

Stehende Gewässer

Im Gemarkungsgebiet der Stadt Eisenach gibt es ausschließlich künstlich angestaute, durch kleinere Bäche und Gräben gespeiste stehende Gewässer, im Stadtgebiet Eisenach;

Im Stadtgebiet Eisenach:

- Siebenbornteich
- Hellteiche
- Prinzenteich und weitere Teiche im Mariental
- Knöpfelsteiche
- Teiche am Trenkelhof
- Ramsbornteich
- Gefildeteich
- Stücklekopfteiche

Insowie in den Ortsteilen:

- Hötzelsroda: Teich am Mittelshof und Teich am Dürrer Hof
- Madelungen: Dorfteich
- Neuenhof: Teiche am Schimmelsgrund
- Stedtfeld: Borntalteiche, Rangenhofteich
- Stregda: Tümpel am Mosewald
- Stockhausen: Teich an der K2A

2.2.2 Klima

Nach GREBNER/HEIDT³ Grebner/Heidt⁴ liegt das Klima des Untersuchungsgebietes Eisenach, großräumig betrachtet, zwischen ozeanischen und kontinentalen Einflüssen. Die, die Extreme beider werden nicht erreicht. Eine charakteristische Eigenschaft ist die große Veränderlichkeit der Witterung, zum Beispiel der häufige Wechsel von Tief- und Hochdruckwetter.

Für die Stadt Eisenach besteht, bedingt durch die Tallage, die Gefahr einer mangelnden Durchlüftung. Typisch ist daher die Neigung zu Inversionswetterlagen.

Die Niederschlagssummen liegen zwischen 781 und 959 mm pro Jahr, der Mittelwert beträgt 831 mm (Landesdurchschnitt: 837 mm). Im größten Teil des Stadtgebiets liegen die Werte zwischen 800 und 850 mm, nur in den Flussauen von Werra und Hörsel werden 800 mm

Formatiert: Schriftart: 10 pt

Formatiert: Schriftart: 10 pt

Formatiert: Schriftart: 10 pt

Formatiert: Schriftart: 10 pt

Formatiert: Schriftart: 10 pt

Formatiert: Schriftart: 11 pt

Formatiert: Abstand Nach: 2 pt, Zeilenabstand: Mehrere 1,2 ze

Formatiert: Schriftart: 11 pt

Formatiert: Aufgezählt (2. Ebene), Einzug: Links: 0,5 cm, Hängend: 0,5 cm, Abstand Nach: 2 pt, Zeilenabstand: Mehrere 1,2 ze, Tabstopps: 0 cm, Links + 1 cm, Listentabstopp + Nicht an 4,13 cm

Formatiert: Schriftart: 11 pt

Formatiert: Schriftart: 11 pt

Formatiert: Schriftart: 11 pt

Formatiert: Schriftart: 11 pt

Formatiert: Schriftart: 11 pt

Formatiert: Schriftart: 11 pt

Formatiert: Schriftart: 11 pt

Formatiert: Schriftart: 11 pt

Formatiert: Schriftart: 11 pt

Formatiert: Abstand Nach: 2 pt, Zeilenabstand: Mehrere 1,2 ze

Formatiert

[... [212]

Formatiert: Schriftart: 11 pt

Formatiert: Schriftart: 11 pt

Formatiert: Schriftart: 11 pt

Formatiert: Schriftart: 11 pt

Formatiert: Schriftart: 11 pt

Formatiert: Schriftart: 11 pt

Formatiert: Schriftart: 11 pt

Formatiert: Schriftart: 11 pt

Formatiert

[... [213]

Formatiert: Schriftart: 11 pt

Formatiert: Schriftart: 11 pt

Formatiert: Schriftart: 11 pt

Formatiert: Schriftart: 11 pt

Formatiert: Schriftart: 11 pt

Formatiert: Schriftart: 11 pt

Formatiert: Schriftart: 11 pt

Formatiert: Schriftart: 11 pt

Formatiert: Schriftart: 11 pt

Formatiert

[... [214]

Formatiert: Schriftart: 11 pt

Formatiert

[... [215]

³ Klimaökologisches Gutachten Eisenach vom 15.10.1995: Grebner Ing. GmbH und J.Gutenberg-Uni Mainz

⁴ Klimaökologisches Gutachten Eisenach 1995

unterschritten. Mit 850 bis 900 mm pro Jahr werden die höchsten Niederschlagsmengen im Norden und Süden des Stadtgebietes erreicht.

Die Jahresmitteltemperatur der Stadt beträgt 7,6 bis 9,0 °C und entspricht damit dem Thüringer Landesdurchschnitt. Das Jahresmittel der Sonnenscheindauer liegt bei 1.423 bis 1.444 Stunden pro Jahr. Die vorherrschende Windrichtung in freien Lagen ist Westsüdwest.^{5,6}

Formatiert: Schriftart: 10 pt

Formatiert: Schriftart: 10 pt

Formatiert: Schriftart: 10 pt

Formatiert: Schriftart: 10 pt

Formatiert: Schriftart: 10 pt

Formatiert: Schriftart: 11 pt

Formatiert: Schriftart: 11 pt

Formatiert: Schriftart: 11 pt,
Hochgestellt

Formatiert: Schriftart: 11 pt

⁵ Thüringer Landesanstalt für Umwelt und Geologie, Internetseite, „Umwelt regional“, abgerufen am 14. März 2013.

⁶ Thüringer Landesanstalt für Umwelt und Geologie: „Umwelt regional“

Klimaökologische Situation

Nach GREBNER/HEIDT stellt sich die Charakteristik der klimaökologischen Situation wie folgt dar:

Das stadtypische Klima im Stadtgebiet Eisenach

Eine erhält eine besondere Prägung erhält das stadtypische Klima Eisenachs durch die bereits erwähnte Tal- bzw. Kessellage der Stadt, die regionale und lokale Luftaustauschprozesse beeinträchtigt. Hierdurch bedingt kommt es, nicht nur in den Wintermonaten, zu einer erhöhten Schadstoffbelastung.

Allgemeine Erscheinungen des Stadtklimas sind

- geringere Einstrahlungswerte (Dunstglocke aus Aerosolen)
- höhere Temperaturen als im Freiland (Wärmespeicherung durch Bebauung, Versiegelung und verminderte Kaltluftbildung und Wärmeemissionen)
- geringere Luftfeuchte (verminderte Verdunstung durch fehlenden Pflanzenbewuchs)
- um bis zu 30 % geringere mittlere Windgeschwindigkeiten (bezogen auf das Freiland).

Die aufgeführten Klimaparameter sind Bezugsgrößen für das Lokalklima, das menschlichen Einflüssen unterliegt und besondere Relevanz für Luftaustauschprozesse (Frischlufzufuhr) sowie die Temperaturverhältnisse und die Luftfeuchtigkeit im Siedlungsraum hat. Zum Windverhalten wurden langfristige Klimadaten im Wesentlichen bestätigt. Es überwiegen Windströmungen aus Westnordwest bis Südwest sowie Ostnordost.

~~Zum Windverhalten wurden langfristige Klimadaten im wesentlichen bestätigt. Es überwiegen Windströmungen aus WNW bis SW sowie ONO.~~

Westwindwetterlagen sind gekennzeichnet von stärkeren Windströmungen und gutem Luftaustausch in der Stadt. Durch die damit verbundenen Verdunstungs- und Verwirbelungseffekte sind bisher keine dem Opel-Werk zuzuordnenden Luftbelastungen festzustellen. Vielmehr hat sich gezeigt, dass aus lufthygienischer Sicht im Westen der Stadt von den geringsten Luftbelastungen ausgegangen werden kann, während im Kern der Stadt (bedingt durch erhöhte Emissionsraten und eingeschränkte Luftaustauschprozesse) die höchsten Belastungswerte registriert wurden.

Durch die hohen Anteile westlicher Winde waren jedoch auch bei geringeren Windgeschwindigkeiten „innenstadtypische“ Luftbelastungs- und Lufttemperaturverhältnisse im östlichen Außen- und Stadtrandbereich feststellbar.

Ostwindwetterlagen (häufig in den Wintermonaten) sind meist mit geringeren Windströmungen und verminderten Luftaustauschprozessen verbunden. Daher kommt den im Osten der Stadt gelegenen unbebauten Freiflächen und der dort entstehenden Kaltluft/Frischluf eine hohe Bedeutung zu. Diese Luftmassen können aufgrund ihrer geringen Abflussdynamik im wesentlichen nur durch östliche Windströmungen klimawirksam bis in das Siedlungsgebiet verfrachtet werden.

Werden östliche Winde durch die vorhandene Bebauung um bis zu 20 % in ihrer Wirksamkeit bis zum Westteil der Stadt reduziert, beeinflusst dies den Einfluss der Baukörper

Formatiert	... [216]
Formatiert	... [217]
Formatiert	... [218]
Formatiert	... [219]
Formatiert	... [220]
Formatiert	... [221]
Formatiert	... [222]
Formatiert	... [223]
Formatiert	... [224]
Formatiert	... [225]
Formatiert	... [226]
Formatiert	... [227]
Formatiert	... [228]
Formatiert	... [229]
Formatiert	... [230]
Formatiert	... [231]
Formatiert	... [232]
Formatiert	... [233]
Formatiert	... [234]
Formatiert	... [235]
Formatiert	... [236]
Formatiert	... [237]
Formatiert	... [238]
Formatiert	... [239]
Formatiert	... [240]
Formatiert	... [241]
Formatiert	... [242]
Formatiert	... [243]
Formatiert	... [244]
Formatiert	... [245]
Formatiert	... [246]
Formatiert	... [247]
Formatiert	... [248]
Formatiert	... [249]
Formatiert	... [250]
Formatiert	... [251]
Formatiert	... [252]
Formatiert	... [253]
Formatiert	... [254]
Formatiert	... [255]
Formatiert	... [256]
Formatiert	... [257]
Formatiert	... [258]
Formatiert	... [259]
Formatiert	... [260]
Formatiert	... [261]
Formatiert	... [262]
Formatiert	... [263]
Formatiert	... [264]
Formatiert	... [265]

Formatiert ... [266]

auf Westwinde ~~auf~~ als unwesentlich ~~einordnen~~. Aus dieser Tatsache ist eine erhöhte Schutzbedürftigkeit der Frischluftzufuhr von Osten abzuleiten, die insbesondere für die beeinträchtigenden Inversionswetterlagen von Bedeutung ist.

Formatiert: Schriftart: 10 pt

Formatiert ... [267]

Formatiert: Schriftart: 11 pt

Die Inversionsobergrenze konnte im Rahmen bisheriger Datenerhebungen nicht bestimmt werden. Die Messstation am Wartenberg (Höhe ca. 250 m ü.NN) liegt aufgrund der gemessenen Luftschadstoffe noch innerhalb der städtischen Dunstglocke. Analog sind somit auch weite Teile der südlichen Stadtbereiche, die sonst eher als Klimagunstbereiche zu sehen sind, von ähnlich hohen Luftbelastungen betroffen wie die hoch verdichteten Kernstadtbezirke verdichtete Kernstadt.

Formatiert: Abstand Nach: 6 pt, Zeilenabstand: Mehrere 1,2 ze

Formatiert ... [268]

Auf der Basis gewonnener Klimadaten konnten weiterhin verschiedene Klimatope (Siedlungs- und Freiraumzonen mit vergleichbaren klimatischen Bedingungen) abgegrenzt werden.

Formatiert ... [269]

Besonders hohe Bedeutung für das Siedlungsklima kommt den an das Stadtgebiet angrenzenden Waldflächen, den innerhalb bebauter Flächen vorhandenen Kleinwäldern (z. B. Eichhölzchen) sowie Grün- und Parkflächen (Stadtpark, Karthausgarten, Friedhof, Michelskuppe und Umfeld) als klimatische Regenerations- und Ausgleichszonen zu. Positive Auswirkungen gehen auch von den im Nordosten großflächig vorhandenen, nur wenig überbauten Kleingärten und Siedlungsflächen aus. Nicht zuletzt sind auch die südlich, südwestlich und südöstlich der Kernstadt angesiedelten Villengegenden (großzügige Gärten mit hohem Grünanteil) von einem insgesamt positiven Bioklima geprägt.

Formatiert: Abstand Nach: 6 pt, Zeilenabstand: Mehrere 1,2 ze

Formatiert ... [270]

In dieser Beziehung höchste Belastungen bestehen in den Stadtzonen mit Innenstadt- und Cityklima. Hohe Emissionen, problematischer Luftaustausch, geringe nächtliche Abkühlung, hohe Schadstoffkonzentrationen (im Vergleich zum Umfeld), hohe bis sehr hohe Versiegelungsraten und geringer Vegetationsbestand sind kennzeichnend (für das Gebiet südlich der Eisenbahnlinie, zwischen ehemaliger Kammgarnspinnerei und Bahnhof, weiter begrenzt durch ansteigende Hangzüge im Südwesten und Südosten - (Linie Domstraße // Wartburgallee). Ähnliche Charakteristik weisen neue (Opel-Werk bis zur "Spicke") und ältere Gewerbe- und Industriestandorte (ehemaliges AWE-Werk) mit hoher Versiegelung und starker sommerlicher Aufheizung auf. Zwischen den genannten Extremen liegen Übergangszonen mit Stadt- bzw. Stadtrandklima.

Formatiert: Schriftart: 11 pt

Formatiert: Abstand Nach: 6 pt, Zeilenabstand: Mehrere 1,2 ze

Formatiert ... [271]

Zwischen den genannten Extremen liegen Übergangszonen mit Stadt- bzw. Stadtrandklima.

Formatiert: Schriftart: 11 pt

Abschließend ist auf die abgrenzbaren Ventilationsbahnen (Zonen für den "Lufttransport") und Frischluftschneisen hinzuweisen, den sowohl aus klimaökologischer als auch aus planerischer Sicht ein besonderes Augenmerk zukommt.

Formatiert ... [272]

Als wichtigste Frischluftschneise für die Stadt ist das Michelsbachtal zu nennen. Zum Luftaustausch und zur klimatischen Regeneration wird von einem 10,8 km² großen Kaltluftzugsgebiet Frischluft innerhalb des Talgrundes bis hin zur Ernst-Thälmann-Straße geleitet. Angrenzende Siedlungsgebiete (u. a. der Ostteil des Wohngebietes Eisenach-Nord) und das Krankenhaus werden positiv beeinflusst. Ein feststellbarer Kaltluftstau an der Nordseite des Damms der ehemaligen Autobahn bleibt aufgrund der Menge zuströmender Kaltluft unbe-

Formatiert ... [273]

Formatiert: Abstand Nach: 2 pt, Zeilenabstand: Mehrere 1,2 ze

Formatiert ... [274]

deutend. Von hoher Bedeutung sind ebenfalls das bereits erwähnte Nesselal, dem bei östlichen Strömungen besondere Funktion für die östlichen Stadtteile sowie die Innenstadt nördlich der Eisenbahn zukommt. Weitere Kaltluftströme mit jedoch geringerer Fernwirkung und Dynamik sind feststellbar

Formatiert: Schriftart: 10 pt

Formatiert ... [275]

- von der Karlskuppe Richtung Osten,
- von den Hangflächen unterhalb des Karlswaldes,
- aus dem Georgen- und Mariental sowie den dazwischen liegenden Waldflächen nach Nordosten sowie
- aus dem Stadtpark nach Westen und Norden sowie in südlichen Richtungen südlicher Richtung durch die Straßenzüge Am Wartenberg, Ebertstraße, Stresemannstraße und durch die Karolinenstraße.

Formatiert: Einzug: Links: 0,5 cm, Hängend: 0,5 cm, Abstand Nach: 2 pt, Zeilenabstand: Mehrere 1,2 ze, Tabstopps: 0 cm, Links + 1 cm, Listentabstopp + Nicht an 0,5 cm + 1,6 cm

Formatiert: Schriftart: 11 pt

Formatiert: Schriftart: 11 pt

Formatiert: Schriftart: 11 pt

Formatiert ... [276]

Von hoher Bedeutung, nicht nur für das Siedlungsklima, sind die Fließgewässerläufe von Nesse und Hörsel. Sie fungieren mit einem speziellen Mikroklima als wichtige Luftleitbahnen insbesondere während Inversionswetterlagen.

Formatiert: Schriftart: 11 pt

Formatiert: Abstand Nach: 6 pt, Zeilenabstand: Mehrere 1,2 ze

Westliches Die Hauptwindrichtung im Westlichen Randgebiet, Neuenhof-Hörschel und Wartha-Göringen

Formatiert ... [277]

Die Hauptwindrichtung ist Westen, bedingt durch das Werratal, welches hier das Mesoklima im wesentlichen Wesentlichen bestimmt. Entlang der beiden Flüsse Werra und Hörsel fließen Kaltluftströme in und durch das Planungsgebiet. Bedeutsam sind diese Ströme besonders bei Inversionswetterlagen (Winter) oder an schwülen, windlosen Sommertagen. Kaltluft entsteht durch die Abkühlung der obersten Bodenschichten und damit auch der darüber liegenden Luftschichten. Beeinflusst wird dieser Vorgang besonders durch den Bewuchs der Fläche. So entsteht über Gewässern keine Kaltluft, über Waldflächen $0,6 \text{ m}^3/\text{m}^2$ und h über Acker und Wiesen dagegen bis zu $12 \text{ m}^3/\text{m}^2$ und h (SCHIRMER, Schirmer, 1988). Das heißt also, dass die im Planungsgebiet von der Landwirtschaft genutzten Flächen die wichtigsten Versorger mit Kaltluft sind.

Formatiert: Abstand Nach: 6 pt, Zeilenabstand: Mehrere 1,2 ze

Formatiert ... [278]

Entlang des Reliefs (senkrecht zu Höhenlinien) und in Abhängigkeit von der Rauigkeit des Untergrundes fließt die Kaltluft ab und entlang des Talverlaufs weiter. Innerhalb der Kaltluftströme ist die Gefahr von Spät- und Frühfrost gesteigert.

Formatiert ... [279]

Durch Querriegel, gemeint sind d.h. senkrecht zu den Hangab- und Talwinden stehende Bebauungen, Waldstreifen, dichte Hecken oder Dämme, kommt es zum Stau von Kaltluft. Die Durchlüftung und damit die Frischluftversorgung der Siedlungsflächen wird stark beeinträchtigt.

Formatiert ... [280]

Wichtige Kaltluftentstehungsflächen im Gebiet sind die Wiesen und Äcker westlich und südlich von Göringen, die landwirtschaftlich genutzten Flächen im Süden und Osten von Neuenhof und natürlich die Werraau, in der eine große Menge an Kaltluft entsteht, aber aufgrund des geringen Gefälles nur langsam abfließt.

Formatiert: Abstand Nach: 6 pt, Zeilenabstand: Mehrere 1,2 ze

Formatiert ... [281]

Östliches Im Östlichen Randgebiet, und Stockhausen

Formatiert ... [282]

ist die Hauptwindrichtung ist Westebefalls Westen. Wichtige Kaltluftentstehungsgebiete sind die Ackerflächen im Norden der Gemarkung. Sie übernehmen in Ortsnähe eine bedeutende Funktion für die Frischluftproduktion und -zufuhr für die Siedlungsgebiete.

Formatiert: Abstand Nach: 6 pt, Zeilenabstand: Mehrere 1,2 ze

Formatiert ... [283]

Durch die Ansiedlung von Gewerbeflächen oberhalb der Ortslage ist mit einem zunehmenden Aufkommen einer Immissionsbelastung innerhalb der Mischgebietsflächen zu rechnen.

Klimatologisch besonders bedeutsam ist das Nesselal als Ventilations- und Belüftungsbahn für die Kernstadt. Neben Schadstoffverdünnung kommt es durch den vorhandenen Baumbestand auch zu einer Filterfunktion.

Um langfristig eine Veränderung des Mesoklimas mit entsprechenden Folgen für das Bioklima im Raum Eisenach auszuschließen, sind die als Kaltlufttransportflächen bedeutenden Täler wie das Hörsetal, das Nesselal und das Michelsbachtal von Erschließungsmaßnahmen und Bebauung weitestgehend freizuhalten. Große Bedeutung für den Stadtbereich von Eisenach haben aber auch die südlichen Seitentäler der Hörsele im Bereich des Kohlberges und des Mosebachs.

Deshalb sollte bei der Bebauung in diesen empfindlichen Bereichen vor allem in Gewerbegebieten die Längsausrichtung der Gebäude möglichst in Fließrichtung der Kaltluft erfolgen.

2.3 Historische und Siedlungsgeschichtliche Stadtgeschichtliche Entwicklung Eisenachs ⁷

Historische Entwicklung von Eisenach ⁸

Die älteste Siedlung im Bereich der Stadt Eisenach war Alt-Eisenach, das östlich der Stadt bei den Flurnamen "An der Peterskirche" und "Altstadt" lag. Dort wurden Grundmauern von Gebäuden mit einem runden Turm gefunden. In Alt-Eisenach führte die "Weinstraße" vom Gebirge herab durch die Hörsele und stieg die jenseitigen Hänge des Tales hinauf.

2.3.1 Mit den Anfängen der Erste Siedlung und Marktstadt

Prädestiniert für die Errichtung einer Siedlung durch das Zusammentreffen dreier Fernhandelsstraßen werden die Anfänge des hochmittelalterlichen Stadt wird Eisenachs Mitte des 12. Jahrhunderts gerechnet. Als Ansatzpunkt datiert. Keimzelle der mittelalterlichen Siedlung wird war, der auf einer Dreiecksfläche angelegte Sonnabendmarkt (heute Karlsplatz) vor der Nikolaikirche angesehen. Nach einer Überlieferung ist ein bei der Nikolaikirche bezeugter Jahrmarkt von Homburg bei Langensalza nach Eisenach verlegt worden. Im Weiteren wurden die regelmäßigen Blöcke angelegt, die mit Judengasse und Goldschmiedengasse die Verbindung zwischen Sonnabendmarkt und dem großen, rechteckigen Mittwochsmarkt herstellen.

Topografisch ein. Ein eigenes Viertel bilden bildete die Häuserbebauung am Frauenberg mit der 1246 genannterstmals erwähnten Marienkirche als Mittelpunkt. Auf dem Plan vor

⁷ nach Patze 1988 und Reiß 2006

⁸ -Auszüge aus: Handbuch der historischen Stätten, 9. Bd., Thüringen, Herausgegeben von Dr. Hans PATZE, Alfred Kröner Verlag, Stuttgart 1988

Formatiert: Schriftart: 10 pt

Formatiert: Schriftart: 10 pt

Formatiert: Schriftart: 10 pt

Formatiert: Schriftart: 10 pt

Formatiert: Schriftart: 10 pt

Formatiert: Schriftart: 11 pt

Formatiert: Schriftart: 11 pt

Formatiert: Schriftart: 11 pt

Formatiert: Abstand Nach: 6 pt,
Zeilenabstand: Mehrere 1,2 ze

Formatiert: Schriftart: 11 pt

Formatiert: Schriftart: 11 pt

Formatiert: Schriftart: 11 pt

Formatiert: Schriftart: 11 pt

Formatiert: Schriftart: 11 pt

Formatiert: Schriftart: 11 pt

Formatiert: Schriftart: 11 pt

Formatiert: Schriftart: 11 pt

Formatiert: Schriftart: 11 pt

Formatiert: Abstand Nach: 6 pt,
Zeilenabstand: Mehrere 1,2 ze

Formatiert: Schriftart: 11 pt

Formatiert: Schriftart: 11 pt

Formatiert: Schriftart: 11 pt

Formatiert: Schriftart: 11 pt

Formatiert: Schriftart: 11 pt

Formatiert: Schriftart: 11 pt

Formatiert: Schriftart: 11 pt

Formatiert: Schriftart: 11 pt

Formatiert: Schriftart: 11 pt

Formatiert: Schriftart: 11 pt

Formatiert: Schriftart: 11 pt

Formatiert: Schriftart: 11 pt

Formatiert: Schriftart: 11 pt

Formatiert: Schriftart: 11 pt

Formatiert: Schriftart: 11 pt

Formatiert: Abstand Nach: 6 pt,
Zeilenabstand: Mehrere 1,2 ze

Formatiert: Schriftart: 11 pt

~~ihr vorgelagerten Platz wurden Wochen- und Jahrmärkte ebenfalls Märkte abgehalten. Einen dritten Siedlungskern bildete der rechteckig angelegte Mittwochsmarkt (heute Markt), der bald durch Judengasse (die heutige Karlstraße) und Goldschmiedengasse mit dem Sonnabendmarkt verbunden wurde. Der Jakobsplan nördlich des Marktes bildete einen weiteren Siedlungskern, jedoch ohne Marktfunktion.~~

~~Die 1283 erwähnte Stadtmauer, die auch nicht mit Häusern bebautes Gelände umschloss, bildete ein Dreieck.~~

~~Die erstmals 1283 erwähnte Stadtmauer umschloss mit rund 3.000 Metern Länge und fünf Toren anfangs auch unbebautes Gelände. Die junge Marktstadt wuchs teilweise organisch, teilweise planmäßig. Innerhalb von sechs Jahrhunderten füllten sich die Flächen zwischen den vier Siedlungskernen und der Stadtmauer. 1837 hatte Eisenach rund 9.300 Einwohner und etwa 1.300 Wohngebäude, die Stadt wuchs über die Befestigungsanlagen hinaus.~~

~~Ab Ende des 18. Jh. Jahrhunderts wurden die ersten Manufakturen, Walkmühlen und Färbereien gegründet. 1812 entstand eine Spinnerei, 1835 eine Bleiweiß- und Farbfabrik, 1868 eine Herdfabrik. Durch Ansiedlung zahlreicher weiterer Fabriken entwickelte sich Eisenach zur Industriestadt, deren Bild später vor allem durch die 1898 von Eckhardt gegründete Fahrzeugfabrik geprägt wurde. 1894 hatte Eisenach bereits 24.300 Einwohner. Der Industrialisierungsprozess wurde begünstigt durch die Anbindung an das Schienennetz: 1847 mit der Anbindung nach Halle, kurz darauf nach Gerstungen und die Hessische Bahn und 1858 Richtung Meiningen und Coburg. Auch der Straßenverkehr erhielt nach dem Ausbau der Frankfurter Straße und der Thüringer Waldstraße (1816-18) über die Hohe Sonne erheblichen Aufschwung.~~

~~Der Verkehr erhielt nach dem Ausbau der Frankfurter und Thüringer Waldstraße (1816-18) über die "Hohe Sonne" erheblichen Aufschwung. 1847 wurde die Stadt an die Thüringer Eisenbahn angeschlossen, die zunächst nur bis Eisenach verkehrte. Seit 1858 war sie mit der Werra-Bahn verbunden.~~

2.3.2 Siedlungsgeschichte Industrielles Wachstum und begrenzter Raum

Von Städtebau und stadtplanerische Entwicklung

~~Von Städtebauplanung Stadtplanung, im weitesten Sinne also auch Flächennutzungsplanung, kann man in Eisenach seit dem Ende des 19. Jahrhunderts sprechen. Im Zuge einer Verwaltungsreorganisation entstand 1885 das Bauamt mit folgenden wesentlichen Bereichen: Hochbau, Stadtbauplan, Stadterweiterung, Baupolizei, Straßenbau, Wasserbau, Gartenbau, Brückenbau und Ökonomieverwaltung (ähnlich dem Stadtbauhof). Aus dieser Struktur geht klar die Zielstellung des Bauamtes hervor, die also auch Stadtplanung umfasst. Während bis dahin die Stadt planlos, allerdings auch recht bescheiden, wuchs, begann nun eine Phase bewusster Planung, die allerdings auf bestimmte, überschaubare, geographisch klar begrenzte Gebiete, meist Straßenzüge, beschränkt blieb.~~

Formatiert: Schriftart: 10 pt

Formatiert: Schriftart: 10 pt

Formatiert: Schriftart: 10 pt

Formatiert: Schriftart: 10 pt

Formatiert: Schriftart: 10 pt

Formatiert: Schriftart: 11 pt

Formatiert: Schriftart: 11 pt

Formatiert: Schriftart: 11 pt

Formatiert: Schriftart: 11 pt

Formatiert: Abstand Nach: 6 pt, Zeilenabstand: Mehrere 1,2 ze

Formatiert: Schriftart: 11 pt

Formatiert: Schriftart: 11 pt

Formatiert: Schriftart: 11 pt

Formatiert: Schriftart: 11 pt

Formatiert: Schriftart: 11 pt

Formatiert: Schriftart: 11 pt

Formatiert: Abstand Nach: 6 pt, Zeilenabstand: Mehrere 1,2 ze

Formatiert: Schriftart: 11 pt

Formatiert: Schriftart: 11 pt

Formatiert: Schriftart: 11 pt

Formatiert: Schriftart: 11 pt

Formatiert: Schriftart: 11 pt

Formatiert: Schriftart: 11 pt

Formatiert: Schriftart: 11 pt

Formatiert ... [284]

~~Bewusste~~ Während Eisenach bis dahin ohne systematische Planung – allerdings auch recht bescheiden – wuchs, begann nun eine Phase bewusster Planung. Diese blieb jedoch zunächst auf einzelne überschaubare, geographisch klar begrenzte Gebiete, meist Straßenzüge, beschränkt. Gezielte Planung und Erschließung lag etwa dem Südviertel – seit dem letzten Drittel des 19. Jahrhunderts – zugrunde. Das älteste, allerdings nicht überlieferte Aktenstück „Bebauungsplan – südlicher Teil“ ist datiert von 1874.

Formatiert: Schriftart: 10 pt

Formatiert ... [285]

Auch nördlich der Eisenbahn, im Zusammenhang mit der Schaffung von Wohnraum für die Arbeiter der Fahrzeugfabrik Eisenach sowie der Kammgarnspinnerei, wurde seit der Jahrhundertwende Beginn des 20. Jahrhunderts nach Plan gebaut. Städteplanung im weiteren Sinne, also Schaffung von Industrieansiedlungen, Entwicklung von Infrastrukturen, räumliche Erweiterung des Stadtgebietes und Bildung von Kulturräumen, gab es in Eisenach seit dem Ende des ersten Weltkrieges.

Formatiert: Abstand Nach: 6 pt, Zeilenabstand: Mehrere 1,2 ze

Formatiert ... [286]

Es entwickelte sich Seit Beginn des 20. Jahrhunderts entstand ein Spannungsfeld zwischen den Versuchender Bestrebung, Eisenach zu einer Kurstadt werden zu lassen entwickeln, und der Realität zunehmender Industrieansiedlungen bzw. dem Ausbau bestehender Unternehmen innerhalb des Stadtgebietes. Beides ließ sich offenbar unter den damaligen Verhältnissen nicht miteinander vereinen. Bereits beim Verlassen des Bahnhofs traf der Blick des Besuchers auf die Fabrikanlagen der „Chemischen Werke Arzberger, Schöpff u. Co.“ Vermutlich deshalb schloß der Kurbadbetrieb. Die Kurstadtbemühungen verliefen nach anfänglichem Erfolg und trotz weitreichender Anstrengungen in den 1920-30er Jahren ein. Aber nur schleppend. Neben einer räumlichen und organisatorischen Zersplitterung des Kurbetriebs sowie der Bäderkonkurrenz im Umland könnte auch die Industriebetriebe nahmen oft nicht die gewünschte Entwicklung. Im Zuge der Konzentration des Kapitals wurden sie aber meist zu Filialbetrieben größerer Konzerne (z. B. Nähe zur wachsenden Industrie (Kammgarnspinnerei 1906, Fahrzeugfabrik 1921)–) eine Ursache des Scheiterns der Kurstadt Eisenach gewesen sein.

Formatiert ... [287]

Seit etwa 1918/20 wurde den Stadtverantwortlichen das Dilemma der geographischen Lage bzw. begrenzten räumlichen Entwicklungsmöglichkeiten für Eisenach aufgrund der geographischen Beschränkung Eisenachs bewusst. topografischen Gegebenheiten offensichtlich. Die Industrie benötigte weitere Ansiedlungsflächen und die Bevölkerungsexplosion der Stadt starke Bevölkerungszunahme im Zusammenhang mit der Industrieentwicklung zwischen 1890 und 1920 machte forcierten Wohnungsbau notwendig. Parallel dazu war wurde die Entwicklung der Infrastruktur (Straßen / notwendig: neben Straßenbau und der Versorgung mit Strom, Gas, Wasser / Projektentstand auch die Projektidee einer Schiffbarmachung der Werra mit zugehörigem Hafen für Eisenach. Aufgrund der geografischen Lage des Stadtgebietes und der naturräumlichen Restriktionen des Thüringer Waldes waren den flächenintensiven Industrie- und Wohnungsbauerweiterungen jedoch Grenzen gesetzt. Die Lage der Stadt bestimmte die strukturelle und funktionelle Entwicklung. –u.a.m.) notwendig. So siedelten sich in Eisenach die Gewerbe- und Wohnstandorten entlang der Eisenbahntrasse in einer bandartigen Ost-West-Ausdehnung an. Vorstöße zwischen 1920 und 1950, um Abhilfe suchte man durch Eingemeindungen zu schaffen (zwischen 1920 und 1950 gab es zahlreiche diesbezügliche Vorstöße), die jedoch, blieben fast ausnahmslos nicht von Dauer blieben.

Formatiert ... [288]

Formatiert ... [289]

Formatiert: Schriftart: 10 pt

~~Diese beiden Problemfelder ständig im Blick. In der Folge unterlag die Städteplanung Stadtplanung stets räumlichen Zwängen, die durch unterschiedliche ideologische und planerische Grundauffassungen der verschiedenen politischen Systeme noch ergänzt wurden. Bis Ende der 30er/1930er Jahre konnte sich die Industrie relativ problemlos auf vorhandenem Gelände ausweiten, ohne die Stadtplanung grundsätzlich negativ zu beeinflussen. Doch bereits mit dem Bau des zu BMW gehörigen Flugmotorenwerkes Dürrer Hof (1938) wurde deutlich, dass der Raum in der Stadt erschöpft war. Natürlich spielten bei diesem Neubau auch militärstrategische Erwägungen (Schutz vor Bombenangriffen) eine Rolle. Seit Ende der 30er/1930er Jahre führte die Stadt auch Verhandlungen mit der Firma Siegle & Co. (neuerdem neuen Eigentümer der Farbenfabrik „Arzberger, Schöpff & Co.“). Man wollte zwar das Werk in Eisenach behalten, dochhalten, jedoch nicht an diesem Standort. Eine Alternative am Bahnhof, gleichwohl konnte die Stadt aus räumlichen Gründen aber auch nicht bietenkeine Alternativfläche anbieten. 1967 schließlich wurden die Fabrikanlagen endgültig abgerissen. Seit 1977 erschloss sich das Automobilwerk neue Industrieflächen außerhalb der Kernstadt am Gries. Es bleibt offen, ob die Industrieentwicklung anders verlaufen wärenwäre, wenn die Stadt bessere räumliche Bedingungen hätte anbieten können. Dagegen sprechen in der Zeit nach 1945 vor allem wohl politische Erwägungen, die einen Ausbau Eisenachs als Industriestandort in unmittelbarer Grenznähe kaum zuließen.~~

Formatiert ... [290]

Formatiert: Abstand Nach: 6 pt, Zeilenabstand: Mehrere 1,2 ze

~~Auch der Wohnungsbau unterlag den räumlichen Zwängen. Dessen ungeachtetGleichwohl hatte die Stadtplanung auf diesem Gebiet die Stadtplanung wohl die größten Erfolge vorzuweisen. Durchaus attraktive Attraktive Wohngebiete entstanden: Am Wartenberg (ab 1926), am Trenkelhof (ab 1932), am Kirschberg (ab 1936), am Siebenborn (ab 1936) sowie die BMW-Siedlung am Michelsbach (ab 1935/36). Bereits damals geplant war die Bebauung des Petersberges, was der beginnende Krieg jedoch verhinderte. Auch das heutige Eisenach-Nord wurde in die städtebaulichen Planungen bereits mit einbezogen. Zumindest hat man die Stregdaer Mulde wurde bei den Eingemeindungsanträgen stets als notwendiges Wohnungsbauland deklariert. Ein weiteres Problem im Zusammenhang mit städtebaulicher Planung wurde seit Mitte der 30er Jahr der Bau der Reichsautobahn.~~

Formatiert: Schriftart: 11 pt

Formatiert: Abstand Nach: 6 pt, Zeilenabstand: Mehrere 1,2 ze

Formatiert ... [291]

2.3.3 Stadtentwicklung in der Nachkriegs- und Nachwendezeit

~~Nach Ende des Krieges, der manches von dem zerstörte, was vorher geplant und gebaut worden war, konzentrierten sich die Bemühungen der Stadtplaner vor allem auf den Wohnungsbau. Es entstanden neue, der Ideologie und der Leistungsfähigkeit des politischen Systems entsprechende Siedlungen: Ernst-Thälmann-Straße (1958—1966), Am Petersberg (1976—1978), Eisenach-Nord (1978—1988) und Goethestraße (1976—), teilweise unter vorherigem Abriss historischer Bausubstanz.~~

Formatiert: Schriftart: 11 pt

Formatiert: Abstand Nach: 6 pt, Zeilenabstand: Mehrere 1,2 ze

Formatiert ... [292]

~~Der Schwerpunkt der Stadtentwicklung lag ab 1989 beim Erhalt und der Sanierung der städtischen – und dörflichen Strukturen. 1994 erfolgte die Eingemeindung von Dörfern und Orten im Westen, Norden und Osten Eisenachs: Göringen, Wartha, Neuenhof, Hörschel, Stedtfeld,~~

Formatiert ... [293]

Madelungen, Stregda, Neukirchen, Berteroda, Hötzelsroda und Stockhausen. In der Kernstadt und in den Ortsteilen wurde ab den frühen 1990er Jahren begonnen, mit erheblichen Aufwendungen die öffentlichen Räume aufzuwerten. Private Grundstückseigentümer haben saniert, ihre Gebäude saniert, Lücken wurden geschlossen und das Gesamtbild hat verbesserte, sich in vielen Stadtbereichen und auch in den Ortsteilen wesentlich verbessert.

In der Kernstadt wurden die neuen Wohngebiete „Karlskuppe“ und „Am Wartenberg“ entwickelt. In den Ortsteilen Göringen, Stregda, Neukirchen, Hötzelsroda und Stockhausen entstanden weitere Wohngebiete.

2.4 Stadträumliche Gliederung

Für die Bewertung der historischen Entwicklung der Stadt, die Untersuchung ihrer heutigen Situation und die Planung ihrer künftigen Entwicklung ist es hilfreich, die Stadt in Teilräume zu gliedern. Diese Teilräume bestimmen sich werden bestimmt durch charakteristische Merkmale und grenzen sich gegeneinander durch ihre Verschiedenheit ab.

Diese Teilräume werden, sie sind geprägt durch ihre maßgebliche Entstehungszeit und die daraus abgeleiteten vorherrschenden resultierenden räumlichen und baulichen Strukturen. Die vorherrschenden Nutzungen und Funktionen haben die Teilräume weiter in ihrer Entwicklung bestimmt. Laut dem Integrierten Stadtentwicklungskonzept (2002) ist Eisenach in die nachfolgend dargestellten Teilräume (Strukturräume) untergliedert.

Laut SEK⁹ ist Eisenach in folgende Teilräume (Strukturräume) zu gliedern:

- Altstadtstruktur auf historischem Grundriss (geschlossene Blockbebauung)
- Gründerzeitliche Baustruktur (nahezu geschlossene Bauweise mit kleinteiligem Gewerbe)
- Villenartige Baustruktur (mehrgeschossig)
- Plattenbaustruktur (Industrielle Bauweise der 60, 70, 80er Jahre)
- Einzel- und Reihenhausstruktur (mit mehrgeschossigen Ergänzungen)
- Gemengelage
- Ländliche Siedlungsstruktur.

Altstadtstruktur (auf historischem Grundriss)

Die Baustruktur des Stadtzentrums sowie entlang der Katharinen-Katharinenstraße und Frankfurter Straße besteht im Wesentlichen aus den bereits im 12. Jahrhundert angelegten Straßen und

Platzbereichen. Zu großen Teilen ist hier noch das Plätzen. Das historische Parzellenbild und ist hier vielerorts noch ablesbar, die Vielfältigkeit der Baukultur der vergangenen Jahrhunderte ist erkennbar. Das gesamte Stadtzentrum setzt sich aus einer kleinteiligen

Formatiert: Schriftart: 10 pt

Formatiert: Schriftart: 10 pt

Formatiert: Schriftart: 10 pt

Formatiert: Schriftart: 10 pt

Formatiert: Schriftart: 10 pt

Formatiert: Schriftart: 11 pt

Formatiert: Schriftart: 11 pt

Formatiert: Schriftart: 11 pt

Formatiert: Schriftart: 11 pt

Formatiert: Schriftart: 11 pt

Formatiert: Schriftart: 11 pt

Formatiert: Schriftart: 11 pt

Formatiert: Schriftart: 11 pt

Formatiert: Abstand Nach: 6 pt,
Zeilenabstand: Mehrere 1,2 ze

Formatiert: Schriftart: 11 pt

Formatiert: Schriftart: 11 pt

Formatiert: Schriftart: 11 pt

Formatiert: Schriftart: 11 pt

Formatiert: Schriftart: 11 pt

Formatiert: Schriftart: 11 pt

Formatiert: Schriftart: 11 pt

Formatiert: Schriftart: 11 pt

Formatiert: Schriftart: 11 pt

Formatiert: Abstand Nach: 6 pt,
Zeilenabstand: Mehrere 1,2 ze

Formatiert: Schriftart: 11 pt

Formatiert: Schriftart: 11 pt

Formatiert: Schriftart: 11 pt

Formatiert: Schriftart: 11 pt

Formatiert: Schriftart: 11 pt

Formatiert: Nicht unterstrichen

Formatiert: Überschrift 0

Formatiert: Schriftart: 11 pt

Formatiert: Schriftart: 11 pt

Formatiert: Schriftart: 11 pt

Formatiert: Schriftart: 11 pt

Formatiert: Schriftart: 11 pt

Formatiert: Schriftart: 11 pt

Formatiert: Schriftart: 11 pt

Formatiert: Schriftart: 11 pt

Formatiert: Schriftart: 11 pt

Formatiert: Schriftart: 11 pt

Formatiert: Schriftart: 11 pt

Formatiert: Schriftart: 11 pt

Formatiert: Schriftart: 11 pt

Formatiert: Schriftart: 11 pt

Formatiert: Schriftart: 11 pt

⁹ -Integriertes Stadtentwicklungskonzept 2002

Formatiert ... [294]

Nutzungsmischung ~~aus~~ von Wohnen, Einzelhandel, Dienstleistungen und Verwaltung zusammen.

Formatiert: Schriftart: 10 pt

Formatiert ... [295]

Das mittelalterlich geprägte Stadtzentrum weist ~~viele~~ zahlreiche sehenswürdige Besonderheiten, ~~u.a. auf, unter anderem~~ den Markplatz mit barockem Residenzschloss, ~~Renaissancerathaus und frühgotischer~~ das Renaissance-Rathaus, die frühgotische Georgenkirche ~~und~~ das Lutherhaus sowie das Bachhaus ~~auf~~.

Formatiert: Abstand Nach: 6 pt, Zeilenabstand: Mehrere 1,2 ze

Formatiert ... [296]

Gründerzeitstruktur

Formatiert: Nicht unterstrichen

Formatiert: Überschrift 0

1898 wurde nördlich der Eisenbahn auf einem weitläufigen Areal die erste Fahrzeugfabrik Eisenachs gegründet. Unmittelbar westlich angrenzend entstand zur Deckung des Wohnbedarfs der Fabrikarbeiter ein dichtes Quartier aus mehrgeschossigen Mietshäusern in geschlossener Bauweise. Gleichzeitig siedelten sich hier kleinere und mittlere Gewerbebetriebe an. So entstand im Bereich zwischen

Formatiert ... [297]

Bahntrasse und Hörsel eine Nutzungsmischung mit geschlossener Blockrandbebauung und kleinteiligen Gewerbeeinheiten.

Formatiert: Schriftart: 11 pt

Östlich der Fahrzeugfabrik entstanden Anfang des 20. Jahrhunderts weitere gründerzeitliche Strukturen sowie Mehrfamilienhäuser in gehobenem Standard.

Formatiert: Abstand Nach: 6 pt, Zeilenabstand: Mehrere 1,2 ze

Formatiert ... [298]

~~Aufgrund der geografischen Lage des Stadtgebietes und der naturräumlichen Restriktionen des Thüringer Waldes waren den flächenintensiven Industrie- und Wohnungsbauerweiterungen Grenzen gesetzt. Die Lage der Stadt bestimmte die strukturelle und funktionelle Entwicklung. Eisenach siedelte sich mit seinen Gewerbe- und Wohnstandorten entlang der Eisenbahntrasse in einer bandartigen Ost-West-Ausdehnung an.~~

Formatiert: Schriftart: 11 pt

Villenartige Baustruktur

Formatiert: Nicht unterstrichen

Formatiert: Überschrift 0

Die Bebauung der Südstadt stellt ein bedeutendes Ensemble der Villenarchitektur des Historismus und des Jugendstils in landschaftlich exponierter Lage dar. Das Gebiet ist durch eine lockere Bebauung separat stehender, mehrgeschossiger Wohnvillen mit hoher Durchgrünung gekennzeichnet. Vielfältige Blickbeziehungen von und zur Wartburg machen zudem den Reiz des gesamten Ensembles aus. Dieses Gebiet stellt sich als sehr stabil dar. Es besteht allerdings ein Sanierungsstau der öffentlichen Erschließungsanlagen wie Straßen, Fußwegeverbindungen, Treppenanlagen und Stützmauern.

Formatiert: Schriftart: 11 pt

Formatiert: Abstand Nach: 6 pt, Zeilenabstand: Mehrere 1,2 ze

Formatiert ... [299]

Plattenbaustruktur

Formatiert: Nicht unterstrichen

Formatiert: Überschrift 0

Ab 1958 begann die Errichtung von Neubaugebieten in Plattenbauweise. Es entstanden zwei größere Neubaugebiete im Nordwesten und drei kleinere Gebiete im Stadtzentrum sowie westlich und östlich der Stadt. Zwischen 1958 und 1966 ~~entstand~~ wurde im Nordwesten der Stadt südlich des Kasernengeländes ~~im Nordwesten der Stadt~~ an der Ernst-Thälmann-Straße das erste größere Plattenbaugebiet ~~errichtet~~. Es zeichnet sich durch ~~eine~~ hohe Durchgrünung, ~~eine~~ durchgängige Viergeschossigkeit und insgesamt durch ~~eine~~ geringere Bebauungsdichte aus. Als größter komplexer Wohnstandort wurde in den ~~80er~~ 1980er Jahren das Gebiet Eisenach-Nord als eigenständig funktionierender Satellitenstadtteil ohne räumlichen Zusammenhang zum Stadtzentrum erbaut.

Formatiert: Schriftart: 11 pt

Formatiert: Abstand Nach: 6 pt, Zeilenabstand: Mehrere 1,2 ze

Formatiert ... [300]

Einzel- und Reihenhausstruktur

Nördlich der Hörsel entstanden am Wartenberg seit etwa 1926 vorwiegend zweigeschossige Einzel- und Doppelhäuser. Entlang der Hauptachsen überwiegt eine geschlossene drei- bis viergeschossige Bebauung. In Richtung Palmental geht sie in kompakte Einzelhäuser, teilweise mit Villencharakter, über. Durch die Südhanglage, die vorhandene Kleingliedrigkeit sowie den hohen Grünanteil zählt dieser Bereich zu den bevorzugten Wohnlagen der Stadt.

Seit Anfang der ~~30er~~1930er Jahre entstanden westlich (Siebenborn, Kirschberg) und östlich (Hofferbertaue) des Stadtrandes weitere Kleinsiedlungsgebiete. ~~Diese sind, die~~ durch klare Parzellierung und kleingliedrige Bebauung mit eingeschossigen Einzel- und Doppelhäusern gekennzeichnet.

~~sind.~~ Das größte nach 1990 entstandene Baugebiet ~~-, die~~ Karlskuppe ~~-,~~ liegt im Nordwesten der Kernstadt. Hier entstand eine Mischung aus Einzelhäusern und mehrgeschossiger Bebauung in Verbindung mit einem Versorgungszentrum.

Formatiert: Schriftart: 10 pt

Formatiert: Schriftart: 10 pt

Formatiert: Schriftart: 10 pt

Formatiert: Schriftart: 10 pt

Formatiert: Schriftart: 10 pt

Formatiert: Nicht unterstrichen

Formatiert: Überschrift 0

Formatiert: Schriftart: 11 pt

Formatiert: Abstand Nach: 6 pt, Zeilenabstand: Mehrere 1,2 ze

Formatiert: Schriftart: 11 pt

Formatiert: Schriftart: 11 pt

Formatiert: Schriftart: 11 pt

Formatiert: Schriftart: 11 pt

Formatiert: Abstand Nach: 6 pt, Zeilenabstand: Mehrere 1,2 ze

Formatiert: Schriftart: 11 pt

Formatiert: Schriftart: 11 pt

Formatiert: Schriftart: 11 pt

Formatiert: Schriftart: 11 pt

Formatiert: Schriftart: 11 pt

Formatiert: Überschrift 0

Gemengelage

Östlich der Stadt befindet sich entlang der Bahn eine größere Gemengelage aus Wohn- und Mischgebieten. Die Quartiere entlang der Ausfallstraßen sind durch geschlossene mehrgeschossige Wohnbebauung mit einer Durchmischung von Gewerbe- und Dienstleistungsbetrieben und größeren und kleineren Geschäftseinheiten gekennzeichnet. Teilweise ist die Leerstandsquote in den Bereichen entlang der Bahn sehr hoch.

Ländliche Siedlungsstruktur

Die die Kernstadt umgebenden Ortsteile Berteroda, Madelungen, Neuenhof- Hørschel, Neukirchen und Wartha-Göringen stellen sich als typische Dörfer mit einer ausschließlich ländlich geprägten Siedlungsstruktur dar.

Die Ortsteile Hötzelsroda, Stedtfeld, Stockhausen und Stregda sind teilweise ländlich geprägte Dörfer, die jedoch größere Neubaugrundstücke mit klar parzellierten Grundstücken und typischen Einzel- und Reihenhausstrukturen besitzen. Weiterhin wurden hier nach 1990 größere Gewerbegebiete ausgewiesen.

Weiterhin wurden hier nach 1990 größere Gewerbegebiete ausgewiesen.

2.5 Verkehrssituation

Seit Anfang des 19. Jahrhunderts wurden durch Ausbaumaßnahmen die Fernverkehrswege in Ost-West- und Nord-Süd-Richtung erheblich verbessert.

ausgebaut. Hinzu kam Mitte des 19. Jahrhunderts der Anschluss an das Eisenbahnnetz. Damit wurde die Stadt Eisenach zu einem wichtigen Verkehrsknotenpunkt.

Mit dem Anschluss an das Autobahnnetz vervollständigte sich die überörtliche Anbindung und verschaffte der Stadt für die wirtschaftliche Entwicklung erhebliche Impulse.

Straßenverkehr

Die überregionale Anbindung Eisenachs erfolgt über die Bundesautobahn BAB 4 (Dresden-Kirchheim). Die neue BAB 4 Nordumfahrung der BAB 4 um Eisenach wurde im Januar 2010 in beiden Richtungen für den Verkehr freigegeben. An der Autobahn verfügt Eisenach über zwei Hauptanschlussstellen, welche außerhalb des Plangebietes liegen. Die alte Trasse der BAB 4 im Stadtgebiet wurde zur Bundesstraße (B 19, B 84, B 88). Durch die verbliebenen drei Anschlussstellen Ost, Mitte und West besteht kann der Verkehr über diese Trasse zur BAB 4 geleitet werden.

Die alte Trasse der BAB 4 im Stadtgebiet ist jetzt die Bundesstraße (B19/B84). Durch die verbliebenen drei Anschlussstellen Ost, Mitte und West kann der Verkehr gut über diese Trasse zur eigentlichen BAB 4 geleitet werden.

Als Hauptverkehrsstraßen im Stadtgebiet dienen die Frankfurter Straße / Kasseler Straße (B 84), die Wartburgallee / Bahnhofstraße (B 19), die Ost-West-Verbindung über die Rennbahn

- Formatiert: Schriftart: 10 pt
- Formatiert: Schriftart: 10 pt
- Formatiert: Schriftart: 10 pt
- Formatiert: Schriftart: 10 pt
- Formatiert: Schriftart: 10 pt
- Formatiert: Nicht unterstrichen
- Formatiert: Schriftart: 11 pt
- Formatiert: Abstand Nach: 6 pt, Zeilenabstand: Mehrere 1,2 ze
- Formatiert: Schriftart: 11 pt
- Formatiert: Schriftart: 11 pt
- Formatiert: Schriftart: 11 pt
- Formatiert: Schriftart: 11 pt
- Formatiert: Nicht unterstrichen
- Formatiert: Überschrift 0
- Formatiert: Schriftart: 11 pt
- Formatiert: Schriftart: 11 pt
- Formatiert: Schriftart: 11 pt
- Formatiert: Schriftart: 11 pt
- Formatiert: Schriftart: 11 pt
- Formatiert: Abstand Nach: 6 pt, Zeilenabstand: Mehrere 1,2 ze
- Formatiert: Schriftart: 11 pt
- Formatiert: Schriftart: 11 pt
- Formatiert: Schriftart: 11 pt

- Formatiert: Schriftart: 11 pt
- Formatiert: Schriftart: 11 pt
- Formatiert: Schriftart: 11 pt
- Formatiert: Schriftart: 11 pt
- Formatiert: Schriftart: 11 pt
- Formatiert: Schriftart: 11 pt
- Formatiert: Abstand Nach: 6 pt, Zeilenabstand: Mehrere 1,2 ze
- Formatiert: Schriftart: 11 pt
- Formatiert: Nicht unterstrichen
- Formatiert: Überschrift 0
- Formatiert: Schriftart: 11 pt
- Formatiert: Abstand Nach: 6 pt, Zeilenabstand: Mehrere 1,2 ze
- Formatiert: Schriftart: 11 pt
- Formatiert: Schriftart: 11 pt
- Formatiert: Schriftart: 11 pt
- Formatiert: Schriftart: 11 pt
- Formatiert: Schriftart: 11 pt

- Formatiert: Schriftart: 11 pt
- Formatiert: Schriftart: 11 pt
- Formatiert: Schriftart: 11 pt

Clemensstraße und Gothaer Straße sowie die Nord-Innenstadt-Verbindung über die Mühlhäuser Straße.

Von Norden ist die Stadt über die L1016 aus Richtung Mühlhausen zu erreichen.

Die Anbindung des Verkehrs der B19B 19 an das Autobahnnetz weist Defizite auf und führt im Bereich der Südstadt und des südöstlichen Stadtzentrums zu erheblichen Verkehrsbelastungen und -behinderungen.

Innerhalb der Innenstadt liegen weder klassifizierte Straßen noch Straßen, die eine Aufgabe als Hauptverkehrs- oder Verkehrsstraße im Netz übernehmen sollen. In den ~~quartierinternen~~quartiersinternen Hauptsammelstraßen verläuft jedoch neben dem Ziel- und Quellverkehr in erheblichem Umfang auch Durchgangsverkehr, der als Schleichverkehr die Innenstadtstraßen nutzt.

Formatiert: Schriftart: 10 pt

Formatiert: Schriftart: 10 pt

Formatiert: Schriftart: 10 pt

Formatiert: Schriftart: 10 pt

Formatiert: Schriftart: 10 pt

Formatiert: Schriftart: 11 pt

Formatiert: Schriftart: 11 pt

Formatiert: Schriftart: 11 pt

Formatiert: Schriftart: 11 pt

Formatiert: Abstand Nach: 6 pt,
Zeilenabstand: Mehrere 1,2 ze

Formatiert: Schriftart: 11 pt

Formatiert: Schriftart: 11 pt

Formatiert: Abstand Nach: 6 pt,
Zeilenabstand: Mehrere 1,2 ze

Formatiert: Schriftart: 11 pt

Formatiert: Schriftart: 11 pt

Formatiert: Schriftart: 11 pt

Formatiert: Schriftart: 11 pt

Formatiert: Abstand Nach: 6 pt,
Zeilenabstand: Mehrere 1,2 ze

Formatiert: Schriftart: 11 pt

Formatiert: Schriftart: 11 pt

Formatiert: Überschrift 0

Öffentlicher Personennahverkehr (ÖPNV)

Eisenach wird durch den ÖPNV ausreichend gut erschlossen.

Im Zuge der Neuordnung im Bahnhofsquartier (Bebauungsplan ~~For zur Stadt~~ Nr. 6 „Bahnhofsvorstadt“), ist der Zentrale Omnibusbahnhof (ZOB) einzuordnen, der von den Linien des Stadt- und Regionalbusverkehrs bedient werden soll.

Fahrradverkehr

In Eisenach sind die Verkehrsbedingungen für Radfahrer auf Grund eines nur ~~z. T.~~ zum Teil vorhandenen Netzes unzureichend. Die einzelnen Ortsteile sind schlecht oder gar nicht mit dem Rad zu erreichen. Die Wohngebiete und Ortsteile sind meist nur über verkehrsreiche Straßen zu erreichen. Zur Verbesserung der Situation soll das vorhandene Radverkehrskonzept umgesetzt werden.

~~Zur Verbesserung der Situation soll das vorhandene Radverkehrskonzept schrittweise umgesetzt werden.~~

Schienerverkehr

Das Schienennetz der Deutschen Bahn AG durchzieht die Stadt in Ost-West-Richtung (Strecke Halle-Guntershausen). Der Hauptbahnhof ist Haltepunkt der ICE und Fernverkehrszüge. An drei Personenbahnhöfen (West, Opelwerk und Hörschel) halten nur Regionalzüge und Privatbahnen. Güterbahnhöfe befinden sich in der Oststadt und am Opelwerk. Städtebaulich wirken die Bahnanlagen durch ihre Dominanz (Dammanlage) von Ost nach West trennend und erschweren die Straßenverkehrsführung.

~~Städtebaulich wirken die Bahnanlagen durch ihre Dominanz (Dammanlage) von ost nach west trennend und erschweren die Straßenverkehrsführung.~~

Nach Süden ist die Stadt an die Strecke Eisenach-Lichtenfels angebunden. Eine durchgängige Verbindung mit dem Raum Franken/Bayern ist ~~aber~~ nicht möglich, da ~~die~~ eine Streckenlücke zwischen Eisfeld und Coburg nicht geschlossen ist besteht.

Fernbusverkehr

Eisenach stellt mit seiner zentralen Lage in Deutschland, seiner touristischen Bedeutung und nicht zuletzt der guten sonstigen Verkehrsanbindung wegen zudem einen wichtigen Fernbushalt dar. Von der Haltestelle Uferstraße in Eisenach, die bisher räumlich nicht optimal angebunden und zudem nicht leistungsgerecht ausgebaut ist, sind wichtige Ziele in Nah und Fern zu erreichen. Im Fahrplan 2016 werden die folgenden Direktverbindungen durch die Privatunternehmen Postbus und FlixBus angeboten: Berlin (über Leipzig), Ludwigshafen (über Frankfurt), Düsseldorf (über Dortmund) und Görlitz (über Dresden) geführt.

Der Fernbusmarkt mit seinen teilweise günstigen Streckenpreisen im Vergleich zum eigenen Kfz, aber auch zur Bahn, stellt einen ernstzunehmenden Teil des Umweltverbundes dar. Der Fernbusverkehr ist derzeit noch in einer Wachstumsphase begriffen, die Zahl der Fahrten ist

Formatiert: Schriftart: 10 pt

Formatiert: Schriftart: 10 pt

Formatiert: Schriftart: 10 pt

Formatiert: Schriftart: 10 pt

Formatiert: Schriftart: 10 pt

Formatiert: Nicht unterstrichen

Formatiert: Schriftart: 11 pt

Formatiert: Abstand Nach: 6 pt, Zeilenabstand: Mehrere 1,2 ze

Formatiert: Schriftart: 11 pt

Formatiert: Schriftart: 11 pt

Formatiert: Nicht unterstrichen

Formatiert: Überschrift 0

Formatiert: Schriftart: 11 pt

Formatiert: Abstand Nach: 6 pt, Zeilenabstand: Mehrere 1,2 ze

Formatiert: Schriftart: 11 pt

Formatiert: Unterstrichen

Formatiert: Nicht unterstrichen

Formatiert: Überschrift 0

Formatiert: Schriftart: 11 pt

Formatiert: Abstand Nach: 6 pt, Zeilenabstand: Mehrere 1,2 ze

Formatiert: Schriftart: 11 pt

Formatiert: Schriftart: 11 pt

Formatiert: Schriftart: 11 pt

Formatiert: Schriftart: 11 pt

Formatiert: Abstand Nach: 6 pt, Zeilenabstand: Mehrere 1,2 ze

Formatiert: Schriftart: 11 pt

Formatiert: Schriftart: 11 pt

Formatiert: Schriftart: 11 pt

Formatiert: Schriftart: 11 pt

Formatiert: Schriftart: 11 pt

Formatiert: Schriftart: 11 pt

Formatiert: Schriftart: 11 pt

Formatiert: Schriftart: 11 pt

innerhalb der letzten Jahre stark gewachsen. Die weitere Entwicklung dieses noch relativ neuen Verkehrsträgers ist jedoch noch offen.

Luftverkehr

In der nordwestlichen angrenzenden Gemeinde Hørselberg-Hainich liegt der Verkehrslandeplatz „Eisenach-Kindel“. Er ist mit einer Landebahn von 1.720 m Länge und Nachtflugbeleuchtung ausgestattet und 24 Stunden täglich in Betrieb. Nach der Luftverkehrskonzeption des Landes Thüringen ist dieser Landeplatz ein Schwerpunkflugplatz für den Sport- und Geschäftsreiseverkehr.

Formatiert: Schriftart: 10 pt

Formatiert: Schriftart: 10 pt

Formatiert: Schriftart: 10 pt

Formatiert: Schriftart: 10 pt

Formatiert: Schriftart: 10 pt

Formatiert: Nicht unterstrichen

Formatiert: Überschrift 0

Formatiert: Schriftart: 11 pt

Formatiert: Abstand Nach: 6 pt,
Zeilenabstand: Mehrere 1,2 ze

Formatiert: Schriftart: 11 pt

Formatiert: Schriftart: 11 pt

Formatiert: Schriftart: 11 pt

Formatiert: Schriftart: 11 pt

Formatiert: Schriftart: 11 pt

Formatiert: Schriftart: 11 pt

Formatiert: Schriftart: 11 pt

2.6 Bevölkerungsentwicklung

2.6.1 Eisenach insgesamt

Eisenach hatte ~~zum~~ mit Stand vom 31.12.2013~~2015~~ eine Einwohnerzahl von 41.567. 42.417 (nach Datenlage des TLS). Diese Bevölkerungszahl basiert auf den Ergebnissen der Ermittlungen im Rahmen des Zensus 2011. Sie ist somit nicht direkt vergleichbar mit den Zahlen der vergangenen Jahre. Die Bevölkerungsentwicklung der letzten Jahre stellt sich wie folgt dar.

Die Tab. 2: Bevölkerungsentwicklung seit 2004 stellt sich wie folgt dar der Stadt Eisenach 2005-2015.

Tabelle 2 Bevölkerungsentwicklung I

31.12. im Jahr	2004	2005	2006	2007	2008	2009	2010	2011	2011	2012	2013	2014	2015
Einwohnerzahl	43.915	43.727	43.626	43.083	43.051	42.847	42.750	42.661	41.708	41.744	41.567	41.887	42.417
zum Vergleich zum Vorjahr	-166	-188	-101	-318	-257	-257	-97	-89	-36	-17	31	533	
Lebendgeborene	354	339	353	375	331	364	337	328	342	337	342	382	
Gestorbene	538	552	569	599	540	540	572	542	582	607	529	612	
natürliches Saldo	-184	-213	-216	-224	-209	-209	-235	-214	-240	-270	-187	-230	
Zuzüge	1.837	1.801	1.894	1.750	1.870	1.747	1.869	1.970	2.072	2.042	2.274	2.784	
Fortzüge	1.846	1.776	1.781	1.843	1.916	1.916	1.744	1.848	1.801	1.953	1.885	2.027	
Wanderungssaldo	21	25	113	-93	-46	-46	125	122	271	89	489	757	

Quelle: Thüringer Landesamt für Statistik (TLS). Bevölkerung mit ständigem Wohnsitz

- Formatiert ... [301]
- Formatiert ... [302]
- Formatiert ... [303]
- Formatiert ... [304]
- Formatiert ... [305]
- Formatiert ... [306]
- Formatiert ... [307]
- Formatiert ... [308]
- Formatiert ... [313]
- Formatiert ... [317]
- Formatiert ... [319]
- Formatiert ... [314]
- Formatiert ... [316]
- Formatiert ... [309]
- Formatiert ... [312]
- Formatiert ... [310]
- Formatiert ... [311]
- Formatiert ... [315]
- Formatiert ... [318]
- Formatiert ... [320]
- Formatiert ... [321]
- Formatiert ... [326]
- Formatiert ... [323]
- Formatiert ... [324]
- Formatiert ... [322]
- Formatiert ... [325]
- Formatiert ... [327]
- Formatiert ... [331]
- Formatiert ... [329]
- Formatiert ... [330]
- Formatiert ... [328]
- Formatiert ... [332]
- Formatierte Tabelle ... [333]
- Formatiert ... [334]
- Formatiert ... [336]
- Formatiert ... [337]
- Formatiert ... [338]
- Formatiert ... [335]
- Formatiert ... [339]
- Formatiert ... [340]
- Formatiert ... [341]
- Formatiert ... [342]
- Formatiert ... [343]
- Formatiert ... [344]
- Formatiert ... [345]
- Formatiert ... [348]
- Formatiert ... [346]
- Formatiert ... [347]
- Formatiert ... [349]
- Formatiert ... [350]
- Formatierte Tabelle ... [351]
- Formatiert ... [352]
- Formatiert ... [353]
- Formatiert ... [356]
- Formatiert ... [354]
- Formatiert ... [355]
- Formatiert ... [357]
- Formatiert ... [358]
- Formatiert ... [361]
- Formatiert ... [359]
- Formatiert ... [360]

Daten jeweils zum 31.12. des jeweiligen Jahres

¹ Grundlage der Fortschreibung der Bevölkerungszahl ist bis zum Berichtsjahr 2011 das Zentrale Einwohnerregister der neuen Bundesländer mit Stichtag 03.10.1990

² Mit dem Zensus 2011 wird die Datengrundlage angepasst, ab 2011 erfolgt die Fortschreibung auf der Grundlage des Zensus 2011 mit Stichtag 09.05.2011

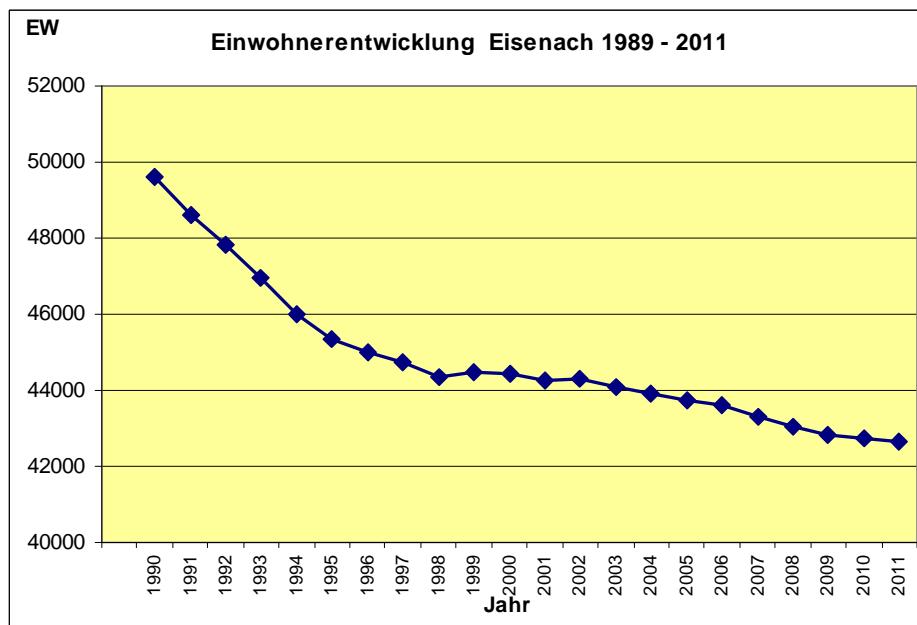
Quelle: Thüringer Landesamt für Statistik (TLS), Bevölkerung mit ständigem Wohnsitz

1) Grundlage der Fortschreibung der Bevölkerungszahl ist bis zum Berichtsjahr 2011

— das Zentrale Einwohnerregister der neuen Bundesländer mit Stichtag 03.10.1990

2) Grundlage der Fortschreibung ist die Datenbasis des Zensus 2011 mit Stichtag 09.05.2011

Abbildung 1 — Bevölkerungsentwicklung I



1990 hatte die Kernstadt Eisenach noch 45.220 EW, werden die Einwohner. Bezieht man die Einwohner der 1994 eingemeindeten Orte dazugerechnet, betrug die Einwohnerzahl, lebten 1990 auf der Fläche des heutigen Stadtgebiets, 49.610.

Einwohner. Bis 2000 verlor Eisenach knapp über 10 % seiner Bevölkerung (mit 5.168 Einwohner, das waren in den zehn Jahren 10,42%.

Der Rückgang Einwohnerrückgang war Anfang der 90er/1990er Jahre hauptsächlich verursacht durch die massive Abwanderung in die alten Bundesländer. In, in der zweiten Hälfte der 90er/1990er Jahre hat sich derobte dieser Trend geändert. ab. In den folgenden zehn Jahren fand bis 2010 fand ein Rückgang von lediglich 1.692 Einwohnern und somit um 3,81 etwas weniger als 4, % statt.

Ausschlaggebend für diesen moderaten/moderateren Einwohnerrückgang (siehe auch Abb. 1) sind die meist zu verzeichnenden leicht positiven Wanderungssalden. Der Überschuss der Gestorbenen gegenüber den Geburten erreicht pro Jahr nahezu regelmäßig über 200 Per-

Formatiert: Schriftart: 10 pt

Formatiert: Schriftart: 10 pt

Formatiert: Schriftart: 10 pt

Formatiert: Schriftart: 10 pt

Formatiert: Schriftart: 11 pt

Formatiert: Schriftart: 11 pt

Formatiert: Schriftart: 11 pt

Formatiert: Schriftart: 11 pt

Formatiert: Schriftart: 11 pt

Formatiert: Schriftart: 11 pt

Formatiert: Schriftart: 11 pt

Formatiert: Abstand Vor: 18 pt, Nach: 6 pt, Zeilenabstand: Mehrere 1,2 ze

Formatiert: Schriftart: 11 pt

Formatiert: Schriftart: 11 pt

Formatiert: Schriftart: 11 pt

Formatiert: Schriftart: 11 pt

Formatiert: Schriftart: 11 pt

Formatiert: Schriftart: 11 pt

Formatiert: Schriftart: 11 pt

Formatiert: Schriftart: 11 pt

Formatiert: Schriftart: 11 pt

Formatiert: Schriftart: 11 pt

Formatiert: Schriftart: 11 pt

Formatiert: Schriftart: 11 pt

Formatiert: Schriftart: 11 pt

Formatiert: Abstand Nach: 6 pt, Zeilenabstand: Mehrere 1,2 ze

Formatiert: Schriftart: 11 pt

Formatiert: Schriftart: 11 pt

Formatiert: Schriftart: 11 pt

sonen. Erfreulich ist die inzwischen stabile, leicht ansteigende Zahl der jährlichen Geburten zwischen 323 und 375, die auf eine gestiegene Geburtenfreundlichkeit zurückzuführen ist. In der zweiten Hälfte der 90er/1990er Jahre kamen im Schnitt zwischen 5 und 6,5 Säuglinge/Neugeborene pro 1.000 Einwohner zur Welt; seit 2000 schwankt diese Größe fast ausnahmslos zwischen 7 und 9.

Formatiert: Schriftart: 10 pt

Formatiert: Schriftart: 10 pt

Formatiert: Schriftart: 10 pt

Formatiert: Schriftart: 10 pt

Formatiert: Schriftart: 10 pt

Formatiert: Schriftart: 11 pt

Formatiert: Schriftart: 11 pt

Formatiert: Schriftart: 11 pt

Formatiert: Schriftart: 11 pt

Formatiert: Schriftart: 10 pt

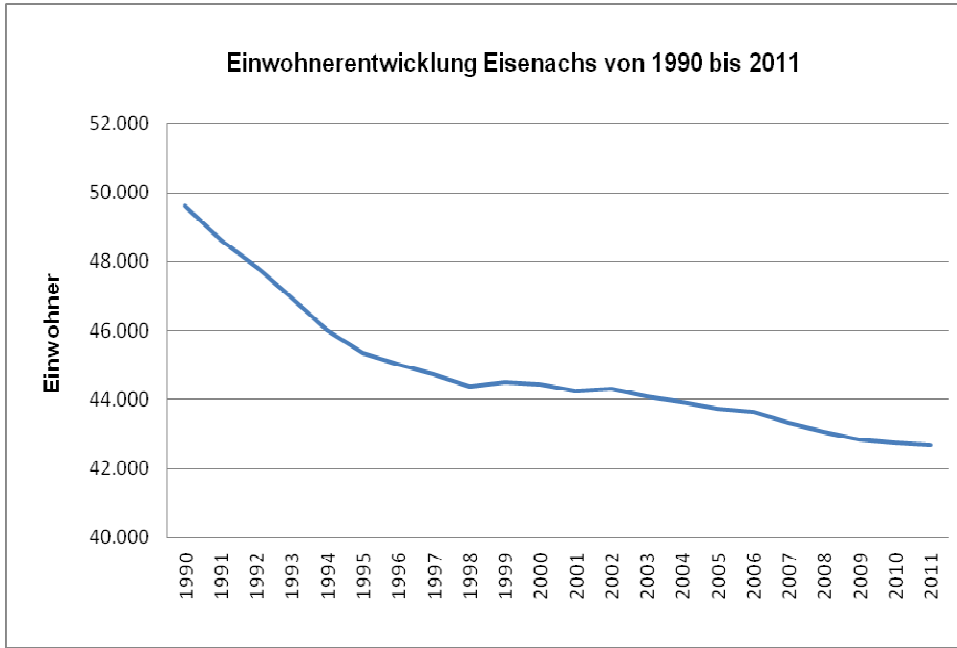
Formatiert: Schriftart: 10 pt

Formatiert: Schriftart: 10 pt

Formatiert: Schriftart: 10 pt

Formatiert: Schriftart: 10 pt

Abb. 1: Bevölkerungsentwicklung I



Formatiert: Schriftart: 11 pt

Formatiert: Schriftart: 11 pt

2012 ~~hatte~~ hatten 404 Personen in Eisenach ihren Nebenwohnsitz, 2013 waren es 411⁴⁰. Die, 2014 gab es 355 Nebenwohnsitze und 2015 403 – diese Zahl liegt stetig unter einem Prozent der EinwohnerdatenGesamtbevölkerung der Stadt¹¹.

Formatiert: Abstand Vor: 6 pt, Nach: 6 pt, Zeilenabstand: Mehrere 1,2 ze

Formatiert: Schriftart: 11 pt

Formatiert: Schriftart: 11 pt

Formatiert: Schriftart: 11 pt

Formatiert: Schriftart: 11 pt

Die Grundlage der Fortschreibung der Bevölkerungszahl war bis zum Jahr 2011 das Zentrale Einwohnerregister der neuen Bundesländer mit Stichtag 03.10.1990. Ab 2012 basieren die Daten auf dem Zensus 2011 mit Stichtag 09.05.2011. –Die Differenz der beiden Daten für 2011 bezüglich der Einwohnerzahl Eisenachs beträgt -953.

Formatiert: Abstand Nach: 6 pt, Zeilenabstand: Mehrere 1,2 ze

Formatiert: Schriftart: 11 pt

Formatiert: Überschrift 3, Links

Formatiert: Schriftart: 11 pt

Die Differenz der beiden Daten für 2011 beträgt -953.

Formatiert: Abstand Nach: 6 pt, Zeilenabstand: Mehrere 1,2 ze

Formatiert: Schriftart: 11 pt

2.6.2 Kernstadt und Ortsteile

Die Einwohnerentwicklung verläuft in den Ortsteilen und der Kernstadt unterschiedlich. (siehe Tab. 3). Lag die Einwohnerzahl aller eingemeindeten Ortsteile 1994 noch bei 4.570, waren es im Jahr 2000 bereits 6.310 ~~EW~~ Einwohner. Fast alle Ortsteile hatten einen Einwohnerzuwachs zu verzeichnen, wobei die Orte Stedtfeld, Hötzelsroda, Stregda und Stockhausen durch die dort entstandenen Wohngebiete ~~hiervon am meisten profitierten~~ stärksten.

Formatiert: Schriftart: 11 pt

Formatiert: Schriftart: 11 pt

Formatiert: Schriftart: 11 pt

Formatiert: Schriftart: 11 pt

Formatiert: Schriftart: 11 pt

Formatiert: Schriftart: 11 pt

Formatiert: Schriftart: 11 pt

Formatiert: Schriftart: 11 pt

Formatiert: Schriftart: 11 pt

Formatiert: Schriftart: 11 pt

⁴⁰ Stadt Eisenach, Bürgerbüro

¹¹ Stadt Eisenach, eigene Erhebungen, jeweils zum 31.12. des Jahres

wachsen. Seit 2000 der Jahrtausendwende sind keine extremen Veränderungen bei der Entwicklung der Einwohnerzahlen zu erkennen.

Formatiert: Schriftart: 10 pt

Formatiert: Schriftart: 10 pt

Formatiert: Schriftart: 10 pt

Formatiert: Schriftart: 10 pt

Formatiert: Schriftart: 10 pt

Formatiert: Schriftart: 11 pt

Formatiert: Schriftart: 11 pt

Formatiert: Schriftart: 11 pt

Die Bevölkerungsdaten des TLS weichen von den über das Einwohnermelderegister der Stadt Eisenach ermittelten Daten ab (vergleiche Tab. 2). Die von der Stadt selbst erhobenen Daten ermittelten bis 2011 regelmäßig mehrere hundert Einwohner weniger als die Statistik des TLS. Nach dem Zensus 2011 liegen die Einwohnerzahlen der Stadt Eisenach nun regelmäßig etwas über denen des Landes (2014 +141 EW, 2015 +261 EW).

Tabelle 3 Tab. 3: Bevölkerungsentwicklung nach Ortsteilen

	2005	2006	2007	2008	2009	2010	2011	2012	2013	2014	2015
Berteroda	126	122	129	122	116	110	102	107	102	1104	1107
Hötzelsroda	1.200	1.231	1.266	1.253	1.264	1.241	1.223	1.251	1.251	1.272	1.321
Madelungen	344	349	353	343	352	352	350	353	360	353	354
Neuenhof/Hörschel	754	768	751	739	722	697	696	686	675	664	661
Neukirchen	600	605	599	598	587	589	577	566	551	563	555
Stedtfeld	822	832	804	812	831	822	798	793	789	792	796
Stockhausen	744	733	718	721	701	693	718	697	704	695	706
Stregda	1.373	1.368	1.393	1.391	1.407	1.380	1.372	1.365	1.363	1.408	1.398
Wartha/Göringen	267	274	270	262	247	252	243	243	239	230	201
Ortsteile	6.212	6.274	6.284	6.41	6.227	6.136	6.079	6.061	6.034	6.081	6.119
Kernstadt	36.408	36.773	36.405	36.63	36.019	36.035	35.928	35.888	35.732	35.944	36.589
Gesamt	42.620	43.047	42.689	42.504	42.246	42.171	42.007	41.949	41.766	42.025	42.678

Quelle: Bürgerbüro Stadt Eisenach

Quelle: Bürgerbüro Stadt Eisenach, Haupt- und Nebenwohnungen

Die Bevölkerungsdaten des TLS weichen von den über das Einwohnermelderegister ermittelten Zahlen ab (Vergleiche Tabelle 2). Die von der Stadt selbst ermittelten Statistiken lagen ca. 550 – 670 unter denen des Landes. Auf der Basis des Zensus liegen nun die Einwohnerzahlen der Stadt Eisenach über denen des TLS (2012 +205 EW, 2013 +199 EW).

2.6.3 Altersstruktur

In Eisenach wohnten 2013 20.118 Männer und 21.449 Frauen. Von den insgesamt 41.567 42.417 Einwohnern Eisenachs waren im Jahr 2015 19,6 % jünger als 25 Jahre und 25,0 % älter als 65 Jahre. Durch die steigende Lebenserwartung und den Übergang der starken geburtenstarken Jahrgänge in höhere Altersgruppen wird sich die Zahl der Senioren dieser Anteil der Über-65-Jährigen an der Gesamtbevölkerung – wie auch in den vergangenen Jahren bereits zu beobachten – tendenziell weiter erhöhen. Beachtenswert ist hierbei die wachsende Anzahl der Hochaltrigen (über 85 Jahre).

Tabelle 4 Tab. 4a: Entwicklung der Altersstruktur nach Altersgruppen 2006-2015

Formatiert ... [367]

Formatiert ... [368]

Formatiert ... [370]

Formatiert ... [369]

Formatiert ... [371]

Formatiert ... [372]

Formatiert ... [373]

Formatiert ... [374]

Formatiert ... [375]

Formatiert ... [376]

Formatiert ... [377]

Formatiert ... [378]

Formatiert ... [379]

Formatiert ... [380]

Formatiert ... [381]

Formatiert ... [382]

Formatiert ... [383]

Formatiert ... [384]

Formatiert ... [385]

Formatiert ... [386]

Formatiert ... [387]

Formatiert ... [388]

Formatiert ... [389]

Formatiert ... [390]

Formatiert ... [391]

Formatiert ... [392]

Formatiert ... [393]

Formatiert ... [394]

Formatiert ... [395]

Formatiert ... [396]

Formatiert ... [397]

Formatiert ... [398]

Formatiert ... [399]

Formatiert ... [400]

Formatiert ... [401]

Formatiert ... [402]

Formatiert ... [403]

Formatiert ... [404]

Formatiert ... [405]

Formatiert ... [406]

Formatiert ... [407]

Formatiert ... [408]

Formatiert ... [409]

Formatiert ... [410]

Formatiert ... [411]

Formatiert ... [412]

Formatiert ... [413]

Formatiert ... [414]

Formatiert ... [415]

Formatiert ... [416]

Formatiert ... [417]

Formatiert ... [418]

Formatiert ... [419]

Formatiert ... [420]

Formatiert ... [421]

Formatiert ... [422]

Formatiert ... [423]

Formatiert ... [424]

Formatiert ... [425]

Formatiert ... [426]

Formatiert ... [427]

Alter in Jahren	2004 ₀₆	2005 ₀₇	2006 ₀₈	2007 ₀₉	2008 ₁₀	2009 ₁₁	2010 ₁₂	2011 ₁₃	2012 ₁₄	2013 ₁₅
unter 6	1997 ₀₂₅	2016 ₀₇₁	2025 ₀₃₂	2071 ₀₆₇	2032 ₀₉₀	2067 ₀₇₂	2090 ₀₇₂	2046 ₀₃₇	2043 ₀₇₆	2015 ₁₀₁
6 - 15	2483 ₄₂₈	2330 ₄₇₀	2428 ₅₈₂	2470 ₆₆₆	2582 ₇₇₁	2666 ₈₃₄	2774 ₈₉₅	2843 ₉₅₇	2884 ₁₀₃₆	2934 ₁₀₉₀
15 - 18	1539 ₁₇₈	1440 ₆₉	1178 ₈₂	969 ₅	782 ₀	745 ₁	710 ₉	727 ₆	796 ₁	849 ₄
18 - 25	3826 ₇₄₃	3768 ₆₀₆	3743 ₄₆₆	3606 ₂₀₈	3466 ₀₀₃	3208 ₇₆₀	3003 ₅₆₈	2781 ₃₂₄	2546 ₁₃₈	2296 ₁₃₅
25 - 30	2516 ₇₇₆	2710 ₇₇₆	2776 ₇₈₂	2776 ₇₂₉	2782 ₇₄₅	2729 ₇₂₇	2745 ₆₉₈	2750 ₇₀₇	2709 ₇₄₈	2721 ₈₃₂
30 - 40	5996 ₅₁₄	5702 ₃₈₅	5514 ₂₁₆	5385 ₀₈₂	5216 ₀₅₅	5082 ₇₈₂	5055 ₉₀₆	4960 ₉₉₃	4919 ₀₉₈	5019 ₄₀₁
40 - 50	7093 ₁₇₄	7169 ₀₈₉	7174 ₀₅₇	7089 ₉₆₃	7057 ₇₉₉	6963 ₃₂₁	6799 ₁₅₆	6658 ₈₃₀	6209 ₇₀₉	5879 ₄₉₅
50 - 65	8878 ₄₆₀	8610 ₅₁₄	8460 ₅₃₄	8514 ₆₂₀	8534 ₉₀₅	8620 ₉₂₈	8905 ₀₇₁	9256 ₃₄₀	9091 ₄₇₂	9369 ₆₁₁
65 - 75	5687 ₂₂₈	5958 ₂₉₃	6228 ₄₁₅	6293 ₄₀₆	6415 ₁₃₈	6406 ₈₃₇	6138 ₆₇₈	5914 ₄₀₁	5656 ₁₈₅	5379 ₉₀₁
75 - 85	3114 ₂₀₃	3190 ₁₉₇	3203 ₁₉₈	3197 ₃₃₇	3198 ₄₅₇	3337 ₅₆₀	3457 ₇₂₂	3584 ₉₂₂	3716 ₂₃₀	3929 ₅₂₁
über 85	786 ₇	834 ₈	897 ₇	938 ₂₄	987 ₇₇	1024 ₁₄₆	1077 ₁₇₉	1142 ₂₁₀	1175 ₂₈₁	1205 ₃₁₁
-	43915	43727	43626	43308	43051	42847	42750	42661	41744	41567
-										
0-25	9845	9554	9374	9116	8862	8686	8574	8397	8269	8094
% Einwohner gesamt	22,424 _{3.626}	21,854 _{3.308}	21,494 _{3.051}	21,054 _{2.847}	20,584 _{2.750}	20,18 _{41.708}	19,92 _{41.744}	19,541 ₅₆₇	19,21 _{41.884}	18,84 _{41.884}
25-65	24483	24191	23924	23764	23589	23394	23504	23624	22928	22976
%	55,75	55,32	54,84	54,87	54,79	54,34	54,6	54,87	53,26	53,37
älter 65	9587	9982	10328	10428	10600	10767	10672	10640	10547	10497
%	21,83	22,83	23,67	24,08	24,62	25,04	24,79	24,71	24,5	24,38

Quelle: TLS

Formatiert ... [429]

Formatiert ... [430]

Formatiert ... [432]

Formatiert ... [431]

Formatiert ... [433]

Formatiert ... [434]

Formatiert ... [435]

Formatiert ... [436]

Formatiert ... [437]

Formatiert ... [438]

Formatiert ... [439]

Formatiert ... [440]

Formatiert ... [441]

Formatiert ... [442]

Formatiert ... [443]

Formatiert ... [447]

Formatiert ... [444]

Formatiert ... [445]

Formatierte Tabelle ... [446]

Formatiert ... [448]

Formatiert ... [449]

Formatiert ... [450]

Formatiert ... [451]

Formatiert ... [452]

Formatiert ... [453]

Formatiert ... [454]

Formatiert ... [455]

Formatiert ... [456]

Formatiert ... [457]

Formatiert ... [460]

Formatiert ... [458]

Formatiert ... [459]

Formatiert ... [461]

Formatiert ... [462]

Formatiert ... [463]

Formatiert ... [464]

Formatiert ... [465]

Formatiert ... [466]

Formatiert ... [467]

Formatiert ... [468]

Formatiert ... [469]

Formatiert ... [470]

Formatiert ... [473]

Formatiert ... [471]

Formatiert ... [472]

Formatiert ... [474]

Formatiert ... [475]

Formatiert ... [476]

Formatiert ... [477]

Formatiert ... [478]

Formatiert ... [479]

Formatiert ... [480]

Formatiert ... [481]

Formatiert ... [482]

Formatiert ... [483]

Formatiert ... [486]

Formatiert ... [484]

Formatiert ... [485]

Formatiert ... [487]

Formatiert ... [488]

Formatiert ... [489]

Formatiert: Schriftart: 10 pt

Formatiert: Schriftart: 10 pt

Formatiert: Schriftart: 10 pt

Formatiert: Schriftart: 10 pt

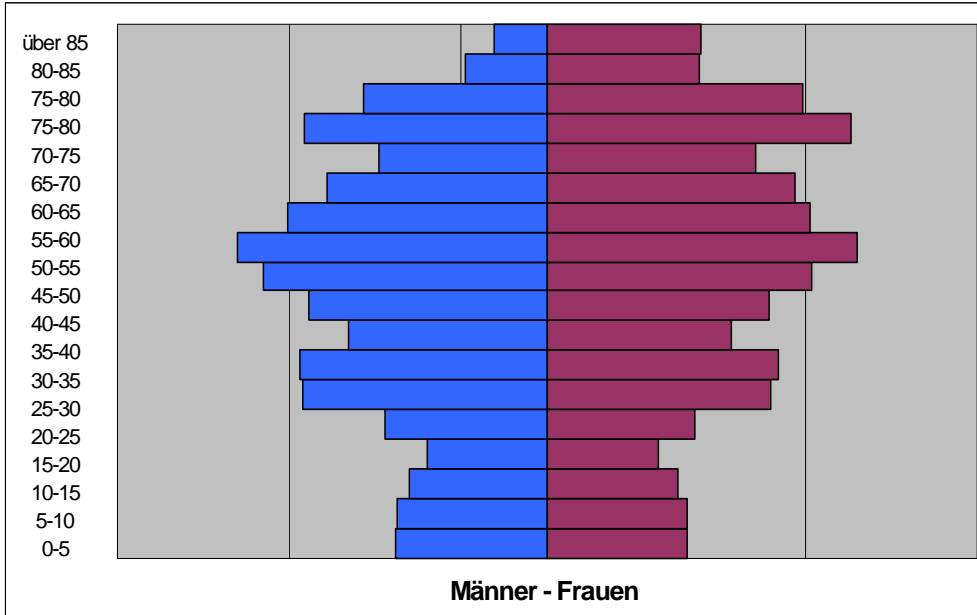


Abbildung 2—Alterspyramide 2013
Quelle: TLS Daten 2013, Stadt Eisenach

Bevölkerungsprognose

Basierend auf der 12. koordinierten Bevölkerungsvorausberechnung (12. KBV) liegt für Thüringen eine Prognose bis zum Jahr 2030 vor.

Für Eisenach wurden durch das TLS folgende Daten ermittelt:

Tabelle 5 Entwicklung der Bevölkerung 2009 bis 2030

Tab. 4b: Verteilung der Altersgruppen 2006-2015

Jahr	2006	2007	2008	2009	2010	2015	2020	2025	2030	2030	2015
						2011	2012	2013		2009	2014
Einwohner gesamt	43.626	43.308	43.051	42.847	42.653	42.002	41.526	41.088	40.655	-	42.417
Unter-25- Jährige	9.374	9.116	8.862	8.686	8.574	8.397	8.269		8.094	8.161	8.329
Anteil an Bevölkerung	21,5 %	21,1 %	20,6 %	20,2 %	20,0 %	19,5 %	19,2 %		19,0 %	19,5 %	19,6 %
25- bis 65- Jährige	23.924	23.764	23.589	23.394	23.504	23.624	22.928		22.976	23.027	23.347
Anteil an Bevölkerung	54,8 %	54,9 %	54,8 %	54,3 %	54,6 %	54,9 %	53,3 %		53,4 %	55,0 %	56,4 %
Über-65- Jährige	10.328	10.428	10.600	10.767	10.672	10.640	10.547		10.497	10.696	10.741
Anteil an Bevölkerung	23,7 %	24,1 %	24,6 %	25,0 %	24,8 %	24,7 %	24,5 %		24,4 %	25,5 %	25,0 %

Quelle: TLS

Zum Stichtag 30.06.2015 wohnten 20.492 Männer und 21.531 Frauen in Eisenach. Während in den Altersgruppen bis 50 Jahre der Anteil der männlichen Bevölkerung überwiegt, ist der Anteil der Frauen in den Altersgruppen ab 50 Jahre höher und überwiegt ab 75 Jahren und älter deutlich.

Abb. 2: Verteilung der Einwohner nach Geschlecht und Altersgruppe

- Formatiert: Schriftart: 10 pt
- Formatiert: Schriftart: 10 pt
- Formatiert: Schriftart: 10 pt
- Formatiert: Schriftart: 10 pt
- Formatiert: Standard, Abstand Vor: 6 pt, Nach: 6 pt
- Formatiert: Schriftart: 10 pt, Fett
- Formatiert: Standard, Abstand Vor: 6 pt, Nach: 6 pt
- Formatiert: Standard, Rechts, Abstand Vor: 3 pt, Nach: 3 pt
- Formatiert: Schriftart: 10 pt, Fett
- Formatiert: Schriftart: 10 pt, Fett
- Formatiert: Schriftart: 10 pt, Fett
- Formatiert: Schriftart: 10 pt, Fett
- Formatiert: Schriftart: 10 pt, Fett
- Formatiert: Standard, Rechts, Abstand Vor: 3 pt, Nach: 3 pt
- Formatiert: Schriftart: 9 pt, Fett
- Formatiert: Standard, Rechts, Abstand Vor: 3 pt, Nach: 3 pt
- Formatiert: Schriftart: 9 pt, Fett
- Formatiert: Schriftart: 9 pt, Fett
- Formatiert: Standard, Rechts, Abstand Vor: 3 pt, Nach: 3 pt
- Formatiert: Schriftart: 9 pt, Fett
- Formatiert: Schriftart: 9,5 pt, Fett
- Formatiert: Schriftart: 9,5 pt, Fett
- Formatiert: Schriftart: 9,5 pt, Fett
- Formatiert: Schriftart: 9,5 pt, Fett

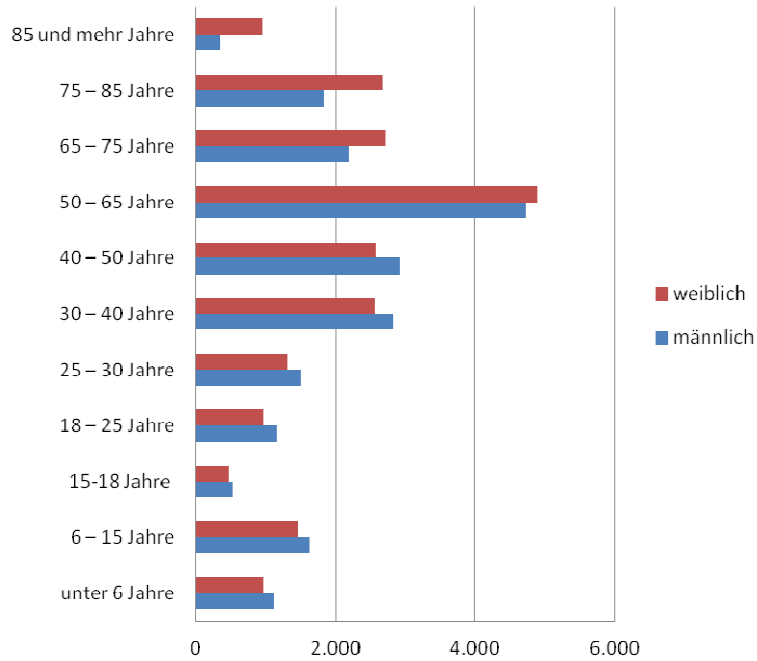
Formatiert: Schriftart: 10 pt

Formatiert: Schriftart: 10 pt

Formatiert: Schriftart: 10 pt

Formatiert: Schriftart: 10 pt

Bevölkerung Eisenachs 2015 - nach Geschlecht und Altersgruppe



Quelle: TLS

2.6.4 Bevölkerungsprognose

Basierend auf der 13. koordinierten Bevölkerungsvorausberechnung (13. KBV) liegt für Thüringen eine Prognose bis zum Jahr 2035 vor. Die Vorausberechnungen der 13. KBV basieren auf dem fortgeschriebenen Bevölkerungsstand zum Stichtag 31.12.2013, auf dieser Grundlage wurde eine Bevölkerungsprognose bis 2035 erstellt. Für Eisenach wurden durch das TLS folgende Daten ermittelt:

Tab. 5: Bevölkerungsentwicklung Eisenachs 2014 bis 2035 – nach Einwohnerzahl

Jahr	2009 ²⁰ 14	%2015	2020	%2025	2030	%203 5	2035 : 2014
bis unter 20 Jahre	-6.178	14	6.915	17	6.630		16
20 bis unter 65 Jahre	25.902	61	23.253	56	21.291		53
65 Jahre und mehr	10.767	25	11.358	27	12.734		34
gesamt Einwohner	42.8474 -1.884	41.702	41.5269 -40	41.972	40.6554 -1.965	42.026	142 (0,3 %)

Quelle: Thüringer Landesamt für Statistik, 13. Bevölkerungsvorausberechnung

Quelle: Thüringer Landesamt für Statistik, 12. Bevölkerungsvorausberechnung

Die 12. KBV basiert auf dem fortgeschriebenen Bevölkerungsstand zum 31.12.2008 und reicht bis zum Jahr 2030.

Ob die negative wurde Eisenach mit der vorangegangenen 12. KBV noch ein Einwohnerverlust von rund 2.200 Einwohnern von 2009 bis 2030 vorausgesagt (Bevölkerungsrückgang von 5,1 %), hat sich die erwartete Tendenz mit der 13. KBV in eine leicht positive Entwicklung umgekehrt. Für 2035 werden 42.026 Einwohner in Eisenach erwartet, was einem Zuwachs von 142 Einwohnern zum 2014 entspricht. Grundsätzlich kann also von einer stabilen Bevölkerungszahl ausgegangen werden.

Tab. 6: Bevölkerungsentwicklung in diesem Umfang eintritt, ist offen. So zeigt z. B. Eisenachs 2014 bis 2035 – nach Altersgruppen

Jahr	2014		2025		2035	
Einwohner						
bis unter 20 Jahre	6.511	15,54 %	6.897	16,43 %	6.893	16,40 %
20 bis unter 65 Jahre	24.677	58,92 %	23.600	56,23 %	22.690	53,99 %
65 Jahre und mehr	10.696	25,54 %	11.475	27,34 %	12.443	29,61 %
gesamt	41.884	100,00 %	41.972	100,00 %	42.026	100,00 %

Quelle: Thüringer Landesamt für Statistik, 13. Bevölkerungsvorausberechnung

In der Prognose der Entwicklung der Altersgruppen wird ein Anwachsen des Anteils der Über-65-Jährigen zulasten des Anteils der Jüngeren erwartet. Insbesondere die Zahl von 2010 über 100 EW mehr als Gruppe der 20- bis Unter-65-Jährigen, die prognostizierte Angabe. Allerdings sind die Einwohnerdaten laut Zensus wieder niedriger Gruppe der potenziell Berufstätigen, wird gemäß 13. KBV abnehmen.

Formatiert: Schriftart: 10 pt

Formatiert: Schriftart: 10 pt

Formatiert: Schriftart: 10 pt

Formatiert: Schriftart: 10 pt

Formatiert: Schriftart: 10 pt

Formatiert: Abstand Vor: 6 pt, Nach: 6 pt

Formatiert: Schriftart: Fett

Formatiert: Links, Abstand Vor: 6 pt, Nach: 6 pt

Formatiert: Schriftart: Fett

Formatiert: Schriftart: Fett

Formatiert: Schriftart: Fett

Formatiert: Schriftart: Fett

Formatiert: Abstand Vor: 3 pt, Nach: 3 pt

Formatiert: Links, Abstand Vor: 3 pt, Nach: 3 pt

Formatierte Tabelle

Formatiert: Schriftart: Fett

Formatiert: Schriftart: 9,5 pt

Formatiert: Schriftart: 9,5 pt

Formatiert: Schriftart: 9,5 pt

Formatiert: Schriftart: 9,5 pt

Formatiert: Schriftart: 9,5 pt

Formatiert: Schriftart: 9,5 pt

Formatiert: Schriftart: 11 pt

Formatiert: Abstand Vor: 18 pt, Nach: 6 pt, Zeilenabstand: Mehrere 1,2 ze

Formatiert: Schriftart: 11 pt

Formatiert: Schriftart: 11 pt

Formatiert: Schriftart: 11 pt

~~Im Flächennutzungsplan wird mit von einer geplanten Einwohnerzahl von 4142.000 EW im Einwohnern für einen Prognosezeitraum von 15 Jahren gerechnet bis 2030 ausgegangen. Das erklärte Entwicklungsziel ist es, in der Stadt Eisenach möglichst viele Bedingungen-Rahmenbedingungen zu schaffen, um die Einwohnerzahl mittel- und langfristig die Einwohnerzahl auf diesen Wert weiterhin stabil zu stabilisieren. An dieser Vorgabe wird auch unter dem Aspekt festgehalten, dass die Bevölkerungsdaten nach dem Zensus geringer ausfallen halten.~~

Formatiert: Schriftart: 10 pt

Formatiert: Schriftart: 10 pt

Formatiert: Schriftart: 10 pt

Formatiert: Schriftart: 10 pt

Formatiert: Schriftart: 10 pt

Formatiert: Schriftart: 11 pt

Formatiert: Schriftart: 11 pt

Formatiert: Schriftart: 11 pt

Formatiert: Schriftart: 11 pt

Formatiert: Abstand Nach: 6 pt,
Zeilenabstand: Mehrere 1,2 ze

Formatiert: Schriftart: 11 pt

Formatiert: Schriftart: 11 pt

Formatiert: Schriftart: 11 pt

Formatiert: Schriftart: 11 pt

Formatiert: Schriftart: 11 pt

Formatiert: Schriftart: 11 pt

Formatiert: Schriftart: 10 pt

Formatiert: Schriftart: 10 pt

Formatiert: Schriftart: 10 pt

Formatiert: Schriftart: 10 pt

2.7 Wirtschaftsentwicklung

2.7.1 Allgemeine Wirtschaftsstruktur

Formatiert: Überschrift 3

Die Stadt und der sie umgebende Wartburgkreis gehören zu den wirtschaftlich stärksten Regionen in Thüringen. Das ~~Bruttoinlandsprodukt je Einwohner~~ ~~Bruttoinlandsprodukt~~ Eisenachs je ~~Erwerbstätigen~~ ~~Jag~~ 2011+2014 mit etwa 25.75055.979 Euro ~~deutlich sichtbar~~ über dem ~~Thüringer Landesdurchschnitt~~ (etwa 21.80052.514 Euro).

Formatiert: Schriftart: 11 pt

Formatiert: Schriftart: 11 pt

Formatiert: Schriftart: 11 pt

Formatiert: Schriftart: 11 pt

Formatiert: Schriftart: 11 pt

Formatiert: Schriftart: 11 pt

Formatiert: Schriftart: 11 pt

Formatiert: Schriftart: 11 pt

Formatiert: Schriftart: 11 pt

Formatiert: Schriftart: 11 pt

Formatiert: Schriftart: 11 pt

Formatiert: Schriftart: 11 pt

Formatiert: Schriftart: 11 pt

Formatiert: Schriftart: 11 pt

Formatiert: Schriftart: 11 pt

Formatiert: Schriftart: 11 pt

Formatiert: Schriftart: 11 pt

Formatiert: Schriftart: 11 pt, Hervorheben

Formatiert: Schriftart: 11 pt

Formatiert: Schriftart: 11 pt

Formatiert: Schriftart: 11 pt

Formatiert: Schriftart: 11 pt

Formatiert: Schriftart: 11 pt

Formatiert: Schriftart: 11 pt

Formatiert: Schriftart: 11 pt

Formatiert: Schriftart: 11 pt

Formatiert: Schriftart: 11 pt

Formatiert: Schriftart: 11 pt

Formatiert: Schriftart: 11 pt

Formatiert: Schriftart: 11 pt

Formatiert: Schriftart: 11 pt

Formatiert: Abstand Nach: 2 pt, Zeilenabstand: Mehrere 1,2 ze

Formatiert: Schriftart: 11 pt

Formatiert: Schriftart: 11 pt

Formatiert: Schriftart: 11 pt

Formatiert: Schriftart: 11 pt

Formatiert: Schriftart: 11 pt

Formatiert: Schriftart: 11 pt

Formatiert: Schriftart: 11 pt

Formatiert: Schriftart: 11 pt

Formatiert: Einzug: Links: 0,5 cm, Hängend: 0,5 cm, Abstand Nach: 2 pt, Zeilenabstand: Mehrere 1,2 ze, Tabstopps: 0 cm, Links + 1 cm, Listentabstopp + Nicht an 0,5 cm + 1,6 cm

Formatiert: Schriftart: 11 pt

Prägend für die Industriestruktur der Wartburgstadt ist der Automobilbau mit dem Opel-Werk und zahlreichen Zulieferbetrieben.

Mit ~~138 industriellen~~ ~~rund 170~~ Arbeitsplätzen je 1.000 Einwohner ~~im produzierenden Ge-~~ ~~werbe (ohne Baugewerbe, Stand 2014)~~ hat die Stadt eine für Ostdeutschland ungewöhnlich hohe Arbeitsplatzdichte erreicht. Der Arbeitsmarkt stellt sich in der Region relativ günstig dar.

~~Die~~ ~~Dennoch lag die~~ durchschnittliche Arbeitslosenquote der ~~Region liegt unter~~ ~~Stadt mit~~ ~~8,4~~ % im Jahr 2014 ~~etwas über~~ dem Thüringer Landesdurchschnitt: ~~von 7,8 %.~~

Die Ansiedlung des Opel-Werkes wirkte als Zugpferd in einer traditionell starken und mit dem Automobilbau eng verbundenen Industriestadt. ~~Der Bezug zum Opel-Werk und~~ war für viele der nachfolgenden ~~Ansiedlungen~~ ~~Betriebsansiedlungen~~ ausschlaggebend. Eisenach ist wieder zu einem deutschlandweit anerkannten Kompetenzzentrum für den Automobilbau geworden. ~~Diese Stärke birgt aber gleichzeitig eine Schwäche: Die Stadt und ihr Umfeld sind relativ anfällig bei konjunkturellen Schwankungen in der Autobranche, was gleichzeitig einhergeht mit einer Anfälligkeit der Stadt und ihres Umfelds für konjunkturelle Schwankungen in der Autobranche. Vor diesem Hintergrund setzt die Stadt mit Unterstützung des Gründer- und Innovationszentrums darauf, zum einen die Rahmenbedingungen für die ansässigen Unternehmen zu verbessern und zum anderen die Wirtschaftskraft auf eine breitere Basis zu stellen.~~

~~Vor diesem Hintergrund setzt die Stadt mit Unterstützung des Gründer- und Innovationszentrums alles daran, einerseits die Rahmenbedingungen für die ansässigen Unternehmen zu verbessern, aber auch die Wirtschaftskraft auf eine breitere Basis zu stellen.~~

2.7.2 Tourismus

Neben der starken Industrie ist der Tourismus profilbestimmend für Eisenach.

Laut Landesentwicklungsprogramm 2014 liegt Eisenach ~~im „Schwerpunktraum in einem der „Schwerpunkträume~~ ~~Tourismus“~~, u. z. zum ~~„dem~~ Thüringer Wald mit ~~dem~~ Rennsteig~~“~~ ~~Gemäß~~. ~~Zudem soll gemäß~~ LEP ~~soll~~ der Schwerpunkt ~~der touristischen Entwicklung~~ „Kultur und Städte“ für die weitere ~~touristische~~ Profilierung Thüringens genutzt werden.

Zutreffend wird im LEP dazu ~~weiter begründet und beschrieben~~¹²:

- ~~Städte stellten und~~ ~~Diese Städte~~ [d.h. die kulturhistorisch wertvollen Städte Thüringens, darunter Eisenach] stellen die gesellschaftlichen, kulturellen und wirtschaftlichen Zentren in Thüringen in der Vergangenheit und der Gegenwart dar. Sie sind archi-

¹² Landesentwicklungsprogramm 2014

Formatiert ... [602]

tektonische Zeitzeugen und ihre bedeutsame Vergangenheit wird sichtbar in einem geschichtsträchtigen Stadtbild sowie einer architektonisch wertvollen, geschützten Bausubstanz.

Formatiert: Schriftart: 10 pt

Formatiert ... [603]

Mit dem Städtetz ~~besitzverfügt~~ Thüringen ~~über eine gute Ausgangssituation so wie zahlreiche Ansätze (z. B. Kulturperlen, Erinnerungskultur), um den wichtigen~~ Wachstumsmarkt Kultur- und Städtetourismus-

Formatiert ... [604]

~~- Der Anteil der Kulturinteressierten am Touristenaufkommen wird sich, dem wichtigsten Tourismussegment in Thüringen, zielgerichtet weiter erhöhen zu bedienen.~~

Formatiert: Aufgezählt (2. Ebene), Einzug: Links: 0,5 cm, Hängend: 0,5 cm, Abstand Nach: 6 pt, Zeilenabstand: Mehrere 1,2 ze, Tabstopps: 0 cm, Links + 1 cm, Listentabstopp

Laut LEP zählt Eisenach zu den Städten, deren infrastrukturellen Voraussetzungen für den Städtetourismus es weiterzuentwickeln gilt. Die Orientierung Eisenachs auf den Kultur- und Bildungstourismus wird im Regionalplan Südwestthüringen 2012 unternetzt. In der Stadt Eisenach sollen der Tagungs- und Kongresstourismus sowie der Natur- und Aktivtourismus entwickelt und ausgebaut werden. Dazu wird im RP weiter begründet und beschrieben⁴³:

Formatiert ... [605]

Formatiert: Abstand Nach: 6 pt, Zeilenabstand: Mehrere 1,2 ze

Formatiert ... [606]

- Die Wartburg in der Stadt Eisenach mit dem 1999 zuerkannten Status eines Weltkulturerbes ist ein überregional und international bedeutsames Bau- und Kulturdenkmal, das im Laufe der Geschichte immer wieder Schauplatz bedeutender Höhepunkte deutscher Kultur war.

Formatiert: Einzug: Links: 0,5 cm, Hängend: 0,5 cm, Abstand Nach: 2 pt, Zeilenabstand: Mehrere 1,2 ze, Tabstopps: 0 cm, Links + 1 cm, Listentabstopp + Nicht an 0,5 cm + 1,6 cm

- Eisenach ist gekennzeichnet durch eine Vielzahl weiterer bedeutender kulturhistorischer Bauten, durch das Wirken des Reformators Martin Luther, als Geburtsstadt Johann Sebastian Bachs sowie das insgesamt qualitativ und quantitativ umfangreiche vorhandene Kulturpotenzial gekennzeichnet.

Formatiert ... [607]

Formatiert ... [608]

- Mit dem Sport- und Kongresszentrum Katzenaue und den zahlreichen Hotels mit ihren Tagungsräumen, der Wartburg (Wappensaal) sowie der verkehrsgünstigen Lage Eisenachs sind bestehen gute Voraussetzungen für den Ausbau des Tagungs- und Kongresstourismus gegeben.

Formatiert ... [609]

- Als Tor zum Thüringer Wald verfügt Eisenach aber auch über naturräumliche Voraussetzungen, die für den Natur- und Aktivtourismus nutzbar sind (z. B. beginnt in Eisenach, etwa mit dem im Eisenacher Ortsteil Hørschel der beginnenden Rennsteig).

Formatiert ... [610]

Eisenach liegt in den Vorbehaltsgebieten Tourismus und Erholung „Thüringer Wald“ und „Werraue zwischen Masserberg, Siegmundsburg und Treffurt“.

Formatiert: Schriftart: 11 pt

Formatiert: Abstand Nach: 6 pt, Zeilenabstand: Mehrere 1,2 ze

Die herausragendste Sehenswürdigkeit ist die Wartburg mit nahezu einer halben Million Besuchern jährlich. Daneben sind auch das Bachhaus, das Lutherhaus und das Museum „Automobile Welt Eisenach“ wichtige Anziehungspunkte in der Stadt. Aber auch die reizvolle Landschaft des Thüringer Waldes sorgt dafür, dass jährlich (Stand 2014) 326.935 (37.818 Ausländer) Übernachtungen in den Hotels der Stadt zu Buche schlagen. Die steigende Übernachtungszahlen steigen jährlich, in den Hotels zu verbuchen sind. 2014

Formatiert ... [611]

Formatiert: Schriftart: 11 pt

⁴³ Regionalplan Südwestthüringen 2012

gab es rund 327.000 Übernachtungen (ein Zehntel davon von ausländischen Gästen) in Eisenach. Im Gegensatz dazu beträgt die Verweildauer ~~beträgt bereits über Jahre hinweg~~ im Durchschnitt 1,8 Tage¹⁴ ~~-15~~.

Hauptaugenmerk wird in den nächsten Jahren darauf liegen, die Verweildauer der Touristen zu erhöhen und einen größeren Teil der Wartburgbesucher an die weiteren Attraktionen der Stadt heranzuführen.

Die Auch die Verknüpfung der touristischen Angebote der städtischen Attraktionen mit den hochwertigen Naturräumen Thüringer Wald, Hainich, Werra und dem weiteren Umland soll durch eine aktive Zusammenarbeit der Stadt und der Region weiter ausgebaut werden. Die dafür notwendige Infrastruktur ist zu optimieren und auszubauen.

Formatiert: Schriftart: 10 pt

Formatiert: Schriftart: 10 pt

Formatiert: Schriftart: 10 pt

Formatiert: Schriftart: 10 pt

Formatiert: Schriftart: 11 pt

Formatiert: Schriftart: 11 pt

Formatiert: Schriftart: 11 pt

Formatiert: Schriftart: 11 pt

Formatiert: Abstand Nach: 6 pt,
Zeilenabstand: Mehrere 1,2 ze

Formatiert: Schriftart: 11 pt

Formatiert: Schriftart: 11 pt

Formatiert: Überschrift 3

¹⁴ -Daten: TLS

¹⁵ Thüringer Landesamt für Statistik

2.7.3 Landwirtschaft ~~und~~ Forst

Laut LEP¹⁶ Laut Landesentwicklungsprogramm Thüringen 2025, sollen Land- und Forstwirtschaft für die Produktion und Verarbeitung von qualitativ hochwertigen, gesunden Nahrungsmitteln und nachwachsenden Rohstoffen als wettbewerbs- und leistungsfähige, den ländlichen Raum prägende Wirtschaftszweige erhalten und entwickelt werden. Land- und Forstwirtschaft sollen wichtige Beiträge zur Erhaltung und Pflege der Kulturlandschaften, des Klimaschutzes sowie zur Bewahrung der natürlichen Lebensgrundlagen sowie zur Schaffung von Angeboten für Freizeit und Erholung leisten.

In dem RP¹⁷ Im Regionalplan Südwestthüringen, sind für Räumen mit besonderer Bedeutung für die Landwirtschaft, ~~→ Vorranggebiete Landwirtschaftliche Bodennutzung →~~ ausgewiesen. Im Raum Eisenach sind verbindlich vorgegebene ~~→ zeichnerisch, in der Raumnutzungskarte bestimmte → dargestellte~~ Vorranggebiete Landwirtschaftliche Bodennutzung ~~sind~~ für eine nachhaltige Entwicklung der Landbewirtschaftung vorgesehen:

- ~~→~~ LB-12 – ~~Nördlichnördlich~~ Eisenach
- ~~→~~ LB-14 – Eisenach / Burla
- ~~→~~ LB-16 – ~~Südlich~~südlich Wartha / Göringen
- ~~→~~ LB-17 – ~~Östlich~~östlich Neuenhof
- ~~→~~ LB-18 – ~~Westlich~~westlich und östlich Stedtfeld

Andere raumbedeutsame Nutzungen sind in diesen Gebieten ausgeschlossen, ~~soweitsofern~~ diese mit der vorrangigen Funktion nicht vereinbar sind.

In Eisenach, spielt die Landwirtschaft zur Nutzung und Pflege der Naturressourcen und zum Erhalt der gewachsenen Kulturlandschaft eine wichtige Rolle.

Durch die Eingemeindungen ist der Anteil landwirtschaftlicher Betriebe unterschiedlichster Organisationsformen und Besitzstrukturen im Vergleich zu anderen Städten hoch. ~~Die Landwirtschaftsflächen im Geltungsbereich des FNP werden wie folgt bewirtschaftet;~~

~~Die Landwirtschaftsflächen im Geltungsbereich des FNP werden wie folgt bewirtschaftet:~~

- ~~→~~ Große Landwirtschaftsbetriebe und landwirtschaftliche Betriebe juristischer ~~Personen~~ Personen juristischen Personen (z. B. Agrargenossenschaften oder GmbHs) bewirtschaften in ~~7~~sieben großen Betrieben zusammen ca. 5.170 ha.
- ~~→~~ Bäuerliche Betriebe und landwirtschaftliche Betriebe im Haupt- bzw. Nebenerwerb bewirtschaften in ~~3~~bäuerliche Betriebedrei bäuerlichen Betrieben im Haupteerwerb ca. 360 ha. ~~Außerdem~~
- ~~→~~ Weiterhin gibt es ~~40~~zehn Betriebe im Nebenerwerb und ~~5~~fünf Gartenbaubetriebe.

Formatiert: Schriftart: 10 pt
Formatiert: Schriftart: 10 pt
Formatiert: Schriftart: 10 pt
Formatiert: Schriftart: 10 pt
Formatiert: Schriftart: 10 pt

Formatiert: Standard, Links, Abstand Nach: 6 pt, Zeilenabstand: Mehrere 1,2 ze
Formatiert: Schriftart: 11 pt

Formatiert: Abstand Nach: 2 pt, Zeilenabstand: Mehrere 1,2 ze
Formatiert: Schriftart: 11 pt
Formatiert: Schriftart: 11 pt
Formatiert: Schriftart: 11 pt
Formatiert: Schriftart: 11 pt
Formatiert: Schriftart: 11 pt
Formatiert: Schriftart: 11 pt
Formatiert: Schriftart: 11 pt

Formatiert ... [612]
Formatiert: Schriftart: 11 pt
Formatiert: Schriftart: 11 pt
Formatiert: Schriftart: 11 pt
Formatiert: Schriftart: 11 pt
Formatiert: Schriftart: 11 pt
Formatiert: Schriftart: 11 pt
Formatiert: Schriftart: 11 pt
Formatiert: Schriftart: 11 pt
Formatiert: Schriftart: 11 pt

Formatiert ... [613]
Formatiert: Schriftart: 11 pt
Formatiert: Schriftart: 11 pt
Formatiert: Schriftart: 11 pt
Formatiert: Schriftart: 11 pt
Formatiert ... [614]
Formatiert: Schriftart: 11 pt
Formatiert: Schriftart: 11 pt
Formatiert: Schriftart: 11 pt
Formatiert: Schriftart: 11 pt
Formatiert: Schriftart: 11 pt

¹⁶ Landesentwicklungsprogramm 2014
¹⁷ Regionalplan Südwestthüringen 2012

2.8 Ziele der Landes- und Regionalplanung

Der Flächennutzungsplan ist nach § 1 Abs. 4 BauGB den Zielen der Raumordnung anzupassen. Die Ziele der Raumordnung als verbindliche Vorgaben werden im Landesentwicklungsprogramm (LEP) festgelegt. Das aktuelle LEP ist durch die Veröffentlichung am 04.07.2014 in Kraft getreten.

Eine Konkretisierung der Ziele des LEP erfolgt in den Regionalplänen. Die seit dem 01.01.1998 kreisfreie Stadt Eisenach gehört in der Raumstruktur des Landes Thüringen zur Planungsregion Südwestthüringen.

Der Regionalplan Südwestthüringen (ohne Teil 3.2.2 Vorranggebiete Windenergie) ist mit der Bekanntmachung am 09.05.2011 in Kraft getreten. Der Teil 3.2.2 Vorranggebiete Windenergie und die erste Änderung des Regionalplans bezüglich der Ausweisung von Vorranggebieten Windenergie sind mit der Bekanntmachung vom 30.07.2012 in Kraft.

Die allgemeinen Ziele und Grundsätze der Pläne, die für den Flächennutzungsplan der Stadt Eisenach von Bedeutung sind, werden nachfolgend aufgeführt. In den fachbezogenen Aussagen der nächsten Kapitel wird bei Bedarf auf die betreffenden Ziele und Grundsätze der Landes- und Regionalplanung eingegangen.

Eisenach liegt im Raumstrukturtyp „Westliches Thüringen“. Dieser Raum hat laut LEP günstige Entwicklungsvoraussetzungen und wird als demografisch und wirtschaftlich stabil eingeschätzt. Dieser Raum soll unter Ausnutzung der lagebedingten Potentiale weiter gefestigt werden. Neben der Stabilisierungsaufgabe sollen auch Entwicklungsfunktionen für das Land Thüringen übernommen werden.

Die Stadt als Mittelzentrum mit Teilfunktionen eines Oberzentrums übernimmt als wichtiger Wohn-, Arbeits- und Versorgungsschwerpunkt umfangreiche Funktionen für das nähere Umfeld und die Region. Eisenach wird ~~ist gekennzeichnet~~ durch eine hohe Arbeitsplatzzentralität, regional bedeutsame Bildungs- und Ausbildungsstätten, die Kultur- und Freizeiteinrichtungen sowie zentrale Einzelhandels- und Dienstleistungsangebote ~~charakterisiert~~. Über die mittelzentralen Funktionen hinaus weist Eisenach in den Bereichen Kultur und Wirtschaft ~~sowie~~ Arbeitsstätten Teilfunktionen eines Oberzentrums aus. ~~Eisenach kann bereits gegenwärtig eine besondere Wirtschaftskraft und einen spezialisierten Arbeitsmarkt mit regionalen und nationalen Verflechtungen vorweisen.~~

~~Eisenach kann bereits gegenwärtig eine besondere Wirtschaftskraft und einen spezialisierten Arbeitsmarkt mit regionalen und nationalen Verflechtungen vorweisen.~~ Eisenach ist der Kern eines mittelzentralen Funktionsraums mit ca. 91.300 ~~EWEinwohnern~~. Die mittelzentralen Funktionsräume sollen ~~laut LEP~~ der Ausgangspunkt für verstärkte interkommunale Kooperation sein.

Formatiert: Schriftart: 10 pt

Formatiert: Schriftart: 10 pt

Formatiert: Schriftart: 10 pt

Formatiert: Schriftart: 10 pt

Formatiert: Schriftart: 10 pt

Formatiert: Schriftart: 11 pt

Formatiert: Schriftart: 11 pt

Formatiert: Schriftart: 11 pt

Formatiert: Schriftart: 11 pt

Formatiert: Schriftart: 11 pt

Formatiert: Schriftart: 11 pt

Formatiert: Schriftart: 11 pt

Formatiert: Schriftart: 11 pt

Formatiert: Schriftart: 11 pt

Formatiert: Abstand Nach: 6 pt,
Zeilenabstand: Mehrere 1,2 ze

Formatiert: Schriftart: 11 pt

Formatiert: Schriftart: 11 pt

Formatiert: Schriftart: 11 pt

Formatiert: Schriftart: 11 pt

Formatiert: Schriftart: 11 pt

Formatiert: Abstand Nach: 6 pt,
Zeilenabstand: Mehrere 1,2 ze

Formatiert: Schriftart: 11 pt

Formatiert: Schriftart: 11 pt

Formatiert: Schriftart: 11 pt

Formatiert: ... [616]

Formatiert: Schriftart: 11 pt

Formatiert: Schriftart: 11 pt

Formatiert: Schriftart: 11 pt

Formatiert: Schriftart: 11 pt

Formatiert: Schriftart: 11 pt

Formatiert: Schriftart: 11 pt

Formatiert: Schriftart: 11 pt

Formatiert: Schriftart: 11 pt

Formatiert: Schriftart: 11 pt

Formatiert: Schriftart: 11 pt

Formatiert: Schriftart: 11 pt

Formatiert: Schriftart: 11 pt

Formatiert: Schriftart: 11 pt

Formatiert: Schriftart: 11 pt

Formatiert: Schriftart: 11 pt

Formatiert: Schriftart: 11 pt

Formatiert: Schriftart: 11 pt

Formatiert: Schriftart: 11 pt

Formatiert: Schriftart: 11 pt

Gemäß RP soll Eisenach als Wirtschafts- und Versorgungszentrum weiterentwickelt und seine oberzentralen Teilfunktionen gestärkt werden:²⁴

- Stärkung der Kernstadt als attraktiver Versorgungs- und Dienstleistungszentrum
- Sicherung der Standorte für die gewerblich-industrielle Entwicklung
- Schaffung von infrastrukturellen Rahmenbedingungen für die Entwicklung von wirtschaftsnaher Forschung und Technologietransfer
- Verbesserung des Kultur- und Bildungstourismus durch Maßnahmen des Stadumbaus

Eisenach bedient im Grundversorgungsbereich ca. 57.300 EWEinwohner, in den mittel- und oberzentralen Funktionen ca. 100.000 — 150.000 EWEinwohner. Der Einzugsbereich erstreckt sich bis in die unmittelbar angrenzenden hessischen Gemeinden. Der große Verflechtungsraum ist durch die Entfernung zu den nächsten Oberzentren und die Größen der Gemeinden im Umland begründet.

Formatiert: Schriftart: 10 pt

Formatiert: Schriftart: 10 pt

Formatiert: Schriftart: 10 pt

Formatiert: Schriftart: 10 pt

Formatiert: Schriftart: 10 pt

Formatiert: Abstand Nach: 2 pt, Zeilenabstand: Mehrere 1,2 ze

Formatiert: Schriftart: 11 pt

Formatiert: Schriftart: 11 pt

Formatiert: Schriftart: 11 pt

Formatiert: Schriftart: 11 pt

Formatiert: Schriftart: 11 pt

Formatiert: Einzug: Links: 0,5 cm, Hängend: 0,5 cm, Abstand Nach: 2 pt, Zeilenabstand: Mehrere 1,2 ze, Tabstopps: 0 cm, Links + 1 cm, Listentabstopp + Nicht an 0,5 cm + 1,6 cm

Formatiert: Schriftart: 11 pt

Formatiert: Schriftart: 11 pt

Formatiert: Schriftart: 11 pt

Formatiert: Abstand Nach: 6 pt, Zeilenabstand: Mehrere 1,2 ze

Formatiert: Schriftart: 11 pt

Formatiert: Schriftart: 11 pt

Formatiert: Schriftart: 11 pt

Formatiert: Schriftart: 11 pt

Formatiert: Schriftart: 11 pt

Formatiert: Schriftart: 11 pt

Formatiert: Schriftart: 11 pt

Formatiert: Schriftart: 11 pt

²⁴ Regionalplan-Südwestthüringen-2012

Formatiert ... [617]

Formatiert: Schriftart: 10 pt

2.9 Ziele der Stadtentwicklung

Mit dem SEK²² von 2002 wurden die Leitgedanken zur zukünftigen Stadtentwicklung unter das **Motto** Leitbild „Eisenach verbindet“ gestellt. Damit werden gleichermaßen Selbstverständnis und Anspruch der Stadt an ihr Image zum Ausdruck gebracht und Wege zur entsprechenden Identitätsstiftung abgesteckt. Eisenach soll sich wieder als weltoffene und authentische Stadt im Herzen Deutschlands profilieren.

Formatiert: Schriftart: 11 pt

Formatiert: Abstand Nach: 6 pt, Zeilenabstand: Mehrere 1,2 ze

Formatiert ... [618]

Die Stadt stellt mit ihren historischen Orten und den Wirkungsstätten weltweit bekannter Persönlichkeiten ein bedeutendes Stück deutscher Kultur und Geschichte dar. Sie bildet damit ein wichtiges Ziel für den Städtetourismus. Die umliegende Natur und Landschaft des Thüringer Waldes und der bekannte Höhenweg Rennsteig machen die Stadt zudem für Naturliebhaber und Wanderer attraktiv.

Formatiert ... [619]

Ferner vereinen sich in der Stadt Eisenach mit ihrer **100jährigen** **hundertjährigen** Geschichte des Automobilbaus Tradition, Gegenwart und auch die wirtschaftliche Perspektive der Stadt.

Formatiert ... [620]

Formatiert: Abstand Nach: 6 pt, Zeilenabstand: Mehrere 1,2 ze

Schließlich zeichnet sich Eisenach durch eine breite Palette an Wohnformen aus, die im Villenviertel in der Südstadt ihr eindrucksvollstes Beispiel **hat** **findet**. Die Stadt kann zusätzliche interessante Wohnmöglichkeiten, wie das Wohnen im Altbau, im Neu- oder Plattenbau, in Einzel- und Reihenhäusern am Stadtrand sowie Wohnen am Wasser oder in ländlicher Umgebung auf dem Dorf bieten.

Formatiert: Schriftart: 11 pt

Formatiert: Abstand Nach: 6 pt, Zeilenabstand: Mehrere 1,2 ze

Formatiert ... [621]

Ziel der Stadtentwicklung ist es, den Leitgedanken „Eisenach verbindet“ angesichts der Fragmentierung der Stadt auch in stadträumlicher Hinsicht umzusetzen. **Die räumlich** **losge** **lösten** **Stadt** **bereiche** **müssen** **wieder** **stärker** **mit** **der** **Kernstadt** **verbunden** **werden**. Die Innenstadt ist **unbestreitbar** das „Herz Eisenachs“. **Angesichts, angesichts** dessen muss sie die meisten Impulse erhalten und durch Ansiedlung bzw. Sicherung zentrenrelevanter Funktionen **gestärkt** werden. Nur eine starke und intakte Innenstadt kann für ihre Bewohner Identität stiften und nach außen hin positiv wirken.

Formatiert: Schriftart: 11 pt

Formatiert: Abstand Nach: 6 pt, Zeilenabstand: Mehrere 1,2 ze

Formatiert ... [622]

Das dominante Thema des Stadtumbaus **muss** in Eisenach **muss** die Revitalisierung der innerstädtischen und innenstadtnahen Brachen werden. Es stehen **in Eisenach** viele Altstandorte mit **brachgefallenen** Flächen zur Wiedernutzung für Gewerbe- und Dienstleistungsfunktionen zur Verfügung.

Formatiert ... [623]

Indem die Brachflächen entlang der Bahnlinie schrittweise aktiviert und Einrichtungen für den Gemeinbedarf der Gesamtstadt angesiedelt werden, kann die Stadt enger zusammenwachsen und zu einer Stadt der kurzen Wege werden. Hierzu muss auch nach zusätzlichen Möglichkeiten der Querung der Bahnlinie gesucht werden.

Formatiert: Schriftart: 11 pt

Formatiert: Abstand Nach: 6 pt, Zeilenabstand: Mehrere 1,2 ze

Formatiert ... [624]

Die Inanspruchnahme neuer, ergänzender Wohnbauflächen entlang der nördlichen Siedlungsgrenze im Bereich Wartenberg und Palmental sollen den Stadtkörper abrunden. Die

Formatiert ... [625]

²² Integriertes Stadtentwicklungskonzept 2002

Formatiert ... [626]

Siedlungskante um die gesamte Kernstadt herum soll fixiert werden, um so einer Siedlungserweiterung darüber hinaus entgegenzuwirken.

Formatiert: Schriftart: 10 pt

Formatiert ... [627]

Die vielfältigen Grün- und Freiflächen innerhalb des Stadtkörpers/Stadtgebiets sollen aufgewertet und erweitert werden, um so ein zusammenhängendes Freiflächensystem zu sichern. Dieses soll der Bewahrung der historischen Freiflächen, der Verbesserung des gesamten Stadtklimas, der Erhaltung und Entwicklung einer artenreichen Pflanzen- und Tierwelt sowie der Weiterentwicklung der Erholungsfunktion dienen. Entlang von Hörsel, Nesse, Mühlgraben und Michelsbach sollen durchgehende Grünverbindungen geschaffen werden, die u.a. unter anderem zur Schaffung eines attraktiven Fuß- und Radwegenetzes sowie zur Erhaltung der Frischluftleitbahnen dienen.

Formatiert: Schriftart: 11 pt

Formatiert: Abstand Nach: 6 pt, Zeilenabstand: Mehrere 1,2 ze

Formatiert ... [628]

2.9.1 Entwicklungsziele in Stadtumbaugebieten

In den Bereichen Nord-West, Innenstadt-Georgenvorstadt, Oppenheimstraße sowie Oststadt waren erhebliche städtebauliche Defizite erkennbar, so dass diese im Rahmen der Erarbeitung des Stadtentwicklungskonzepts hervorgehoben und besonders betrachtet wurden. Für diese Stadtumbaugebiete wurden einzelne jeweils Stadtteilpässe erarbeitet, die nach Bedarf durch weiterführende Planungen und Untersuchungen konkretisiert werden. Im Flächennutzungsplan werden die grundsätzlichen Entwicklungsziele dieser vier im Rahmen des Bund-Länder-Programms ausgewiesenen Fördergebiete (Stadtumbaugebiete) aufgeführt.

Formatiert: Schriftart: 11 pt

Formatiert: Abstand Nach: 6 pt, Zeilenabstand: Mehrere 1,2 ze

Formatiert ... [629]

INNENSTADT-GEORGENVORSTADT

Das Gebiet Innenstadt-Georgenvorstadt umfasst die historische Altstadt sowie die Georgen- und Bahnhofsvorstadt, die nördlich durch den Bahndamm begrenzt werden. Die vielfältige Nutzungsmischung in Verbindung mit einer hohen Aufenthalts- und Erlebnisqualität machen die Innenstadt auch zu einem attraktiven Wohnstandort. Die seit 1990 durchgeführten umfangreichen Sanierungsmaßnahmen in den Sanierungsgebieten führten zu einer Aufwertung des Gebietes. Jedoch beeinträchtigt die enorme Belastung durch ruhenden und fließenden Verkehr Teile der Innenstadt und verursacht Wohnungsleerstand und Sanierungsstau.

Formatiert: Schriftart: 11 pt

Formatiert: Abstand Nach: 6 pt, Zeilenabstand: Mehrere 1,2 ze

Formatiert ... [630]

Entsprechend des im SEK entwickelten Leitbildes "Kultur pflegen, Bestand erhalten, Nutzungen aktivieren: Im Stadtzentrum leben – wohnen im historischen Kontext" bleibt die Fortführung der Sanierung in den Altstadtquartieren unabdingbar. Im Stadtzentrum werden die Umsetzung des Verkehrskonzeptes zur Verkehrsentlastung, die Schließung wichtiger Baulücken und die Erhaltung wertvoller historischer Gebäude angestrebt. Vorgesehen sind die Ausbildung eines Fußgängeretzes, die authentische Gestaltung der öffentlichen Straßen und Plätze und eine Wiederbelebung der Brachen durch die Neuansiedlung zentrumsergänzender Funktionen.

Formatiert ... [631]

OPPENHEIMSTRASSE

Unter dem Begriff "Das Stadtumbaugebiet Oppenheimstraße" wird umfasst das Gebiet nördlich der Innenstadt zwischen Bahntrasse und Hörsel, von der Kasseler Straße im Westen bis zur Fischweide im Osten zusammengefasst.

Formatiert ... [632]

Formatiert ... [633]

Die Erhaltung und Aufwertung der Gründerzeitgebiete als innerstädtische, zentrumsnahe Wohngebiete ist eine der ~~ist eine der~~ sind vordringlichsten Aufgaben der gesamtstädtischen Entwicklung und gleichzeitig die einzige Möglichkeit, der eingetretenen Fragmentierung der Stadt entgegenzuwirken.

Formatiert: Schriftart: 10 pt

Formatiert ... [634]

Mit dem Leitbild „Bestand erhalten → Brachen wieder neu beleben → Getrenntes verbinden: Wohnen in Zentrumsnähe → individuelle Mietwohnungen in historischen Bauten“ werden die Schwerpunkte wie auch die besonderen Potentiale des ~~Gebietes~~ ~~Gebiets~~ deutlich.

Formatiert: Abstand Nach: 6 pt, Zeilenabstand: Mehrere 1,2 ze

Formatiert ... [635]

Vorwiegend Mehrfamilienhäuser mit einem vielfältigen Angebot an Mietwohnungen unterschiedlichster ~~Größe~~ ~~Größen~~, Zuschnitte, ~~Ausstattung~~ ~~Ausstattungen~~ und ~~Sanierungszustandes~~ ~~Sanierungszustände~~ bieten Raum für verschiedenste Wohnbedürfnisse ~~als wie~~ auch Mietpreisvorstellungen. Neben dem Erhalt der historischen Gebäudesubstanz bietet die Ergänzung und Lückenschließung zeitgemäße, gestalterische und wohnqualitative Entwicklungschancen. Hier könnten sowohl neue Eigentumsformen wie beispielsweise Stadthäuser (als Alternative zum freistehenden Eigenheim am Stadtrand) als auch Gemeinschaftsprojekte verwirklicht werden. Am Flusslauf der Hörsel ~~entstandensind~~ bereits im Bereich des ehemaligen AWE-Geländes eine Neubebauung mit anspruchsvollen Wohngebäuden ~~entstanden~~. Die starke Verkehrsbelastung sowie ~~die brachliegenden~~ ~~brachliegende~~ Flächen und Gewerberuinen erschweren eine umfangreiche Neugestaltung und Nachnutzung ~~v-a-vor allem~~ entlang der Hauptstraßen. Der Erhalt der Spezifik des Gebietes → die Verbindung von Arbeiten und Wohnen – durch die Wiederherstellung, Beibehaltung oder Neugründung von Gewerbefunktionen in verträglicher Nutzungsmischung mit Wohnen ist ebenfalls eine Chance für die künftige Entwicklung des Stadtteils.

Formatiert ... [636]

NORD-WEST

Das ~~Stadtteil~~ ~~konzept~~ ~~Konzept für das Stadtbaugebiet Nord-West~~ umfasst zwei separate, monostrukturelle Wohngebiete: Das Plattenbaugebiet ~~„Eisenach-Nord“~~ aus den ~~80er~~ ~~1980er~~ Jahren und das Altneubaugebiet ~~„Thälmannstraße“~~ aus den ~~60er~~ ~~1960er~~ Jahren. Beide sind durch das ehemalige Kasernengelände voneinander getrennt.

Formatiert ... [637]

Das neue Leitbild für die weitere Entwicklung des Gebietes lautet „Identität durch verbinden und verändern: Städtisch wohnen im Grünen am Rande der Stadt“.

Formatiert: Schriftart: 11 pt

Die Plattenbausiedlung ~~„Eisenach-Nord“~~ erlebte seit 1990 einen hohen Imageverlust. Dieser wurde durch den allgemeinen Wertewandel bezüglich der Wohnqualität noch verstärkt. Die Hauptentwicklungsziele für ~~„Eisenach-Nord“~~ sind die Anpassung des Wohnungsbestandes an den Bedarf durch Teil- und Totalrückbau ~~und~~ ~~sowie~~ Ergänzung neuer Wohnformen, die Schrumpfung des Gebietes vom Rand her und die Stabilisierung des Stadtteilzentrums.

Formatiert ... [638]

Im Gebiet der Thälmannstraße ist eine starke Überalterung der Bewohner zu verzeichnen. Es ist zu erwarten, dass auch hier perspektivisch strukturelle Änderungen in der Bebauung erfolgen müssen.

Formatiert: Schriftart: 11 pt

Formatiert: Abstand Nach: 6 pt, Zeilenabstand: Mehrere 1,2 ze

Für beide ~~„Plattengebiete“~~ ~~Plattenbaugebiete~~ gilt es zunehmend, duale Entwicklungsstrategien zu entwickeln. Nicht mehr der punktuelle Abbruch von Wohnüberhängen, sondern die stärkere Verzahnung von ~~Abrissarbeiten~~ ~~Abriss~~ mit ~~zeitnahen~~ ~~Aufwertungsmaßnahmen~~ ~~zeitnaher~~ ~~Aufwertung~~ gestalterischer, städtebaulicher und

Formatiert ... [639]

~~energieökonomischer energetischer~~ Art, ~~muss sind~~ der Schwerpunkt eines nachhaltigen Stadtumbaus ~~worden~~.²³

²⁴ Zwischennutzungen können bei den mit Totalabbruch belegten baulichen Randflächen temporäre Grünstrukturen sein, die im Zuge des Stadtumbaus Möglichkeiten zur Reaktivierung für niedrig-geschossige Bebauung und ~~alternativer für alternative~~ Bauformen eröffnen. Im ehemaligen Kasernenareal haben sich bereits verschiedene Gemeinbedarfs-, Dienstleistungs- und Gewerbeeinrichtungen angesiedelt. Entsprechend des Bebauungsplans bieten sich weitere vielfältiges Entwicklungspotenziale an. ~~Außerdem Zudem~~ sollen auf dem Gelände ~~Verknüpfungssachse Verknüpfungssachsen~~ für beide Wohngebiete entstehen.

OSTSTADT

~~Der Stadtteil~~Das Stadtumbaugebiet **Oststadt** umfasst die bebauten Gebiete beidseitig der Hörsel und des Bahndammes östlich des Bahnhofes und der Karolinenstraße. Im Norden erstreckt ~~eres~~ sich bis zum östlichen Stadtausgang, begrenzt vom Flusslauf der Nesse und der Hörsel. Es handelt sich um eine typische Gemengelage unterschiedlichster Nutzungen und Bebauungsstrukturen entlang der Hörselau, der Bahnlinie und der Ausfahrtsstraßen.

Die strenge bandförmige Gliederung des Gebietes bedingt sehr unterschiedliche Konflikte und Defizite der einzelnen Quartiere. Während die klar strukturierten Wohnsiedlungen am Südhang des Petersberges als intakte Wohngebiete gut angenommen werden, ist die Wohnnutzung insbesondere an den verkehrsreichen Bundesstraßen ~~als und~~ auch angrenzend an die emissionsbelasteten Gewerbebestandorte stark gefährdet. Resultierend aus der hohen Verkehrsbelastung der Hauptverkehrsstraßen im ~~übrigen weiteren~~ Stadtgebiet führt dies auch in der Oststadt zu einer gravierenden Minderung der Wohnqualität ~~entlang der~~ **Haupterschließungsachse**. Gewerbeeinheiten und Brachflächen beeinträchtigen zusätzlich die Attraktivität als Wohnstandort.

Langfristiges Ziel ist eine Aufwertung des Gebietes entsprechend dem entwickelten Leitbild „Bewährtes erhalten – überlebtes umstrukturieren – Arbeiten und Wohnen im Grünen am Rande der Stadt“

“ Entlang der fast parallel verlaufenden Infrastrukturlinien (Straße, Bahn) und den Landschaftselementen (Hörselau, Waldränder) sollen die einzelnen Gebiete entsprechend ihrer unterschiedlichen Vorprägung als Wohn-, Misch- oder Gewerbegebiet weiter entwickelt werden. Zur optimalen Gliederung und Vernetzung der Teilgebiete sind zusätzliche Querverbindungen in Form von Brücken, Durchwegungen und Grünachsen zu schaffen.

2.9.2 Entwicklungsziele in Stadt- und Ortsteilen

SÜDSTADT-VILLENGBIET:

Die Bewahrung und behutsame Ergänzung ~~des Villengebiets in der Südstadt~~ dieses besonderen Stadtgebietes erfolgt mit dem Schwerpunkt, das vorhandenen Straßen- bzw. Stadtbild und die bestehenden prägenden Sichtbeziehungen nicht nachteilig zu verändern.

Formatiert: Schriftart: 10 pt

Formatiert: Schriftart: 10 pt

Formatiert: Schriftart: 10 pt

Formatiert: Schriftart: 10 pt

Formatiert: Schriftart: 10 pt

Formatiert: Schriftart: 11 pt

Formatiert: Schriftart: 11 pt

Formatiert: Schriftart: 11 pt

Formatiert: Schriftart: 11 pt

Formatiert: Schriftart: 11 pt

Formatiert: Abstand Nach: 6 pt, Zeilenabstand: Mehrere 1,2 ze

Formatiert: Schriftart: 11 pt

Formatiert: Schriftart: 11 pt

Formatiert: Schriftart: 11 pt

Formatiert: Schriftart: 11 pt

Formatiert: Schriftart: 11 pt

Formatiert: Schriftart: 11 pt

Formatiert: Schriftart: 11 pt

Formatiert: Schriftart: 11 pt

Formatiert: Schriftart: 11 pt

Formatiert: Abstand Nach: 6 pt, Zeilenabstand: Mehrere 1,2 ze

Formatiert: Schriftart: 11 pt, Fett

Formatiert: Schriftart: 11 pt

Formatiert: Schriftart: 11 pt

Formatiert: Schriftart: 11 pt

Formatiert: Schriftart: 11 pt

Formatiert: Schriftart: 11 pt

Formatiert: Schriftart: 11 pt

Formatiert: Schriftart: 11 pt

Formatiert: Schriftart: 11 pt

Formatiert: Schriftart: 11 pt

Formatiert: Schriftart: 11 pt

Formatiert: Abstand Nach: 6 pt, Zeilenabstand: Mehrere 1,2 ze

Formatiert: Schriftart: 11 pt

Formatiert: Schriftart: 11 pt

Formatiert: Schriftart: 11 pt

Formatiert: Schriftart: 11 pt

Formatiert: Schriftart: 11 pt

Formatiert: Schriftart: 11 pt

Formatiert: Schriftart: 11 pt

Formatiert: Schriftart: 11 pt

Formatiert: Schriftart: 11 pt

Formatiert: Schriftart: 11 pt

²³ Energetische Sanierung von Großwohnsiedlungen, Integrierte Stadtteilentwicklungskonzeption Eisenach-Nord/West, Autorentengemeinschaft, Mai 2009

²⁴ Energetische Sanierung von Großwohnsiedlungen, Integrierte Stadtteilentwicklungskonzeption für Eisenach Nord/West, Mai 2009

Bauliche Anlagen sollen so gestaltet werden, dass sich ein städtebaulicher Zusammenhang ergibt. Um das zusammenhängende Ensemble von Villengärten- und Grünbereichen zu erhalten und zu entwickeln, ist auch besonders auf die dauerhafte Pflege und Neugestaltung der öffentlichen und privaten Grünräume zu achten.

KARLSKUPPE:

Angestrebt Für die **Karlskuppe** ist die Bebauung der freien Wohn- und Mischgebietsflächen angestrebt. Im Bereich der ausgewiesenen Hotelfläche ist ferner die Änderung des Bebauungsplanes bei Vorliegen einer verträglichen konkreten Nutzung denkbar.

WARTENBERG/PALMENTAL:

Im Auf dem **Wartenberg** und im **Palmental** ist im Rahmen der klar gegliederten Bebauungsstruktur ist eine weitere Wohnbebauung durch Lückenschluss und in Ergänzungsflächen unter Berücksichtigung einer eindeutigen Abgrenzung zum grünen Ortsrand möglich.

STADTRANSIEDLUNG WEST:

Für die **Stadtrandsiedlung West** ist die Zielstellung ist der langfristige Erhalt der Siedlungsgebiete Siebenborn und Am Kirschberg mit den vorhandenen Einzel- und Doppelhausstrukturen. Die Neuordnung des westlichen Siedlungsabschlusses Siebenborn soll innerhalb der bestehenden Grenzen erfolgen.

HOFFERBERTAUE:

Als Für die **Hofferbertaue** ist als primäres Ziel ist der Erhalt der bestehenden Bebauungsstruktur vorgesehen. Es sind keine Erweiterungen geplant. Ebenso sollen die angrenzenden Streuobstwiesen und die Einbettung der Ortslage in den freien Landschaftsraum langfristig erhalten werden.

STOCKHAUSEN:

Mit In **Stockhausen** werden mit der Verlegung der Trasse der BAB 4 und der Verschiebung der Anschlussstelle Eisenach-Ost in Richtung Großenlupnitz wird eine Ortsumfahrung und die Neugestaltung der jetzigen Durchgangsstraße notwendig. Neben Lückenschließungen und Umnutzungen von Wirtschaftsgebäuden zu Wohngebäuden soll durch die Ausweisung von geringfügigen Wohnbauflächen zur Ergänzung und Ausbildung des Ortsrandes der Wohnstandort attraktiver werden.

HÖTZELSDODA:

Mittel In **Hötzelroda** ist die mittel- bis langfristige Zielstellung ist die Erhaltung der alten Ortslage. Die BMW-Siedlung soll in ihrer typischen Bauweise der 30er/1930er Jahre erhalten werden. Zur Ausweisung von weiteren Wohnbauflächen wurden Bebauungspläne als Satzung beschlossen.

STREGDA:

Mit der Fertigstellung der Ortsumgehung für **Stregda** haben sich die Wohnbedingungen entlang der ehemaligen Durchgangsstraße erheblich verbessert. Der Erhalt und die Aufwertung

Formatiert	... [640]
Formatiert	... [641]
Formatiert	... [642]
Formatiert	... [643]
Formatiert	... [644]
Formatiert	... [645]
Formatiert	... [646]
Formatiert	... [647]
Formatiert	... [648]
Formatiert	... [649]
Formatiert	... [650]
Formatiert	... [651]
Formatiert	... [652]
Formatiert	... [653]
Formatiert	... [655]
Formatiert	... [656]
Formatiert	... [654]
Formatiert	... [657]
Formatiert	... [658]
Formatiert	... [659]
Formatiert	... [660]
Formatiert	... [661]
Formatiert	... [662]
Formatiert	... [663]
Formatiert	... [664]
Formatiert	... [665]
Formatiert	... [666]
Formatiert	... [667]
Formatiert	... [668]
Formatiert	... [669]
Formatiert	... [670]
Formatiert	... [671]
Formatiert	... [672]
Formatiert	... [673]
Formatiert	... [674]
Formatiert	... [675]
Formatiert	... [676]
Formatiert	... [677]
Formatiert	... [678]
Formatiert	... [679]
Formatiert	... [680]
Formatiert	... [681]
Formatiert	... [682]
Formatiert	... [683]
Formatiert	... [684]
Formatiert	... [685]
Formatiert	... [686]
Formatiert	... [687]
Formatiert	... [688]
Formatiert	... [689]
Formatiert	... [690]

der alten Ortslage in Verbindung mit Lückenschluss und Ergänzungsbauten sollen weiter fortgeführt werden. Der südliche und der westliche Ortsrand sind neu zu ordnen.

~~Der südliche und der westliche Ortsrand sind neu zu ordnen.~~

NEUKIRCHEN, MADELUNGEN, BERTERODA:

Der typisch dörfliche Charakter der Ortsteile **Neukirchen, Madelungen und Berteroda** soll durch den Erhalt der Gehöfte und der großen Hausgärten bewahrt bleiben. Dabei ist die sparsame Abrundung und Ergänzung von Bebauung im Ortsrandbereich möglich.

STEDTFELD:

Stedtfeld gehört zu den Ortsteilen, die sich seit 1990 sehr verändert haben. Mit der Sanierung des öffentlichen Straßenraumes erfolgte eine Aufwertung des Dorfes. Vorhandene unbebaute Flächen in der Ortslage sowie im Randbereich wurden bebaut.

Ziel der weiteren Entwicklung ist der Erhalt der noch vorhandenen Dorfstruktur. Die Sanierung und Umgestaltung ~~des Schlosskomplexes der Schlossanlage~~ spielt dabei eine entscheidende Rolle.

Die Nähe ~~zu dem zum~~ Industriegebiet Gries und dem entstandenen Gewerbegebiet in Stedtfeld selbst schränken die Entwicklungsmöglichkeiten ein.

NEUENHOF – HÖRSCHTEL:

~~Als~~ Für **Neuenhof-Hörschel** ist als mittel- bis langfristige Maßnahmen ~~ist~~ der Erhalt der intakten dörflichen Strukturen in Verbindung mit der Schließung von Baulücken im Bestand vorgesehen.

Ein Entwicklungspotential für diese Ortsteile ist aufgrund ihrer landschaftlich reizvollen Lage an der Werra und die unmittelbare Nähe zum Thüringer Wald der Tourismus. Vorhandene Einrichtungen sollen durch weitere Nutzung der Potentiale ergänzt werden. So soll das ehemalige Kasernengelände zu einem Campingplatz entwickelt werden.

WARTHA – GÖRINGEN:

~~Als~~ In **Wartha-Göringen** sind als langfristige Maßnahmen sind die intakten ländlichen Strukturen zu erhalten.

Durch die Fertigstellung der Hochwasserschutzmaßnahme können auch wieder in Wartha neue Wohngebäude in vorhandenen Baulücken entstehen.

2.9.3 Entwicklungsziele mit Ortsrecht

Der Flächennutzungsplan als vorbereitender Bauleitplan berücksichtigt die Entwicklungsziele bei der Ausweisung der Bauflächen, der Grünflächen, der Flächen für Verkehrsanlagen usw.

Für die verbindlichen Festsetzungen der städtebaulichen Ziele sind nach Bedarf auf der Basis des Baugesetzbuches Bebauungspläne, Ergänzungs- und Klarstellungssatzungen, Sanierungs- und Entwicklungsgebietssatzungen, Gestaltungs- und Erhaltungssatzungen ~~u. ä. und ähnliches~~ zu erarbeiten und als Ortsrecht zu beschließen.

Tabelle 6 Tab. 6: Rechtskräftige Bebauungspläne

Formatiert	... [691]
Formatiert	... [692]
Formatiert	... [693]
Formatiert	... [694]
Formatiert	... [695]
Formatiert	... [696]
Formatiert	... [698]
Formatiert	... [699]
Formatiert	... [697]
Formatiert	... [700]
Formatiert	... [701]
Formatiert	... [702]
Formatiert	... [703]
Formatiert	... [704]
Formatiert	... [705]
Formatiert	... [706]
Formatiert	... [707]
Formatiert	... [708]
Formatiert	... [709]
Formatiert	... [710]
Formatiert	... [711]
Formatiert	... [712]
Formatiert	... [713]
Formatiert	... [714]
Formatiert	... [715]
Formatiert	... [716]
Formatiert	... [717]
Formatiert	... [718]
Formatiert	... [719]
Formatiert	... [720]
Formatiert	... [722]
Formatiert	... [721]
Formatiert	... [723]
Formatiert	... [724]
Formatiert	... [725]
Formatiert	... [726]
Formatiert	... [727]
Formatiert	... [728]
Formatiert	... [729]
Formatiert	... [730]
Formatiert	... [731]
Formatiert	... [732]
Formatiert	... [733]
Formatiert	... [734]
Formatiert	... [735]
Formatiert	... [736]
Formatiert	... [737]
Formatiert	... [738]
Formatiert	... [739]
Formatiert	... [740]

Nr.	Titel	Rechtskraft seit
	Eisenach Kernstadt	
1	Gewerbegebiet Große Güldene Aue	28.09.1994
2	Karlskuppe	20.01.1994
	1. Änderung	27.02.1999
	2. Änderung	22.10.1999
3.1	BA 1 Obere Mühlhäuser Straße	18.08.1992
3.2	BA 2 Obere Mühlhäuser Straße	18.07.2006
4	Nördliche Innenstadt	09.07.2002
5	Ehemaliges Kasernengelände	23.06.2012
9	Industriegebiet Wartenberg – Bosch	07.09.1991
	1. Änderung	19.05.2001
10	Kammgarnspinnerei	09.11.1995
	1. Änderung	27.02.1999
10.2	DRK- Pflegeheim	02.01.2013
12.1	AWE Stammwerk	27.05.2006
14	Gewerbegebiet Gries	18.07.2006
17	Gewerbegebiet Eichrodter Weg	18.07.2006
22	Vorhaben- und Erschließungsplan „Am Wartenberg“	01.06.1994
22.2	Allgemeines Wohngebiet „Am Wartenberg“	04.07.2005
23.1	Karthäuser Höhe	04.08.1997
23.2	Predigerhöhe	14.06.2006
27	Bundesstraße 7 – Ausbau An der Karlskuppe	18.03.1999
B 36	Östliche Karl-Marx-Straße	30.10.2014
41.1	Ehemaliger Güterbahnhof I	02.06.2006
	Neukirchen	
46	Auf dem Reitenberg	09.02.2013
	Hötzelroda (HZ)	
1 HZ	Gewerbe- und Sondergebiet Auf der neuen Wiese und An der Dürrerhofer Allee	09.09.1992
	1. Änderung PEP - Prima Einkaufspark	09.02.2013
2 HZ	Am Wasserturm WA	29.03.1993
3 HZ	Vor der Höll, In der mittleren Höll	10.07.1992
	1. einfache Änderung	28.11.1995
	2. Änderung	09.11.1996
4 HZ	Vor der Schanze	29.01.1997
	Stockhausen (SH)	
1 SH	Gewerbegebiet Stockhausen	13.05.1991
	1. Änderung	26.01.2002

Formatiert ... [741]

Formatiert ... [742]

Formatiert ... [743]

Formatiert ... [748]

Formatiert ... [744]

Formatierte Tabelle ... [745]

Formatiert ... [746]

Formatiert ... [747]

Formatiert ... [749]

Formatiert ... [750]

Formatiert ... [751]

Formatiert ... [752]

Formatiert ... [753]

Formatiert ... [754]

Formatiert ... [755]

Formatiert ... [756]

Formatiert ... [757]

Formatiert ... [758]

Formatiert ... [759]

Formatiert ... [760]

Formatiert ... [761]

Formatiert ... [762]

Formatiert ... [763]

Formatiert ... [764]

Formatiert ... [765]

Formatiert ... [766]

Formatiert ... [767]

Formatiert ... [768]

Formatiert ... [769]

Formatiert ... [770]

Formatiert ... [771]

Formatiert ... [772]

Formatiert ... [773]

Formatiert ... [774]

Formatiert ... [775]

Formatiert ... [776]

Formatiert ... [777]

Formatiert ... [778]

Formatiert ... [779]

Formatiert ... [780]

Formatiert ... [781]

Formatiert ... [782]

Formatiert ... [783]

Formatiert ... [784]

Formatiert ... [785]

Formatiert ... [786]

Formatiert ... [787]

Formatiert ... [788]

Formatiert ... [789]

Formatiert ... [790]

Formatiert ... [791]

Formatiert ... [792]

Formatiert ... [793]

Formatiert ... [794]

Formatiert ... [795]

Formatiert ... [796]

Formatiert ... [797]

Formatiert ... [798]

Formatiert ... [799]

Formatiert ... [800]

Formatiert ... [801]

Nr.	Titel	Rechtskraft seit
2 SH	MI+WA Gebiet Stockhausen	07.09.1992
	Göringen (GÖ)	
4G Ö1 GÖ	Am Göringer Stein (W)	19.03.1993
	1. Änderung	04.12.1999
	Stregda (SD)	
1 SD	Stregda Gewerbegebiet	01.07.1992
2 SD	Wartburgblick	26.02.1993
33	Stregda → Mühlhäuser Chaussee	18.07.2006
43	Eisenach- Arena	25.06.2010
	Stedtfeld (SF)	
1 SF	Gewerbegebiet Im Eisenacher Felde	22.02.1996
3 SF	Auf dem Werth	21.11.2012
38	Stedtfeld EDAG- Erweiterung	29.06.2001

Die aufgelisteten Bebauungspläne stellen per Satzung erlassenes verbindliches Ortsrecht in Eisenach dar.

Die planungsrechtlichen Flächenfestsetzungen aus den rechtskräftigen Bebauungsplänen werden in die Darstellungen des Flächennutzungsplanes übernommen.

Formatiert ... [896]

Formatiert ... [897]

Formatiert ... [898]

Formatiert ... [903]

Formatiert ... [899]

Formatierte Tabelle ... [900]

Formatiert ... [901]

Formatiert ... [902]

Formatiert ... [904]

Formatiert ... [905]

Formatiert ... [906]

Formatiert ... [907]

Formatiert ... [908]

Formatiert ... [909]

Formatiert ... [910]

Formatiert ... [911]

Formatiert ... [913]

Formatiert ... [914]

Formatiert ... [912]

Formatiert ... [915]

Formatiert ... [916]

Formatiert ... [917]

Formatiert ... [918]

Formatiert ... [919]

Formatiert ... [920]

Formatiert ... [921]

Formatiert ... [922]

Formatiert ... [923]

Formatiert ... [924]

Formatiert ... [925]

Formatiert ... [926]

Formatiert ... [927]

Formatiert ... [928]

Formatiert ... [929]

Formatiert ... [930]

Formatiert ... [931]

Formatiert ... [932]

Formatiert ... [933]

Formatiert ... [934]

Formatiert ... [935]

Formatiert ... [936]

Formatiert ... [937]

Formatiert ... [938]

Formatiert ... [939]

Formatiert ... [940]

Formatiert ... [941]

Formatiert ... [942]

Formatiert ... [943]

Formatiert ... [944]

Formatiert ... [945]

Formatiert ... [946]

Formatiert ... [947]

Formatiert ... [948]

Formatiert ... [949]

Formatiert ... [950]

Formatiert ... [951]

Formatiert ... [952]

Formatiert ... [953]

Formatiert ... [954]

Formatiert ... [955]

Formatiert ... [956]

3 Inhalte und Flächendarstellungen

Der Flächennutzungsplan besteht aus der Planzeichnung und der Begründung (einem erläuternden Textteil mit weiteren Darstellungen und Anlagen). ~~Als integrierte Anlage ist dem FNP der Umweltbericht beigelegt.~~

~~Als integrierte Anlage ist dem FNP der Umweltbericht beigelegt.~~

Darstellungssystematik

Im Flächennutzungsplan ist nach § 5 Abs. 1 BauGB die sich aus der beabsichtigten städtebaulichen Entwicklung ergebende Art der Bodennutzung in den Grundzügen für das ganze Gemeindegebiet darzustellen. Die Beschränkung auf die Grundzüge der Planung ermöglicht eine Generalisierung der Plandarstellung, die zum einen den Plan lesbarer macht und zum anderen Handlungsspielräume für die Ebene der verbindlichen Bauleitplanung offen hält.

Die Darstellung erfolgt auf der topographischen Kartengrundlage des Landesvermessungsamtes vom März 2003 im Maßstab 1:10.000. Eine parzellenscharfe Angrenzung der Flächennutzungen ist damit nicht gegeben. ~~Eine Unterscheidung zwischen Bestand und Neuplanung wird nicht vorgenommen, da der Flächennutzungsplan in seiner Gesamtheit lediglich Zielaussagen trifft.~~

Flächennutzungen mit einer Größe von weniger als 5.000 m² werden ~~i. d. R. in der Regel~~ nicht gesondert dargestellt, wenn die Nutzungsart der umgebenden Flächen überwiegt und ~~keine~~ städtebaulichen Auswirkungen von diesen „Kleinflächen“ ~~nicht~~ ausgehen.

Auf die flächen- und symbolhafte Darstellung kleiner Flächen und Einrichtungen, soweit diese integraler Bestandteil einer übergeordneten Darstellung sind (z. B. Kinderspielplätze, Grünflächen oder Straßenbegleitgrün), wird ebenso verzichtet.

~~Eine Unterscheidung zwischen Bestand und Neuplanung wird nicht vorgenommen, da der Flächennutzungsplan in seiner Gesamtheit nur die Zielaussagen darstellt.~~

Die verwendeten Planzeichen entsprechen ~~weitgehend~~ der Planzeichenverordnung ~~und~~ wurden – wo erforderlich – durch zusätzliche Planzeichen ergänzt.

Planinhalte

Nach allgemeiner Art der baulichen Nutzung werden folgende Bauflächentypen unterschieden und dargestellt (§ 5 Abs. 2 Nr. 1 BauGB und § 1 Abs. 1 BauNVO):

- ~~Wohnbauflächen (W)~~
- ~~Gemischte Bauflächen (M)~~

Formatiert: Schriftart: 11 pt

Formatiert: Schriftart: 11 pt

Formatiert: Abstand Nach: 6 pt, Zeilenabstand: Mehrere 1,2 ze

Formatiert: Schriftart: 11 pt

Formatiert: Schriftart: 11 pt

Formatiert: Überschrift 0

Formatiert: Schriftart: 11 pt

Formatiert: Abstand Nach: 6 pt, Zeilenabstand: Mehrere 1,2 ze

Formatiert: Schriftart: 11 pt

Formatiert: Schriftart: 11 pt

Formatiert: Schriftart: 11 pt

Formatiert: Schriftart: 11 pt

Formatiert: Schriftart: 11 pt

Formatiert: Schriftart: 11 pt

Formatiert: Schriftart: 11 pt

Formatiert: Schriftart: 11 pt

Formatiert: Abstand Nach: 6 pt, Zeilenabstand: Mehrere 1,2 ze

Formatiert: Schriftart: 11 pt

Formatiert: Schriftart: 11 pt

Formatiert: Schriftart: 11 pt

Formatiert: Abstand Nach: 6 pt, Zeilenabstand: Mehrere 1,2 ze

Formatiert: Schriftart: 11 pt

Formatiert: Schriftart: 11 pt

Formatiert: Überschrift 0

Formatiert: Schriftart: 11 pt

Formatiert: Abstand Nach: 2 pt, Zeilenabstand: Mehrere 1,2 ze

Formatiert: Schriftart: 11 pt

Formatiert: Schriftart: 11 pt

Formatiert: Schriftart: 11 pt

Formatiert: Aufgezählt (2. Ebene), Einzug: Links: 0,5 cm, Hängend: 0,5 cm, Abstand Nach: 2 pt, Zeilenabstand: Mehrere 1,2 ze, Tabstopps: 0 cm, Links + 1 cm, Listentabstopp

Formatiert: Absatz-Standardschriftart, Schriftart: 11 pt

Formatiert [958]

Formatiert [959]

Um die Entscheidung der konkreten Bodennutzung auf der Ebene der verbindlichen Bauleitplanung (Bebauungsplanung) flexibel zu gestalten, stellt der FNP lediglich Bauflächen als grundsätzliche Entwicklungsrichtung dar.

Formatiert ... [960]

Nach der besonderen Art der baulichen Nutzung werden folgende Baugebietstypen unterschieden und dargestellt (§ 5 Abs. 2 Nr. 1 BauGB und § 1 Abs. 2 BauNVO):

Formatiert ... [961]

Formatiert ... [962]

Formatiert ... [963]

Formatiert ... [964]

Formatiert ... [965]

Formatiert ... [966]

- Gewerbegebiete (GE)

Formatiert ... [967]

Formatiert ... [968]

- Industriegebiete (GI)

Formatiert ... [969]

Formatiert ... [970]

- Sondergebiete (SO) mit Kennzeichnung der Zweckbestimmung

Formatiert ... [971]

Formatiert ... [972]

Formatiert ... [973]

Auf die Darstellung des allgemeinen Maßes der baulichen Nutzung wird verzichtet.

Formatiert ... [974]

Formatiert ... [975]

Nach § 5 Abs. 2 Nr. 2 bis 10 BauGB werden weitere Flächen unterschieden und dargestellt:

Formatiert ... [976]

Formatiert ... [977]

Formatiert ... [978]

- Gemeinbedarfsflächen; Anlagen und Einrichtungen des Gemeinbedarfs mit der Kennzeichnung der Nutzung durch ein Symbol

Formatiert ... [979]

Formatiert ... [980]

- Zentrale Versorgungsbereiche

Formatiert ... [981]

Formatiert ... [982]

- Verkehrsflächen; Flächen für den überörtlichen Verkehr und für die örtlichen Hauptverkehrszüge

Formatiert ... [983]

Formatiert ... [984]

- Flächen für Versorgungsanlagen, für die Abfallentsorgung;

Formatiert ... [985]

Formatiert ... [986]

und Abwasserbeseitigung sowie für Ablagerungen und die Hauptversorgungs- und Hauptabwasserleitungen (Elektrizität, Gas, Wasser, Abwasser, Abfall, Richtfunktrassen); Vorrangflächen für Windkraftanlagen werden als Sondergebiete dargestellt.

Formatiert ... [987]

Formatiert ... [988]

Formatiert ... [989]

Formatiert ... [990]

Vorrangflächen für Windkraftanlagen werden als Sondergebiete dargestellt.

Formatiert ... [991]

Formatiert ... [992]

- Grünflächen; Parkanlagen, Sportanlagen, Freibad, Friedhöfe werden als

Formatiert ... [993]

Formatiert ... [994]

sonstige Grünflächen dargestellt, dabei wird nicht zwischen öffentlichen und privaten Flächen unterschieden; Dauerkleingärten erhalten eine eigene farbliche Kennzeichnung.

Formatiert ... [995]

Formatiert ... [996]

Dauerkleingärten erhalten eine eigene farbliche Kennzeichnung als Grünflächen.

Formatiert ... [997]

Formatiert ... [998]

- Wasserflächen

Formatiert ... [999]

Formatiert ... [1000]

- Flächen für Aufschüttungen und Abgrabungen

Formatiert ... [1001]

oder für die Gewinnung von Steinen, Erden oder anderen Bodenschätzen

Formatiert ... [1002]

Formatiert ... [1003]

- Flächen für die Landwirtschaft

Formatiert ... [1004]

Formatiert ... [1004]

- ~~Flächen für Wald~~

- ~~Flächen für Maßnahmen zum Schutz, zur Pflege und zur Entwicklung
von Boden, Natur und Landschaft~~

~~Flächen für Nutzungsbeschränkungen oder für Vorkehrungen zum Schutz gegen schädliche
Umwelteinwirkungen im Sinne des Bundes-Immissionsschutzgesetzes nach § 5 Abs. 2 Nr. 6
BauGB werden im FNP nicht dargestellt. (siehe auch Kap. 3.6).~~

Nachrichtliche Übernahmen, Kennzeichnungen und Vermerke

~~Der FNP enthält nachrichtliche Übernahmen, Kennzeichnungen und Vermerke.
Hierbei handelt es sich um Hinweise anderer Träger öffentlicher Belange oder sonstigen
Nutzungsregelungen, die von anderen Planungsträgern nach anderen gesetzlichen Vor-
schriften festgesetzt sind.~~

~~Nachrichtlich übernommen werden:~~

- ~~Naturschutzgebiete, Landschaftsschutzgebiete, FFH-Gebiete~~
- ~~Wasserschutzgebiete~~
- ~~Überschwemmungsgebiete~~
- ~~Denkmalschutz: nach Landesrecht denkmalgeschützte Mehrheiten ~~von baulichen~~
~~baulicher~~ Anlagen~~
- ~~Bahnanlagen~~

~~Kennzeichnungen sind:~~

- ~~Flächen, unter denen der Bergbau umgeht oder die für den Abbau von Mineralien be-
stimmt sind (Flächen mit Bergbauberechtigung)~~
- ~~Flächen, die für bauliche Nutzungen vorgesehen sind und die erheblich mit umweltge-
fährdenden Stoffen belastet sind (Altlasten).~~

~~Rechtsverbindliche Bebauungspläne und Satzungen:~~

~~Durch die Festsetzungen des ~~FNP~~~~FNP~~s wird das bestehende ~~verbindliche~~ Planungsrecht
rechtsverbindlicher Bebauungspläne und Satzungen ~~gem. gemäß~~ § 34 BauGB in deren un-
mittelbaren rechtlichen Wirkungen zunächst nicht berührt.~~

~~Die dort fixierten planungsrechtlichen Grundlagen, insbesondere die Bestimmungen über
die Art der baulichen Nutzung, sind im FNP dargestellt.~~

~~Die ~~Weiterhin werden die~~ Abgrenzungen der Geltungsbereiche der rechtskräftigen Be-
bauungspläne und der Satzungen der Sanierungsgebiete ~~werden~~ dargestellt.~~

Formatiert: Absatz-Standardschriftart, Schriftart: 11 pt

Formatiert: Aufgezählt (2. Ebene), Einzug: Links: 0,5 cm, Hängend: 0,5 cm, Abstand Nach: 2 pt, Zeilenabstand: Mehrere 1,2 ze, Tabstopps: 0 cm, Links + 1 cm, Listentabstopp

Formatiert: Absatz-Standardschriftart, Schriftart: 11 pt

Formatiert: Aufgezählt (2. Ebene), Einzug: Links: 0,5 cm, Hängend: 0,5 cm, Abstand Nach: 6 pt, Zeilenabstand: Mehrere 1,2 ze, Tabstopps: 0 cm, Links + 1 cm, Listentabstopp

Formatiert: Absatz-Standardschriftart, Schriftart: 11 pt

Formatiert: Schriftart: 11 pt

Formatiert ... [1005]

Formatiert: Schriftart: 11 pt

Formatiert ... [1006]

Formatiert ... [1007]

Formatiert: Schriftart: 11 pt

Formatiert: Überschrift 0

Formatiert: Schriftart: 11 pt

Formatiert: Schriftart: 11 pt

Formatiert: Schriftart: 11 pt

Formatiert ... [1008]

Formatiert ... [1009]

Formatiert: Schriftart: 11 pt

Formatiert ... [1010]

Formatiert: Schriftart: 11 pt

Formatiert ... [1011]

Formatiert ... [1012]

Formatiert ... [1013]

Formatiert: Schriftart: 11 pt

Formatiert ... [1014]

Formatiert: Schriftart: 11 pt

Formatiert: Schriftart: 11 pt

Formatiert: Schriftart: 11 pt

Formatiert: Schriftart: 11 pt

Formatiert: Schriftart: 11 pt

Formatiert: Schriftart: 11 pt

Formatiert: Schriftart: 11 pt

Formatiert: Schriftart: 11 pt

Formatiert: Schriftart: 11 pt

Formatiert: Schriftart: 11 pt

Formatiert: Schriftart: 11 pt

~~Die durch Satzung festgestellten Abgrenzungen der im Zusammenhang bebauten Ortsbereiche sind in die Darstellung der Siedlungsflächen integriert.~~

Formatiert: Schriftart: 11 pt

Formatiert: Abstand Nach: 6 pt,
Zeilenabstand: Mehrere 1,2 ze

Formatiert: Schriftart: 11 pt

Formatiert: Schriftart: 11 pt

3.1 Bauflächen

~~Nach dem LEP soll sich Dem Landesentwicklungsprogramm folgend unterliegt die Siedlungsentwicklung in Thüringen am dem Prinzip „Innen-Innenentwicklung vor Außenentwicklung“ orientieren.²⁵ Die Siedlungstätigkeit soll räumlich konzentriert sich zudem in räumlicher Hinsicht vorrangig auf die Zentralen Orte ausgerichtet werden.~~

Formatiert: Schriftart: 11 pt

Formatiert: Schriftart: 11 pt

Formatiert: Schriftart: 11 pt

Formatiert: Schriftart: 11 pt

Formatiert: Schriftart: 11 pt

Formatiert: Schriftart: 11 pt

Formatiert: Schriftart: 11 pt

Formatiert: Schriftart: 11 pt

Formatiert: Schriftart: 11 pt

Formatiert: Schriftart: 11 pt

Formatiert: Schriftart: 11 pt

Formatiert: Abstand Nach: 6 pt,
Zeilenabstand: Mehrere 1,2 ze

Formatiert: Schriftart: 11 pt

Formatiert: Schriftart: 11 pt

Formatiert: Schriftart: 11 pt

Formatiert: Schriftart: 11 pt

Formatiert: Schriftart: 11 pt

Formatiert: Schriftart: 11 pt

Formatiert: Schriftart: 11 pt

Formatiert: Schriftart: 11 pt

Formatiert: Schriftart: 11 pt

Formatiert: Schriftart: 11 pt

Formatiert: Abstand Nach: 6 pt,
Zeilenabstand: Mehrere 1,2 ze

~~ausrichten. Die Vorgaben im Regionalplan Südwestthüringen zur Siedlungsentwicklung zielen vom Grundsatz her auf eine bestandsorientierte Siedlungsentwicklung ab.~~

Durch eine effektive Innenentwicklung, eine Erhöhung der Flächenproduktivität und die Sicherung von Freiräumen soll eine nachhaltige Siedlungsentwicklung erreicht werden. Dabei sollen auf der Grundlage der demographischendemografischen Veränderungen die zukünftigen Bedürfnisse der Daseinsvorsorge berücksichtigt werden.

Im Rahmen der Siedlungsentwicklung sollen die Funktionen Wohnen, Arbeiten, Versorgen und Erholen so geordnet werden, dass räumlich bedingter Verkehrsaufwand reduziert und einer Zersiedelung der Landschaft entgegengewirkt wird. Im Rahmen der Siedlungsentwicklung dementsprechend sollen bestehende Baugebiete ausgelastet und geeignete Brach- und Konversionsflächen nachgenutzt werden, bevor im Außenbereich Neuausweisungen erfolgen.^{26,27}

~~Im Nachfolgenden wird die Untersuchung zum Entwicklungsbedarf für Wohnungsbauflächen, Gemischte Bauflächen, Gewerbeflächen, Sondergebiete und Flächen für den Gemeinbedarf erläutert. Die Flächen, welche als Entwicklungsflächen in die Plandarstellung übernommen werden, sind in der Anlage 1 „Übersicht Entwicklungsflächen“ dargestellt.~~

~~Die Flächen, welche danach als Entwicklungsflächen in die Plandarstellung übernommen werden, sind dargestellt in:~~

~~Übersicht Entwicklungsflächen → siehe Anlage 1~~

3.1.1 Wohnbauflächen (W)

²⁵ Landesentwicklungsprogramm 2014, G 2-4-1

²⁶ Regionalplan Südwestthüringen 2012, G 2-1

²⁷ Regionalplan Südwestthüringen 2012, G 2-1

3.1.1.1 Ausgangssituation und städtebauliche Ziele

Landes- und Regionalplanung

Nach den Leitvorstellungen des LEP sollen bei der Versorgung der Bevölkerung mit Wohnraum die Aspekte des demografischen Wandels, des Umwelt- und Klimaschutzes sowie der Schaffung und Erhaltung sozial stabiler Bewohnerstrukturen maßgeblich einbezogen werden.²⁸

Daseinsvorsorge beinhaltet nach dem Regionalplan Südwestthüringen ~~auch~~ unter anderem eine nachfrageorientierte Wohnraumversorgung. Das raumordnerische Anliegen besteht darin, die mit der Wohnraumversorgung eingehenden Neuausweisungen von Siedlungsflächen ~~Neuausweisungen~~ standorträumlich so auszurichten, dass bezogen auf die Funktionen Arbeiten, Versorgen und Erholen effiziente und tragfähige Siedlungsstrukturen entstehen. Dabei soll der Schwerpunkt auf die Innenentwicklung gesetzt werden. Es wird davon ausgegangen, dass sich in zentralen ~~Zentralen~~ Orten und Stadt-Umland-Räumen die Nachfrage hinsichtlich Quantität und Qualität des Wohnraumangebotes dynamischer entwickelt als in dörflich geprägten Siedlungen im ländlichen Raum.^{29,30} Weiterhin wird erwartet, dass sich die Nachfrage hinsichtlich Quantität und Qualität des Wohnraums auf Zentrale Orte dynamischer entwickelt.

~~Es wird davon ausgegangen, dass sich die Nachfrage hinsichtlich Quantität und Qualität des Wohnraums auf zentrale Orte dynamischer entwickelt.~~

Formatiert: Überschrift 3b

Formatiert: Schriftart: 11 pt, Fett

Formatiert: Standard, Abstand Vor: 6 pt, Nach: 6 pt, Zeilenabstand: Mehrere 1,2 ze

Formatiert: Schriftart: 11 pt

Formatiert: Abstand Nach: 6 pt, Zeilenabstand: Mehrere 1,2 ze

Formatiert: Schriftart: 11 pt

Formatiert: Schriftart: 11 pt

Formatiert: Schriftart: 11 pt

Formatiert: Schriftart: 11 pt

Formatiert: Schriftart: 11 pt

Formatiert: Schriftart: 11 pt

Formatiert: Schriftart: 11 pt

Formatiert: Schriftart: 11 pt

Formatiert: Schriftart: 11 pt

Formatiert: Schriftart: 11 pt

Formatiert: Schriftart: 11 pt

Formatiert: Schriftart: 11 pt

Formatiert: Schriftart: 11 pt

Formatiert: Schriftart: 11 pt

Formatiert: Schriftart: 11 pt

Formatiert: Schriftart: 11 pt

Formatiert: Schriftart: 11 pt

Formatiert: Schriftart: 11 pt

Formatiert: Standard, Abstand Vor: 6 pt, Nach: 6 pt, Zeilenabstand: Mehrere 1,2 ze

²⁸ Landesentwicklungsprogramm 2014; 2.5, Leitvorstellung 4

²⁹ Regionalplan Südwestthüringen 2012; G 2-1 Begründung

³⁰ Regionalplan Südwestthüringen 2012, G 2-1 Begründung

Integriertes Stadtentwicklungskonzept

Das **ProblemThema** der Wohnflächen für Eisenach wurde auf breiter Ebene im Rahmen der Erarbeitung des Integrierten Stadtentwicklungskonzeptes (SEK) im Jahr 2002 und ~~in der~~ dessen Fortschreibung ~~im Jahr~~ 2006 intensiv betrachtet.

~~Das Ergebnis des SEK~~ 2002³⁴ ~~war wurde festgestellt~~, dass der in Eisenach vorhandene mehrgeschossige Wohnungsbestand auch langfristig nicht mehr vollständig nachgefragt sein wird. Auf Grund der Leerstände ~~und~~ sowie aus strukturellen Überlegungen ~~heraus~~ wurden ~~und~~ werden ~~–~~ konzentriert auf die Plattenbaubestände ~~–~~ gezielte, städtebaulich sinnvolle Rückbaumaßnahmen durchgeführt.

~~Mit den~~ Vor dem Hintergrund der erfolgten ~~Abrissen~~ Abrisse, schwerpunktmäßig im Wohngebiet Eisenach-Nord ~~dürfte rein quantitativ bald ein so geringer~~, wird erwartet, dass der Wohnungsüberhang ~~erreicht bald so weit reduziert~~ sein, ~~der wird, dass~~ weitere Eingriffe in den Wohnungsmarkt nur noch im Sinne struktureller Bereinigungen rechtfertigen würde. Der ~~bisherige~~ Trend zum weiteren Anstieg des Anteils der Ein- und Zweifamilienhäuser am Wohnungsmarkt wird ~~abervoraussichtlich~~ weiter anhalten. ~~Entsprechend, entsprechend~~ sinkt der Anteil der Wohnungen in Mehrfamilienhäusern^{32,33}.

Ziel der Wohnflächenentwicklung in Eisenach ist der Erhalt und die Verbesserung der bestehenden Strukturen, die Sanierung erhaltenswerter Bausubstanz, die sinnvolle Nutzung von Baulücken und die Umstrukturierung von Teilbereichen mit städtebaulichen Mängeln. Neue Wohnbauflächen sollen möglichst nur als Ergänzung und Abrundung der Ortslagen ausgewiesen werden. Das Wohnungsangebot soll ~~der Sozialstruktur entsprechend~~ möglichst breit aufgestellt sein ~~und einer allumfassenden Sozialstruktur entsprechen~~. Es sollen ~~mit einem Angebot an~~ Wohnformen für junge Familien und ~~Senioren ältere Menschen~~ sowie für aktive gesunde Menschen und diejenigen, die mit Einschränkungen leben müssen, ~~angeboten werden können~~. Der Wohnungsbestand und die Entwicklungstendenzen insgesamt müssen für alle Mietpreissektoren und für den Erhalt und die Schaffung von Eigentum ~~ausreichend Angebote bereitstellen können~~.

3.1.1.2 Wohnbauflächen im Bestand

Im Flächennutzungsplan sind ca. 505 ha Wohnbauflächen im Bestand ausgewiesen. In der Kernstadt sind dies ~~v. a. vor allem~~ die vorhandenen ~~Blockbebauungen in den Gebieten~~ Wohnsiedlungen Eisenach-Nord und Thälmannstraße, die Südstadt mit ihrer Villenbebauung

Formatiert	... [1015]
Formatiert	... [1016]
Formatiert	... [1017]
Formatiert	... [1018]
Formatiert	... [1019]
Formatiert	... [1020]
Formatiert	... [1021]
Formatiert	... [1022]
Formatiert	... [1023]
Formatiert	... [1024]
Formatiert	... [1025]
Formatiert	... [1026]
Formatiert	... [1027]
Formatiert	... [1028]
Formatiert	... [1029]
Formatiert	... [1030]
Formatiert	... [1031]
Formatiert	... [1032]
Formatiert	... [1033]
Formatiert	... [1034]
Formatiert	... [1035]
Formatiert	... [1036]
Formatiert	... [1037]
Formatiert	... [1038]
Formatiert	... [1039]
Formatiert	... [1040]
Formatiert	... [1041]
Formatiert	... [1042]
Formatiert	... [1043]
Formatiert	... [1044]
Formatiert	... [1045]
Formatiert	... [1046]
Formatiert	... [1047]
Formatiert	... [1048]
Formatiert	... [1049]
Formatiert	... [1050]
Formatiert	... [1051]
Formatiert	... [1052]
Formatiert	... [1053]
Formatiert	... [1054]
Formatiert	... [1055]
Formatiert	... [1056]
Formatiert	... [1057]
Formatiert	... [1058]
Formatiert	... [1059]

³⁴ -Integriertes Stadtentwicklungskonzept 2002
³² -Integriertes Stadtentwicklungskonzept, 1. Fortschreibung, Dezember 2006
³³ -Integriertes Stadtentwicklungskonzept, 1. Fortschreibung, Dezember 2006

und die Siedlungsgebiete mit vorrangigen Einzel- und Doppelhausstrukturen in den Bereichen Wartenberg, Palmental, Hofferbertaue, Siebenborn und Kirschberg. In den Ortsteilen werden die dörflichen Strukturen durch Wohnbauflächen ergänzt. Ab 1990 sind neue Wohngebiete an der Karlskuppe, am Wartenberg, in Stockhausen, Stregda, Göringen und Hötzelroda entstanden. Parallel dazu wurden viele Lücken bebaut. Wohnungen sind auch in den Mischgebietsflächen vorhanden. Somit ~~kannverfügt Eisenach mit einer breitenüber eine breite~~ Palette an ~~Wohnformen aufwarten~~ verschiedenen Wohnlagen.

Formatiert ... [1060]

Von den ~~24.39523.215~~ Wohnungen befinden sich ~~23,7125,1~~ % in Ein- und Zweifamilienhäusern-

Formatiert ... [1061]

~~Ca. 34% (Stand Ende 2014). Ein Drittel der Wohnungen haben verfügen über ein bis drei Wohnräume, ca. 53% % über vier und fünf Wohnräume und ca. 13% sind noch größerüber sechs und mehr.~~ Zu beachten ist, dass bei ~~diesen Daten die zugrunde liegender Datenerfassung des Thüringer Landesamtes für Statistik des TL~~ Sauch Küchen auch als Wohnräume zählen. ~~Der Bestand der Wohnungen sagt nichtsgezählt werden. Aus den Daten zum Wohnungsbestand und Wohnungsgrößen lassen sich keine Aussagen über die Ausstattung, den baulichen Zustand und die Belegung ausableiten.~~

Formatiert ... [1062]

Formatiert: Abstand Nach: 6 pt, Zeilenabstand: Mehrere 1,2 ze

Die kleingliedrige und vielfältige Bebauung in der historischen Innenstadt stellt eine besondere Wohnqualität dar. Auf Grund der schrittweisen Verbesserung des Wohnumfeldes, der Sanierung von Gebäuden und ~~der punktuellenpunktueler~~ Lückenschließungen sind die Einwohnerzahlen im Stadtzentrum in den letzten Jahren gestiegen. ~~Die möglichen baulichen Mögliche zukünftige bauliche~~ Ergänzungen in ~~dennoch vorhandenen~~ Baulücken werden ~~i. d. R. in der Regel~~ mehrgeschossige Gebäude mit mehreren Wohnungen und ~~anderen Nutzungen~~eventuell einer gewerblichen Nutzung im Erdgeschoss sein. Denkbar sind auch ~~Sonderwohnformen~~Wohnformen wie altersgerechtes Wohnen, integrative Wohnmodelle oder Mehrgenerationenhäuser. Große Teile der Innenstadt- und der Georgenvorstadt sind dementsprechend im FNP als Wohnbauflächen bzw. ~~als~~ Gemischte Bauflächen ausgewiesen.

Formatiert ... [1063]

Die Wohnbebauung im Stadtumbaugebiet Oppenheimstraße wird durch Mehrfamilienhäuser geprägt. Vorhandene Lücken und Brachen ermöglichen ~~es~~, durch Ergänzungen und Umstrukturierung das Gebiet aufzuwerten und Platz für neue Wohnformen zu schaffen. Aufbauend auf den im FNP dargestellten Wohn- und Mischgebietsflächen können in weiterführenden städtebaulichen Konzepten diese Entwicklungsziele konkretisiert werden.

Formatiert ... [1064]

An den ~~Wohngebiete Wohngebieten Eisenach~~-Nord und Thälmannstraße ~~wird~~ grundsätzlich für den Planungszeitraum des ~~Flächennutzungsplans~~FNPs festgehalten. ~~Wegen dem Aufgrund des weiterhin, wenn auch in geringerem Maße~~ vorhandenen ~~Leerstand~~Leerstands und ~~des hohen Altersdurchschnitts der Überalterung der dort wohnenden~~ Bevölkerung ist mit ~~einem weiteren~~weiterem rückläufigen Bedarf an Wohnungen ~~in den Blöcken~~im ~~Plattenbaubestand~~ zu rechnen. Die Entwicklung wird ~~auch~~zudem von der Nutzerakzeptanz abhängig sein. ~~Die notwendigen~~Sofern in den Bestandsbauten möglich, ~~müssen notwendige~~ Anpassungen ~~müssen~~ bedarfsgerecht erfolgen. ~~So entstanden bereits im Im~~ Wohngebiet

Formatiert ... [1065]

Nord ~~barrierefrei~~ sind bereits ~~barrierearme~~ und altersgerechte Wohnungen als ~~Ersatzneubau~~ Ersatzneubauten entstanden.

Formatiert ... [1066]

Außerhalb der genannten Gebiete finden sich im gesamten Stadtgebiet vereinzelte Baulücken für mögliche ~~ergänzende~~ Wohnbebauung.

Formatiert ... [1067]

In den Ortsteilen ~~hingegen~~ sind kaum Baulücken vorhanden, hier beschränkt sich die Wohnraumschaffung im Wesentlichen auf Um- und Ausbau der vorhandenen Gehöfte. Wenige unbebaute Flächen befinden sich in Stockhausen im rückwärtigen Bereich der Nesselstraße. Die unmittelbare Nähe zum bestehenden Gewerbegebiet schränken die Nutzungsmöglichkeiten ~~aber~~ jedoch ein. In Madelungen gibt es freie Flächen, die als Ergebnis einer Ergänzungssatzung straßenbegleitend bebaubar sind.

Formatiert: Schriftart: 11 pt

Formatiert: Abstand Nach: 6 pt, Zeilenabstand: Mehrere 1,2 ze

Formatiert ... [1068]

Eine zahlenmäßige Erfassung des gesamten Flächenpotentials ~~für den Wohnungsbau~~ liegt nicht vor und ~~kann auch~~ mit den verfügbaren Ressourcen nicht ~~geleistet werden~~. ~~Zudem kann die~~ ~~Bebauung dies~~ von Lücken und ~~Flächen-Brachflächen privater Grundstückseigentümer kann~~ in der Regel ~~nicht von Seiten der Stadt nur in begrenztem Maße~~ beeinflusst werden, ~~da die privaten Grundstückseigentümer darüber selber entscheiden~~.

Formatiert ... [1069]

~~die Interessenslagen privater Eigentümer hinsichtlich der (Wieder)nutzung von Grundstücken sind verständlicherweise nicht immer deckungsgleich mit den Zielen der Stadtentwicklung.~~

Formatiert: Abstand Nach: 6 pt, Zeilenabstand: Mehrere 1,2 ze

~~Trotz gezielter Maßnahmen (z. B. Stadtentwicklungsportal im Internet) und den verfügbaren Planungsinstrumenten wird es nicht gelingen, alle Lücken und Brachen zeitnah einer Nutzung zuzuführen.~~

Formatiert ... [1070]

~~Zu Beginn der 90er/1990er Jahre wurden in Eisenach und in den angrenzenden Dörfern planungsrechtlich Wohnbauflächen ausgewiesen, die ~~v. a. vor allem~~ den angestauten Bedarf für Ein- und Zweifamilienhäuser aufgefangen haben. In der Kernstadt Eisenach stehen zur Deckung dieses Bedarfs innerhalb von Bebauungsplänen nur noch auf der Karlskuppe (B 2) einzelne Wohngrundstücke zur Verfügung.~~

Formatiert: Schriftart: 11 pt

Formatiert: Abstand Nach: 6 pt, Zeilenabstand: Mehrere 1,2 ze

Formatiert ... [1071]

~~In der Kernstadt Eisenach stehen innerhalb von Bebauungsplänen nur noch auf der Karlskuppe (B2) einzelne Wohngrundstücke zur Verfügung.~~

~~Das Plangebiet in Göringen (B1GÖB 1 GÖ) wurde erst zur Hälfte erschlossen und bebaut. Der 2. Bauabschnitt (ca. 2 ha) wird noch landwirtschaftlich genutzt und soll erst bei ausreichender Nachfrageentwicklung umgesetzt werden. An der Fläche wird im Flächennutzungsplan ~~aber~~ festgehalten, da ~~auf Grund~~ die Stadt aufgrund der Eigentumsverhältnisse ~~die Stadt schnell~~ über einen raschen Zugriff ~~haben kann~~ verfügt. Bestätigt sich der Trend, dass Bauwillige die Kernstadt als ~~Standort~~ Wohnstandort vorziehen und können die ~~hier~~ vorgesehenen Entwicklungsflächen zeitnah umgesetzt werden, kann ~~perspektivisch~~ bei der Fortschreibung des ~~FNP~~FNPs auf diese Erweiterungsfläche in Göringen verzichtet werden.~~

Formatiert: Schriftart: 11 pt

Formatiert: Abstand Nach: 6 pt, Zeilenabstand: Mehrere 1,2 ze

Formatiert ... [1072]

Die neu auf der Grundlage eines Bebauungsplans entstandenen Wohngebiete in Stockhausen (B2SHB 2 SH), Neukirchen (B1NKB 1 NK), Hötzelsroda (B1HZB 1 HZ und B3HZB 3 HZ) und Stregda (B2SDB 2 SD) sind ~~ganzvollständig~~ bzw. nahezu ~~voll~~ vollständig belegt.

Formatiert ... [1073]

3.1.1.3 Bedarfsermittlung zuvon Wohnbauflächen

3.1.1.3.1 Ausgangsdaten

Einwohnerzahlen

Ausgangssituation

Für die Ermittlung des Wohnflächenbedarfs werden perspektivisch **4142.000 EWE** Einwohner angenommen. (siehe auch unter **PunktKap. 2.6**)

Haushalte

4. Die Anzahl der Privathaushalten werden beim **TLSThüringer Landesamt für Statistik** nur auf der Basis eines Mikrozensus erfasst.

Tabelle 7 Tab. 7: Entwicklung der Haushalte

Privat- haushalte in 1000 0	2003 2004												
	2004	05	06	07	08	09	10	11	12	13	2014	201	
insgesamt	21	24	25	24	23	26	25	25	22	25	23	25	23
davon mit 1 Person	7	8	9	10	10	12	12	13	10	12	11	11	11
davon mit 2 Personen	7	7	9	9	9	9	8	8	9	9	9	9	9

Quelle: TLS
Quelle: TLS

Die Daten zeigen, dass diese auf Zufall beruhenden stichpunktartigen Erfassungen für eine begründete Trendermittlung nicht herangezogen werden können.

Tabelle 8 Haushalte Tab. 8: Haushaltsstruktur zum Stichtag 09.05.2011 (Zensus)

	Anzahl	%
insgesamt Haushalte insgesamt	21.753	100,0
davon		
4 Haushalte mit einer Person	9.270	42,6
2 Haushalte mit zwei Personen	7.839	36,0
3 Haushalte mit drei Personen	2.809	12,9

- Formatiert ... [1074]
- Formatiert ... [1075]
- Formatiert ... [1077]
- Formatiert ... [1076]
- Formatiert ... [1078]
- Formatiert ... [1079]
- Formatiert ... [1080]
- Formatiert ... [1081]
- Formatiert ... [1083]
- Formatiert ... [1084]
- Formatiert ... [1082]
- Formatiert ... [1094]
- Formatiert ... [1085]
- Formatiert ... [1086]
- Formatiert ... [1087]
- Formatiert ... [1088]
- Formatiert ... [1089]
- Formatiert ... [1090]
- Formatiert ... [1091]
- Formatiert ... [1092]
- Formatiert ... [1093]
- Formatiert ... [1095]
- Formatiert ... [1106]
- Formatiert ... [1096]
- Formatierte Tabelle ... [1097]
- Formatiert ... [1098]
- Formatiert ... [1099]
- Formatiert ... [1100]
- Formatiert ... [1101]
- Formatiert ... [1102]
- Formatiert ... [1103]
- Formatiert ... [1104]
- Formatiert ... [1105]
- Formatiert ... [1107]
- Formatiert ... [1108]
- Formatiert ... [1109]
- Formatiert ... [1110]
- Formatiert ... [1111]
- Formatiert ... [1112]
- Formatiert ... [1113]
- Formatiert ... [1114]
- Formatiert ... [1115]
- Formatiert ... [1116]
- Formatiert ... [1117]
- Formatiert ... [1118]
- Formatiert ... [1119]
- Formatiert ... [1120]
- Formatiert ... [1121]
- Formatiert ... [1122]
- Formatiert ... [1123]
- Formatiert ... [1124]
- Formatiert ... [1125]
- Formatiert ... [1126]
- Formatiert ... [1127]
- Formatiert ... [1128]
- Formatiert ... [1129]
- Formatiert ... [1130]
- Formatiert ... [1131]
- Formatiert ... [1132]
- Formatierte Tabelle ... [1133]
- Formatiert ... [1134]

4Haushalte mit vier Personen	1.332	6,1
5Haushalte mit fünf Personen	347	1,6
6Haushalte mit sechs und mehr Personen	156	0,7
Seniorenstatus eines Haushalts		
Haushalte mit ausschließlich Senioren/-innen	5.740	26,4
Haushalte mit Senioren/-innen und Jüngeren	1.536	7,1
Haushalte ohne Senioren/-innen	14.477	66,6
EWEinwohner zum Stichtag 09.05.2011		
		41.753
Personen/HH pro Haushalt		1,92

Quelle: TLS
Quelle: TLS

Mit der Erfassung im Rahmen des Zensus liegen zum Stichtag 09.05.2011 konkrete Daten zu den Haushalten vor. Der Anteil an Einpersonenhaushalten liegt mit 42,6 % über dem Thüringer Durchschnitt (35,7 %), jedoch unter dem anderer kreisfreier Städte Thüringens.

Der Anteil an Einpersonenhaushalten liegt mit 42,6% über dem thüringer Durchschnitt (35,7%), aber unter den Zahlen der anderen kreisfreien Städten.

Durch das Statistische Bundesamt wurde eine Haushaltsvorausberechnung bis 2030³⁴ vorgenommen. Die vorliegenden Zahlen berücksichtigen die 12. koordinierte Bevölkerungsvorausberechnung, die Veränderungen der Haushaltsstrukturen und langjährigen Ergebnisse der Mikrozensus.

In der Trendvariante werden die sich vollziehenden Veränderungen im Haushaltsbildungsverhalten abgebildet. Sie stellt somit ein umfassendes und realistisches Zukunftsmodell dar.

Tab. 9: Entwicklung der durchschnittlichen Haushaltsgröße, Trendvariante (Neue Länder)

Jahr	2009	2010	2020	2030
Personen/HH pro Haushalt	1,94	1,93	1,89	1,84

³⁴ Statistisches Bundesamt Wiesbaden, Entwicklung der Privathaushalte bis 2030, Ergebnisse der Haushaltsvorausberechnung 2010, erschienen am 20.03.2011

- Formatiert ... [1149]
- Formatiert ... [1148]
- Formatiert ... [1150]
- Formatiert ... [1151]
- Formatiert ... [1152]
- Formatiert ... [1153]
- Formatiert ... [1155]
- Formatiert ... [1154]
- Formatiert ... [1156]
- Formatiert ... [1157]
- Formatiert ... [1158]
- Formatiert ... [1159]
- Formatiert ... [1160]
- Formatiert ... [1161]
- Formatiert ... [1162]
- Formatiert ... [1163]
- Formatiert ... [1164]
- Formatiert ... [1165]
- Formatiert ... [1166]
- Formatiert ... [1167]
- Formatiert ... [1168]
- Formatiert ... [1169]
- Formatiert ... [1170]
- Formatiert ... [1171]
- Formatiert ... [1172]
- Formatiert ... [1173]
- Formatiert ... [1174]
- Formatiert ... [1175]
- Formatiert ... [1176]
- Formatiert ... [1177]
- Formatiert ... [1178]
- Formatiert ... [1179]
- Formatiert ... [1180]
- Formatiert ... [1181]
- Formatiert ... [1182]
- Formatiert ... [1183]
- Formatiert ... [1184]
- Formatiert ... [1185]
- Formatiert ... [1186]
- Formatiert ... [1187]
- Formatiert ... [1188]
- Formatiert ... [1189]
- Formatiert ... [1190]
- Formatiert ... [1191]
- Formatiert ... [1192]
- Formatiert ... [1193]
- Formatierte Tabelle ... [1194]
- Formatiert ... [1195]
- Formatiert ... [1196]
- Formatiert ... [1198]
- Formatiert ... [1197]

Quelle: Statistisches Bundesamt 2011
Quelle: Statistisches Bundesamt 2014

Alle die vorliegenden Daten und Berechnungen zeigen prognostizieren, dass die bundesweite Tendenz zu kleineren Haushalten auch zukünftig weiter anhalten wird. Diese Annahme wird auch auf Eisenach mit derzeit etwa 1,92 Personen/HH (2011) entspricht diesen Berechnungen pro Haushalt (2011) übertragen, von einer Abnahme dieser Personenzahl pro Haushalt wird ausgegangen.

Wohnungen

Das Thüringer Landesamt für Statistik (TLS) unterscheiden bei der Erfassung nach Wohnungen in Ein- und Zweifamilienhäusern (EZFH) und in Mehrfamilienhäusern (Häuser mit drei und mehr Wohnungen).

Tabelle 10 Bestand an Wohnungen

Tab. 10: Entwicklung des Wohnungsbestands in Eisenach

	2000	2002	2004	2006	2007	2008	2009	2010	2011*	2012*	2013*	2014*	2015*
Wohnungen / Wohneinheiten													
WE insgesamt	24.082	24.076	23.942	23.802	23.802	23.466	23.465	23.388	24.402	24.340	24.395	23.194	23.317
WE in Mehrfamilienhäusern MFH	18.840	18.766	18.539	18.286	17.900	17.890	17.865	17.765	18.665	18.578	18.644	17.368	17.421
WE in EZFH	5.242	5.310	5.403	5.516	5.550	5.576	5.600	5.623	5.737	5.762	5.751	5.818	5.896
% WE in Anteil EZFH am Wohnungsbestand	21,77	22,06	22,57	23,17	24,04	23,54	23,67	23,74	24,7%	24,9%	24,9%	25,1%	26,0%
Wohngebäude													
insgesamt	6.864	6.908	6.964	7.035	7.054	7.068	7.087	7.095	7.319	7.333	7.359	7.393	7.418
mit 1-4	3.997	4.053	4.132	4.211	4.259	4.268	4.303	4.311	4.646	4.646	4.646	4.747	4.772

- Formatiert ... [1199]
- Formatiert ... [1200]
- Formatiert ... [1201]
- Formatiert ... [1202]
- Formatiert ... [1203]
- Formatiert ... [1205]
- Formatiert ... [1204]
- Formatiert ... [1206]
- Formatiert ... [1215]
- Formatiert ... [1207]
- Formatiert ... [1208]
- Formatiert ... [1216]
- Formatiert ... [1209]
- Formatiert ... [1210]
- Formatiert ... [1212]
- Formatiert ... [1211]
- Formatiert ... [1213]
- Formatiert ... [1214]
- Formatiert ... [1217]
- Formatiert ... [1218]
- Formatierte Tabelle ... [1219]
- Formatiert ... [1220]
- Formatiert ... [1221]
- Formatiert ... [1223]
- Formatiert ... [1224]
- Formatiert ... [1226]
- Formatiert ... [1227]
- Formatiert ... [1228]
- Formatiert ... [1222]
- Formatiert ... [1225]
- Formatiert ... [1229]
- Formatiert ... [1230]
- Formatiert ... [1231]
- Formatiert ... [1232]
- Formatiert ... [1233]
- Formatiert ... [1234]
- Formatiert ... [1235]
- Formatiert ... [1236]
- Formatiert ... [1237]
- Formatiert ... [1238]
- Formatiert ... [1239]
- Formatiert ... [1240]
- Formatiert ... [1241]
- Formatiert ... [1242]
- Formatiert ... [1243]
- Formatiert ... [1244]
- Formatiert ... [1245]
- Formatiert ... [1246]
- Formatiert ... [1247]
- Formatiert ... [1248]
- Formatiert ... [1249]
- Formatiert ... [1250]
- Formatiert ... [1251]
- Formatiert ... [1252]
- Formatiert ... [1253]
- Formatiert ... [1254]
- Formatiert ... [1256]
- Formatiert ... [1257]
- Formatiert ... [1260]
- Formatiert ... [1263]
- Formatiert ... [1261]

2 ein bis zwei WE			27		80	02	24	34	58	81	14	32	
mit 3 und mehr ab drei WE	2.8 64	2.8 55	2.8 32	2.8 08	2.795	2.7 88	2.7 85	2.7 71	2.6 84	2.6 74	2.6 77	2.6 78	2.6 81
Baufertigstellungen													
Wohngebäude	42	42	50	62	35	23	22	23	28	25	25	34	22
davon mit 1-2 ein bis zwei WE	38	41	49	60	33	21	21	22	27	25	25	32	17
Wohnungen insgesamt	49	70	74	89	86	43	47	66	24	59	51	106	

Quelle: Thüringer Landesamt für Statistik, ergänzt durch eigene Berechnungen

* Ergebnisse ab 2011 auf Grundlage der endgültigen Gebäude- und Wohnungszählung 2011 (Stand 31.05.2013)

Quelle: Thüringer Landesamt für Statistik, ergänzt durch eigene Berechnungen

* Ergebnisse ab 2011 auf Grundlage der endgültigen Gebäude- und Wohnungszählung 2011 (Stand 31. Mai 2013)

Der Wohnungsbestand Eisenachs wurde nach der Neuerfassung durch den Zensus liegt höher 2011 um 225 Wohngebäude nach oben und zugleich der Bestand an Wohnungen um 194 nach unten korrigiert. Zur langfristigen Trendermittlung können diese Daten die Datenreihen bis 2010 und ab 2011 aufgrund der Zensus-Zäsur folglich nicht ohne weiteres herangezogen werden. Dennoch lassen sich Trends ablesen.

Die Gesamtzahl der Wohnungen ist trotz Bevölkerungsrückgang und erfolgtem Rückbau vorwiegend im Plattenwohnungsbestand als stabil einzuschätzen. Verändert hat sich das Verhältnis von Wohnungen in den Gebäudetypen. Die Anzahl der Wohnungen in Mehrfamilienhäusern sind bis 2010 rückläufig, dagegen sind kontinuierlich mehr Wohnungen in Ein- und Zweifamilienhäusern entstanden. Auch ab 2011 ist ein Zuwachs an EZFH festzustellen, wohingegen sich die Anzahl der Wohnungen in Mehrfamilienhäusern zu stabilisieren scheint.

In dem Zeitraum von 2000/2004 bis 2013 entstanden 487 Wohngebäude, 465 (ca. 95%) 2010 wuchs der Bestand an Wohngebäuden um 165, davon waren EZFH, das sind ca. 33 wurden 157 als Ein- und Zweifamilienhäuser errichtet (95,2 % aller Wohngebäude), was rund 31 neuen EZFH pro Jahr entspricht. Ein ähnlicher, wenn auch leicht abgeschwächter Trend lässt sich von 2011 bis 2015 beobachten: Es wurden insgesamt 134 neue Wohngebäude und darunter 126 EZFH (94,0 %) errichtet, rund 25 EZFH in jedem Jahr.

- Formatiert ... [1291]
- Formatiert ... [1292]
- Formatiert ... [1293]
- Formatiert ... [1290]
- Formatiert ... [1298]
- Formatiert ... [1300]
- Formatiert ... [1294]
- Formatiert ... [1297]
- Formatiert ... [1296]
- Formatiert ... [1299]
- Formatiert ... [1301]
- Formatiert ... [1302]
- Formatiert ... [1303]
- Formatiert ... [1304]
- Formatiert ... [1295]
- Formatiert ... [1305]
- Formatiert ... [1306]
- Formatierte Tabelle ... [1307]
- Formatiert ... [1308]
- Formatiert ... [1309]
- Formatiert ... [1310]
- Formatiert ... [1311]
- Formatiert ... [1312]
- Formatiert ... [1313]
- Formatiert ... [1314]
- Formatiert ... [1315]
- Formatiert ... [1316]
- Formatiert ... [1317]
- Formatiert ... [1318]
- Formatiert ... [1319]
- Formatiert ... [1322]
- Formatiert ... [1323]
- Formatiert ... [1324]
- Formatiert ... [1325]
- Formatiert ... [1326]
- Formatiert ... [1327]
- Formatiert ... [1328]
- Formatiert ... [1329]
- Formatiert ... [1330]
- Formatiert ... [1320]
- Formatiert ... [1321]
- Formatiert ... [1331]
- Formatiert ... [1332]
- Formatiert ... [1335]
- Formatiert ... [1336]
- Formatiert ... [1337]
- Formatiert ... [1338]
- Formatiert ... [1339]
- Formatiert ... [1340]
- Formatiert ... [1341]
- Formatiert ... [1333]
- Formatiert ... [1334]
- Formatiert ... [1342]
- Formatiert ... [1343]
- Formatiert ... [1344]
- Formatiert ... [1345]
- Formatiert ... [1346]
- Formatiert ... [1347]
- Formatiert ... [1348]

Neubau von Wohnungen in Ein- und Zweifamilienhäusern bis 2025/2030

Durch das Bundesamt für Bauwesen und Raumordnung (BBR) wurde der Neubau von Wohnungen in Ein- und Zweifamilienhäusern (EZFH) bis 2025 prognostiziert⁹⁵ - 2030 prognostiziert. Die hohe Abweichung zwischen den Daten für Ostdeutschland insgesamt und dem Land Thüringen begründet sich in einem hohen Neubaubedarf in Berlin und Brandenburg (22 bzw. 21 WE pro 10.000 EW / Jahr), der den statistischen Mittelwert nach oben zieht. Der angegebene Neubaubedarf in Sachsen-Anhalt und Thüringen ist mit 4 bzw. 5 WE pro 10.000 EW / Jahr am geringsten.

Tabelle 11 durchschnittlicher jährlicher Neubau an Wohnungen Tab. 11: Wohnungsneubau in Ein- und Zweifamilienhäusern

	Neubaubedarf bis 2025 2030 WE je 10.000 EW	EA 41 TEW bezogen auf Eisenach mit 42.000 EW	15-Jahre Neubaubedarf in Eisenach bis 2030
Deutschland	4,420 WE / Jahr	57,584,0 WE / Jahr	864,260 WE / 15 Jahre
Ostdeutschland	4,314 WE / Jahr	53,358,8 WE / Jahr	800,882 WE / 15 Jahre
Thüringen	5 WE / Jahr	21,0 WE / Jahr	315 WE / 15 Jahre

Quelle: BBSR-Berichte Kompakt, Wohnungsmärkte im Wandel, Zentrale Ergebnisse der Wohnungsmarktprognose 2030; eigene Berechnung

Quelle: BBSR-Bericht, eigene Berechnung

Für Eisenach läge der Wert bei 41.000 EW bei 53,3 Wohnungen für EZFH pro Jahr. Bei einem Planungszeitraum von bis zu 15 Jahren würde dies ca. 800 prognostizierte neue Wohnungen bedeuten. Da Thüringen aber zum großen Teil aus ländlich geprägten Regionen besteht – und dort erfolgt der Wohnungsbau vorwiegend durch Einfamilienhäuser – ist der Wert für die Stadt Eisenach zu groß.

3.1.1.3.2 Abschätzung des Wohnflächenbedarfs

Einen bezifferten Neubaubedarf an Wohnungen in EZFH für Eisenach gibt es nicht. Als Anhaltspunkt können die Daten des Bundesamtes für Bauwesen und Raumordnung herangezogen werden. Gemessen am Bedarf für Thüringen läge auch der Bedarf für Eisenach mit 42.000 Einwohnern bei 21 Neubauwohnungen in Ein- und Zweifamilienhäusern pro Jahr – und damit bei 315 EZFH bis 2030. Im Vergleich mit den tatsächlichen Baufertigstellungen der letzten zehn Jahre (siehe Tab. 10) und angesichts einer prognostizierten stabilen Bevölkerungszahl (siehe Tab. 5) scheint diese Zahl zu gering bemessen. Berücksichtigt man, dass sich der Neubaubedarf gemäß BBSR auf das gesamte Land Thüringen mit seinem hohen Anteil an ländlichem Raum und einer geringen Anzahl an wachsenden

- Formatiert: Schriftart: 11 pt, Fett
- Formatiert: Schriftart: 11 pt, Fett
- Formatiert: Standard, Abstand Vor: 6 pt, Nach: 6 pt, Zeilenabstand: Mehrere 1,2 ze
- Formatiert: Schriftart: 11 pt
- Formatiert: Abstand Nach: 6 pt, Zeilenabstand: Mehrere 1,2 ze
- Formatiert: Schriftart: 11 pt
- Formatiert: Schriftart: 11 pt
- Formatiert: Schriftart: 11 pt
- Formatiert: Tab. x: y, Abstand Vor: 6 pt, Nach: 6 pt
- Formatiert: Schriftart: 11 pt
- Formatiert: Schriftart: 10 pt, Fett
- Formatiert: Standard, Zentriert, Abstand Vor: 3 pt, Nach: 3 pt
- Formatierte Tabelle
- Formatiert: Schriftart: Fett
- Formatiert: Standard, Abstand Vor: 6 pt, Nach: 6 pt
- Formatiert: Schriftart: 10 pt, Fett
- Formatiert: Schriftart: 10 pt, Fett
- Formatiert: Schriftart: 10 pt, Fett
- Formatiert: Schriftart: 10 pt, Fett
- Formatiert: Schriftart: 9,5 pt
- Formatiert: Standard, Rechts, Abstand Vor: 3 pt, Nach: 3 pt
- Formatiert: Schriftart: 9,5 pt
- Formatiert: Schriftart: 9,5 pt
- Formatiert: Schriftart: 9,5 pt
- Formatiert: Schriftart: 9,5 pt
- Formatiert: Standard, Rechts, Abstand Vor: 3 pt, Nach: 3 pt
- Formatierte Tabelle
- Formatiert: Schriftart: 9,5 pt
- Formatiert: Schriftart: 9,5 pt
- Formatiert: Schriftart: 9,5 pt

Städten bezieht, wird deutlich, dass Eisenachs Neubaubedarf über dem Mittelwert für Thüringen anzusetzen ist.

Der ostdeutsche Neubaubedarf – mit jährlich etwa 59 zu errichtenden EZFH und insgesamt rund 880 EZFH bis 2030 – ist als Referenzzahl wiederum als zu hoch einzuschätzen, da Eisenach als thüringische Mittelstadt mit stabiler, jedoch nicht wachsender Bevölkerungsprognose nicht mit der deutlich ins statistische Gewicht fallenden Wachstumsregion Berlin-Brandenburg verglichen werden kann.

Der Neubaubedarf für Eisenach wird somit im Mittelfeld zwischen der Prognose für Thüringen und der für Ostdeutschland angesetzt: über 315 EZFH pro Jahr und deutlich unter 880 EZFH pro Jahr – oder pro Jahr betrachtet über 21 und deutlich unter 59 WE.

3.1.1.4 Abschätzung des Wohnflächenbedarfs

Der Bestand und die Entwicklung der Wohnbauflächen in einer Stadt sind von verschiedenen Faktoren abhängig. Wichtigster Aspekt sind die aktuellen Aussagen zu der Bevölkerung, zur

Der wichtigste Aspekt sind die aktuellen Aussagen zu der Bevölkerung:

- Bevölkerungsentwicklung,
- Veränderung der Altersstrukturen und,
- Entwicklung der Haushalte

Dazu kommen zudem müssen die sich ändernden Ansprüche an das Wohnen berücksichtigt werden:

- Zunahme der Wohnflächen pro Kopf,
- Schaffung von Wohneigentum und,
- Lage der Wohnbauflächen.

Um für Eisenach eine konkrete Flächenprognose ermitteln zu können, müssten diese Faktoren im Einzelnen detailliert abgeschätzt werden. Da dies auf Grund des lückenhaft vorhandenen Datenmaterials nur mit einem hohen Aufwand nicht möglich wäre, ist versucht worden, hat sich die Stadt Eisenach für eine im Folgenden dargestellte Abschätzung anhand der aufgeführten vorliegenden Zahlen und Studien eine Abschätzung vorzunehmen. Eine Entscheidung. Zu beachten ist hierbei, dass eine solche Prognose ist immer fiktiv ist, auch wenn detailliertes Ausgangsmaterial vorhanden wäre. Die, da sich die verschiedenen Einflussfaktoren können sich aus nicht vorhersehbaren Gründen teilweise auch kurzfristig ändern. Die Stadt Eisenach hat sich für die hier dargestellte Ermittlung entschieden. können. Der Flächennutzungsplan ist kein starres Planungsinstrument und kann bei Bedarf fortgeschrieben bzw. geändert werden, so dass veränderte Prognosen, bedingt durch veränderte Rahmenbedingungen, planerisch aufgefangen werden können. Zudem wird verbindliches Baurecht erst mit der Erstellung von Bebauungsplänen geschaffen,

Formatiert: Schriftart: 11 pt

Formatiert: Abstand Nach: 2 pt, Zeilenabstand: Mehrere 1,2 ze

Formatiert: Schriftart: 11 pt

Formatiert: Schriftart: 11 pt

Formatiert: Einzug: Links: 0,5 cm, Hängend: 0,5 cm, Abstand Nach: 2 pt, Zeilenabstand: Mehrere 1,2 ze, Tabstopps: 0 cm, Links + 1 cm, Listentabstopp + Nicht an 0,5 cm + 1,6 cm

Formatiert: Schriftart: 11 pt

Formatiert: Schriftart: 11 pt

Formatiert: Abstand Nach: 2 pt, Zeilenabstand: Mehrere 1,2 ze

Formatiert: Schriftart: 11 pt

Formatiert: Schriftart: 11 pt

Formatiert: Einzug: Links: 0,5 cm, Hängend: 0,5 cm, Abstand Nach: 2 pt, Zeilenabstand: Mehrere 1,2 ze, Tabstopps: 0 cm, Links + 1 cm, Listentabstopp + Nicht an 0,5 cm + 1,6 cm

Formatiert: Schriftart: 11 pt

Formatiert: Schriftart: 11 pt

Formatiert: Schriftart: 11 pt

Formatiert: Schriftart: 11 pt

Formatiert: Abstand Nach: 6 pt, Zeilenabstand: Mehrere 1,2 ze

Formatiert: Schriftart: 11 pt

Formatiert: Schriftart: 11 pt

Formatiert: Schriftart: 11 pt

Formatiert: Schriftart: 11 pt

Formatiert: Schriftart: 11 pt

Formatiert: Schriftart: 11 pt

Formatiert: Schriftart: 11 pt

Formatiert: Schriftart: 11 pt

Formatiert: Schriftart: 11 pt

Formatiert: Schriftart: 11 pt

Formatiert: Schriftart: 11 pt

Formatiert: Schriftart: 11 pt

Formatiert: Schriftart: 11 pt

³⁵ BBSR-Berichte Kompakt, Wohnungsmärkte im Wandel, Zentrale Ergebnisse der Wohnungsmarktprognose 2025, 1/2010

Zudem ist der Flächennutzungsplan kein starres Planungsinstrument und kann bei Bedarf fortgeschrieben bzw. geändert werden. Und erst mit der Erstellung von Bebauungsplänen wird verbindliches Baurecht geschaffen.

Der Anteil der Wohnungen in Mehrfamilienhäusern wird sich in Eisenach prozentual zu Gunsten zugunsten von Ein- und Zweifamilienhäusern verschieben. Auch die Entwicklung der letzten Jahre zeigt, dass ein quantitativer Bedarf im vermieteten Geschosswohnungsbau nicht besteht. Ändern werden sich aberjedoch weiterhin die Ansprüche an die Wohnqualität.

Mit der sich verändernden Altersstruktur besteht Bedarf an besonderen Wohnformen. Neben reinen Alters- und Pflegeheimen kann durch altersgerechte Wohnungen, Mehrgenerationenhäuser oder integrative Wohnmodelle den Bedürfnissen der älteren Menschen – insbesondere dem Wunsch nach Selbstbestimmtheit und Individualität – bei gleichzeitig sichergestellter Versorgung im notwendigen Maße – Rechnung getragen werden. Im Flächennutzungsplan werden keine geplanten Wohnbauflächen für Geschosswohnungsbau ausgewiesen. Für dieses Segment sind in den vorhandenen Wohnbauflächen und Gemischten Bauflächen ausreichend Potentiale vorhanden (Lückenschließungen, Umnutzungen und Nachnutzungen von Abrissflächen). Da der Flächennutzungsplan nur die Grundzüge der beabsichtigen städtebaulichen Entwicklung darstellt, muss an dieser Stelle keine Detaillierung vorgenommen werden.

Ein Bedarf besteht aberhingegen für Flächen für Ein- und Zweifamilienhäuser (EZFH). Im Bundesdurchschnitt befinden sich 46,1 % der Wohnungen in EZFH, in Thüringen liegt der Anteil bei 46%³⁶ 7,0 % (siehe BMVBS 2013), in Eisenach bei 23,747 %. Der doch deutliche Unterschied zwischen Stadt und Region ist der Tatsache geschuldet, dass sich in den ländlichen Gebieten die Wohnungen nahezu aufausschließlich in Ein- und Zweifamilienhäusern befinden und Geschosswohnungsbau vielerorts nicht oder nur in geringem Maße vorhanden ist. Für die Stadt Eisenach besteht demnach nicht das Ziel, die Prozentzahlen des Landes Thüringen zu erreichen. Diederie städtischen kompakten Strukturen sollen erhalten bleiben. Es sollen aberjedoch Entwicklungsflächen für Ein- und Zweifamilienhäuser (EZFH) ausgewiesen werden.

Die Einwohnerprognose sagt für Eisenach einen nur geringfügigen RückgangBevölkerungsanstieg, im Grunde eine stabile Bevölkerungszahl voraus. Gleichzeitig wird die Anzahl der Haushalte zunehmen. Der Anteil an EZFH am Gesamtwohnungsmarkt wird – auch bedingt durch die weiteren Rückbaumaßnahmen von Mehrfamilienhäusern – dem Trend entsprechend weiter steigen.

Formatiert	... [1349]
Formatiert	... [1350]
Formatiert	... [1351]
Formatiert	... [1352]
Formatiert	... [1353]
Formatiert	... [1354]
Formatiert	... [1355]
Formatiert	... [1356]
Formatiert	... [1357]
Formatiert	... [1358]
Formatiert	... [1359]
Formatiert	... [1360]
Formatiert	... [1361]
Formatiert	... [1362]
Formatiert	... [1363]
Formatiert	... [1364]
Formatiert	... [1365]
Formatiert	... [1366]
Formatiert	... [1367]
Formatiert	... [1368]
Formatiert	... [1369]
Formatiert	... [1370]
Formatiert	... [1371]
Formatiert	... [1372]
Formatiert	... [1373]
Formatiert	... [1374]
Formatiert	... [1375]
Formatiert	... [1376]
Formatiert	... [1377]
Formatiert	... [1378]
Formatiert	... [1379]
Formatiert	... [1380]
Formatiert	... [1381]
Formatiert	... [1382]
Formatiert	... [1383]
Formatiert	... [1384]
Formatiert	... [1385]
Formatiert	... [1386]
Formatiert	... [1387]
Formatiert	... [1388]
Formatiert	... [1389]
Formatiert	... [1390]
Formatiert	... [1391]
Formatiert	... [1392]
Formatiert	... [1393]

³⁶ BVBS, Wohnen und Bauen in Zahlen, Ausgabe September 2013,

~~Der durch das Bundesamt für Bauwesen und Raumordnung prognostizierter Bedarf an Wohnungen in EZFH von 53 WE pro Jahr erscheint trotz alledem als zu hoch angesetzt. Betrachtet man den Trend der letzten elfzehn Jahre, so sind in Eisenach in diesem Zeitraum ca. 3328 EZFH pro Jahr entstanden-~~

~~(siehe Kap. 3.1.1.3). Die laufenden Nachfragen nach Grundstücken für EZFH bestätigen den Bedarf. Zur Schaffung von Wohneigentum stehen individuelle Einfamilienhäuser an erster Stelle. Bei ausreichendem attraktivem Angebot v. a. vor allem in der Kernstadt ist davon auszugehen, dass ein jährlicher Bedarf an 25-35 Wohnungen in EZFH besteht. Für den Planungszeitraum von 15 Jahren bedeutet dies 375 bis 525 Wohnungen. Diese Einschätzung deckt sich mit der auf Eisenach bezogenen Neubaubedarfsprognose des Bundesamtes für Bauwesen und Raumordnung (siehe Kap. 3.1.1.3).~~

~~Eisenach als Mittelzentrum mit Teilfunktionen eines Oberzentrums soll dieser besonderen zentralen Funktion auch durch die Bereitstellung von ausreichend Wohnbauflächen gerecht werden. Es wäre deshalb angebracht, für 500 Wohnungen Flächen auszuweisen.~~

~~In den B-Plan-Gebieten B4B 1 (Karlskuppe), B2SDB 2 SD (Stregda) und B3HZB 3 HZ (Hötzelsroda) sind können jeweils noch etwa 20 Wohnungen möglich, WE realisiert werden, innerhalb der Ergänzungsflächen von Madelungen werden 15 WE angenommen. Die Lücken in den unbepflanzten typischen kleingliedrigen Wohngebieten für Ein- und Zweifamilienhäusern sind nahezu bebaut. Es wird angenommen, dass noch etwa für 100 WE Standorte für EZFH in Baulücken und Umstrukturierungsgebieten und gemischten Gemischten Bauflächen vorhanden sind. Die planungsrechtlich gesichertengesicherte Fläche in Göringen (B1GÖB 1 GÖ) bleibt aus oben genannten Gründen unberücksichtigt.~~

~~Die Wohnbaufläche im rechtskräftigen Bebauungsplan „Vor der Schanze“ in Hötzelsroda wird als Potentialfläche in der Gesamtbilanzierung berücksichtigt. Dort besteht Baurecht und das Areal könnte nach der Erschließung zeitnah angeboten werden. Der Standort in Hötzelsroda scheint zudem an Bedeutung zuzunehmen. Die Vermarktung der noch freien Grundstücke im Gebiet „Vor der Höll“ läuft kontinuierlich.~~

~~Für die verbleibenden 325 WE wird angenommen, dass ca. ein Drittel der Wohnungen (100 WE) in Zweifamilienhäusern (50) entstehen. Somit besteht insgesamt ein Bedarf von 275 EZFH.~~

~~Die benötigte Siedlungsfläche wird in der nachfolgenden Tabelle nach einem Modell der Wohnungsmarktprognose – empirica – des Bundesamtes für Bauwesen und Raumordnung mit angepassten Annahmen ermittelt.~~

~~Tabelle 12 Umrechnung von Zusatzwohneinheiten in~~

- Formatiert: Schriftart: 11 pt
- Formatiert: Schriftart: 11 pt
- Formatiert: Schriftart: 11 pt
- Formatiert: Schriftart: 11 pt
- Formatiert: Abstand Nach: 6 pt, Zeilenabstand: Mehrere 1,2 ze
- Formatiert: Schriftart: 11 pt
- Formatiert: Schriftart: 11 pt
- Formatiert: Schriftart: 11 pt
- Formatiert: Schriftart: 11 pt
- Formatiert: Schriftart: 11 pt
- Formatiert: Schriftart: 11 pt
- Formatiert: Schriftart: 11 pt
- Formatiert: Abstand Nach: 6 pt, Zeilenabstand: Mehrere 1,2 ze
- Formatiert: Schriftart: 11 pt
- Formatiert: Schriftart: 11 pt
- Formatiert: Schriftart: 11 pt
- Formatiert: Schriftart: 11 pt
- Formatiert: Schriftart: 11 pt
- Formatiert: Schriftart: 11 pt
- Formatiert: Schriftart: 11 pt
- Formatiert: Schriftart: 11 pt
- Formatiert: Schriftart: 11 pt
- Formatiert: Schriftart: 11 pt
- Formatiert: Schriftart: 11 pt
- Formatiert: Abstand Nach: 6 pt, Zeilenabstand: Mehrere 1,2 ze
- Formatiert: Schriftart: 11 pt
- Formatiert

Tab. 12: Ermittlung des Bedarfs an Wohnbaufläche / Bruttobauland

zusätzliche Ein- und Zweifamilienhäuser	ermittelter Bedarf für Eisenach	m ² 275 Stück
ermittelter Bedarf für Eisenach zusätzliche Wohnfläche	zusätzliche EZFH durchschnittlich 160 m ² Wohnfläche pro Ein- / Zweifamilienhaus	275 Stück 42.900 m ²
EZFH Ø 160 m ² Wfl.-zusätzliche Bruttogeschossfläche	zusätzliche Wfl.-0,7 m ² Wohnfläche entsprechen 1 m ² Bruttogeschossfläche	42.900 61.286 m ²
0,7 m ² Wfl.=1 m ² BGF-zusätzliche Nettobaufläche	zusätzliche BGF Bruttogeschossfläche / Geschossfläche durchschnittlich 0,65	61.286 92.748 m ²
BGF/GFZ, Ø GFZ=0,65 Bruttobauland	zusätzliche NBF städtebaulicher Zuschlag auf Nettobaufläche durchschnittlich 30 %	122.572 147.086 m ²
städtebaulicher Zuschlag auf NBF Ø 30% Quelle: BBR, BMVBS 2007	Bruttobauland	147.086 m ²

Wfl.= Wohnfläche, BGF= Bruttogeschossfläche, GFZ= Geschossflächenzahl, NBF= Nettobaufläche
Quelle: BBR, BMVBS, Heft 123, Regionale Siedlungsflächenentwicklung in den neuen Bundesländern auf der Basis von Prognosen der Bau- und Immobilienwirtschaft, Bonn 2007
„Methodik/ Annahmen der Umrechnung von Zusatzwohneinheiten in Bruttobauland“

Für Eisenach besteht für den Planungszeitraum von 15 Jahren **danebensprechend** ein Bedarf von ca. 14,71 Hektar Wohnbauland für Ein- und Zweifamilienhäuser (ca. 446 m²/ Grundstück).

3.1.1.3.3 Alternativprüfung möglicher Wohnbauflächen

Aufbauend auf dem Entwurf des Flächennutzungsplans von 1998, der seitdem stattgefundenen Entwicklung und dem aktuellen Kenntnisstand wurden 14 Flächen in der Kernstadt Eisenach sowie 13 Flächen in den Ortsteilen mit insgesamt ca. 80 ha in Bezug auf ihre Eignung für Wohnbauflächen geprüft.

- Formatiert: Schriftart: 11 pt
- Formatierte Tabelle
- Formatiert: Schriftart: 9,5 pt
- Formatiert: Standard, Rechts, Abstand Vor: 3 pt, Nach: 3 pt
- Formatiert: Schriftart: 9,5 pt
- Formatiert: Schriftart: 9,5 pt
- Formatiert: Standard, Abstand Vor: 6 pt, Nach: 6 pt
- Formatiert: Standard, Rechts, Abstand Vor: 3 pt, Nach: 3 pt
- Formatiert: Schriftart: 9,5 pt
- Formatiert: Schriftart: 9,5 pt
- Formatiert: Schriftart: 9,5 pt
- Formatiert: Standard, Abstand Vor: 6 pt, Nach: 6 pt
- Formatiert: Standard, Rechts, Abstand Vor: 3 pt, Nach: 3 pt
- Formatiert: Schriftart: 9,5 pt
- Formatiert: Schriftart: 9,5 pt
- Formatiert: Schriftart: 9,5 pt
- Formatiert: Standard, Abstand Vor: 6 pt, Nach: 6 pt
- Formatiert: Standard, Rechts, Abstand Vor: 3 pt, Nach: 3 pt
- Formatiert: Schriftart: 9,5 pt
- Formatiert: Schriftart: 9,5 pt
- Formatiert: Schriftart: 9,5 pt
- Formatiert: Standard, Rechts, Abstand Vor: 3 pt, Nach: 3 pt
- Formatiert: Schriftart: 9,5 pt, Fett
- Formatiert: Schriftart: 9,5 pt, Fett
- Formatiert: Standard, Abstand Vor: 6 pt, Nach: 3 pt
- Formatiert: Schriftart: 9,5 pt
- Formatiert: Schriftart: 11 pt
- Formatiert: Abstand Vor: 18 pt, Nach: 6 pt, Zeilenabstand: Mehrere 1,2 ze
- Formatiert: Schriftart: 11 pt
- Formatiert: Schriftart: 11 pt
- Formatiert: Überschrift 0
- Formatiert: Schriftart: 11 pt

Es wurden umweltrelevante Aspekte, die Erschließungsmöglichkeiten sowie städtebaulichen Prämissen in die Untersuchung einbezogen. Die Zusammenfassung ist als Übersicht dargestellt in:

Untersuchung zu Entwicklungsflächen Wohnungsbau → (siehe Anlage 2

Untersuchung zu Entwicklungsflächen Wohnungsbau). Die Entwürfe des Flächennutzungsplans mit Stand 12/2008 und 02/2010 haben öffentlich ausgelegen und es wurden die Träger öffentlicher Belange beteiligen. Das Ergebnis dieser Verfahren führt auch zu Änderungen bei den geplanten Wohnbauflächen.

→ (siehe Anlage 2a Fortschreibung zu Entwicklungsflächen Wohnungsbau).

3.1.4.43.1.1.5 Entwicklungsflächen für Wohnungsbau

In Abwägung aller Belange werden im Flächennutzungsplan folgende geplante Wohnbauflächen ausgewiesen:

Tabelle 13 geplante Tab. 13: Geplante Wohnbauflächen

Kürzel-Abkürzung	Bezeichnung	Bruttobauland ha
-Eisenach		
B2B 2_1	Westliche Karlskuppe	1,00 ha
B11	Schützenstraße	3,75 ha
B44B 44	Palmental	4,60 ha
F1F 1	Hohe Straße	1,03 ha
F2F 2	Zeppelinstraße	1,22 ha
-Stockhausen		
F7F 7	Pflinzhöck	0,70 ha
-Madelungen		
F8F 8	Am Eichelberg	0,45 ha
-Summe		12,75 ha
Reduzierung für B44bereits bebaute Flächen (B 44 Palmental)		-2,00 ha
zusätzliche Wohnbaufläche		10,75 ha

B – Fläche mit Bebauungsplan im Verfahren
F – Ausweisung laut Flächennutzungsplanung
Bruttobauland: Summe aller Baugrundstücke einschließlich der zugehörigen Grün- und Verkehrsflächen

Kürzel B: — Fläche mit Bebauungsplan im Verfahren

- Formatiert ... [1395]
- Formatiert ... [1396]
- Formatiert ... [1398]
- Formatiert ... [1397]
- Formatiert ... [1399]
- Formatiert ... [1400]
- Formatiert ... [1402]
- Formatiert ... [1401]
- Formatiert ... [1403]
- Formatiert ... [1404]
- Formatierte Tabelle ... [1405]
- Formatiert ... [1407]
- Formatiert ... [1406]
- Formatiert ... [1408]
- Formatiert ... [1409]
- Formatiert ... [1410]
- Formatiert ... [1411]
- Formatiert ... [1412]
- Formatiert ... [1413]
- Formatiert ... [1414]
- Formatiert ... [1415]
- Formatiert ... [1416]
- Formatiert ... [1417]
- Formatiert ... [1418]
- Formatiert ... [1419]
- Formatiert ... [1420]
- Formatiert ... [1421]
- Formatiert ... [1422]
- Formatiert ... [1423]
- Formatiert ... [1424]
- Formatiert ... [1426]
- Formatiert ... [1425]
- Formatiert ... [1427]
- Formatiert ... [1428]
- Formatiert ... [1429]
- Formatiert ... [1430]
- Formatiert ... [1431]
- Formatiert ... [1432]
- Formatiert ... [1433]
- Formatiert ... [1434]
- Formatiert ... [1435]
- Formatierte Tabelle ... [1436]
- Formatiert ... [1437]
- Formatiert ... [1438]
- Formatiert ... [1439]
- Formatiert ... [1440]
- Formatiert ... [1442]
- Formatiert ... [1441]
- Formatiert ... [1443]
- Formatiert ... [1444]
- Formatiert ... [1445]

schaft angeordnet, die Abstände untereinander sind großzügig bzw. stellen nach heutigem Planungsrecht keinen Bebauungszusammenhang im Sinne des § 34 BauGB dar. Die Erschließung entsprach den damaligen Ansprüchen und ist mittlerweile für eine Wohnnutzung nicht mehr als gesichert anzusehen. Die vorhandene städtebauliche Situation begründet die Notwendigkeit der Durchführung einer verbindlichen Bauleitplanung, um die einzelnen Bereiche städtebaulich zu ordnen und nachhaltig zu entwickeln. Die notwendigen Erschließungsanlagen können festgelegt und nachher anteilig in einem Verfahren umgelegt werden. Von der 4,6 ha ausgewiesenen Entwicklungsfläche sind bereits etwa 2 ha bebaut. Mit der Bebauungsplanung sind die Ergänzungs- und Abrundungsmöglichkeiten klar zu definieren.

F4F 1 Hohe Straße

Zu Beginn der Hohen Straße im Anschluss an die Stresemannstraße ist eine kompakte Wohnbebauung vorhanden. Fortführend geht die nicht ausgebaute Hohe Straße bis zur Karolinenstraße und erschließt vereinzelt vorhandene Wohngebäude. Es besteht kein Bebauungszusammenhang, die Erschließung ist nach heutigem Standard auch für die vorhandene Bebauung nicht ausreichend gesichert. Es wird städtebaulich empfohlen, mit dem notwendigen Ausbau der Erschließungsanlagen eine beidseitige Bebauung der Hohen Straße zu ermöglichen.

Mit der Verlegung der ehemals angrenzenden Autobahn ist ein ausschlaggebender bisheriger Versagungsgrund (Verkehrslärm) für ergänzende Wohnbebauung weggefallen. Für die Schaffung von Baurecht ist eine entsprechende weiterführende Planung notwendig, die neben den erschließungstechnischen und umweltrelevanten Parametern aber auch die Lärmproblematik mit überprüfen muss.

F2F 2 Zeppelinstraße

Zwischen dem Kleingartenverein „Am Sportplatz“ und der Bebauung entlang der Zeppelinstraße befinden sich größere wenig genutzte sowie kleinere intensiv genutzte Gärten. Angrenzend an die bereits in der Nebestraße begonnene Bebauung ist die Entwicklung von weiterem Bauland möglich. Um eine geordnete städtebauliche Entwicklung zu gewährleisten, muss ein Bebauungsplan erstellt werden. So können im Kernstadtbereich einige attraktive Bauplätze für Ein- und Zweifamilienhäuser entstehen.

F7F 7 Pflinzhöck, Stockhausen

In den 90er Jahren entstand entsprechend des Bebauungsplans B2SH das Wohngebiet Pflinzhöck. Die Straße Unter dem Pflinzhöck wurde dabei nur einseitig bebaut. Zur städtebaulichen Abrundung der Ortslage in diesem Bereich bietet es sich an, die Straße auch an der östlichen Seite zu bebauen.

F 8 Am Eichelberg, Madelungen

In Madelungen ist eine Entwicklungsfläche Am Eichelberg ausgewiesen. Damit soll die Möglichkeit geschaffen werden, bei entsprechendem Ausbau des vorhandenen Weges auch an der nördlichen Straßenseite Wohnhäuser zu bauen. Im Planverfahren ist auf eine der Dorfstruktur entsprechenden Abrundung hinzuwirken.

Formatiert	... [1449]
Formatiert	... [1450]
Formatiert	... [1451]
Formatiert	... [1452]
Formatiert	... [1453]
Formatiert	... [1454]
Formatiert	... [1455]
Formatiert	... [1456]
Formatiert	... [1457]
Formatiert	... [1458]
Formatiert	... [1459]
Formatiert	... [1460]
Formatiert	... [1461]
Formatiert	... [1462]
Formatiert	... [1463]
Formatiert	... [1464]
Formatiert	... [1465]
Formatiert	... [1466]
Formatiert	... [1467]
Formatiert	... [1468]
Formatiert	... [1469]
Formatiert	... [1470]
Formatiert	... [1471]
Formatiert	... [1472]
Formatiert	... [1473]
Formatiert	... [1474]
Formatiert	... [1475]
Formatiert	... [1476]
Formatiert	... [1477]
Formatiert	... [1478]
Formatiert	... [1479]
Formatiert	... [1480]
Formatiert	... [1481]
Formatiert	... [1482]
Formatiert	... [1483]
Formatiert	... [1484]
Formatiert	... [1485]
Formatiert	... [1486]
Formatiert	... [1487]
Formatiert	... [1488]
Formatiert	... [1489]
Formatiert	... [1490]
Formatiert	... [1491]
Formatiert	... [1492]
Formatiert	... [1493]

Bei allen Entwicklungsgebieten für Wohnen handelt es sich um Flächen der Innenentwicklung. Sie dienen der Ergänzung bzw. Umnutzung vorhandener Gebiete oder der Abrundung der Ortslagen. Lediglich die „Schützenstraße (B11)“ (B 11) kann als reine Erweiterungsfläche betrachtet werden. Aber auch dieses Areal ist bereits von drei Seiten von Bebauung begrenzt.

B 4HZ4 HZ „Vor der Schanze“, Hötzelsroda

Die 7,6 ha große Wohnbaufläche im rechtskräftigen Bebauungsplan „Vor der Schanze“ in Hötzelsroda wird Entwicklungsfläche in der Gesamtbilanzierung berücksichtigt. Dort besteht Baurecht und das Areal könnte nach der Erschließung zeitnah angeboten werden. Der Standort in Hötzelsroda scheint zudem an Bedeutung zuzunehmen. Die Vermarktung der noch freien Grundstücke im Gebiet „Vor der Höll“ läuft kontinuierlich.

Insgesamt werden somit 18,35 ha zusätzliche Wohnbauflächen ausgewiesen. Der auf statistischen Daten ermittelte Bedarf liegt bei 14,71 ha.

Die Differenz zwischen Planung und Bedarf ist berechtigt, da so gewährleistet werden kann, dass abhängig ~~v-~~ **a-vor allem** von der Verfügbarkeit und der möglichen Erschließung schrittweise Gebiete planungsrechtlich vorbereitet werden können.

Für die ausgewiesenen Flächen werden im Rahmen des Flächennutzungsplans keine Prioritäten festgelegt.

Mit den insgesamt ca. 518 ha (Bestand und Planung) Wohnbauflächen entspricht der FNP den Zielen der Raumordnung und der Stadtentwicklung in Bezug auf die Größe, die Lage und die Nutzungsmöglichkeiten. Die Stadt Eisenach hat als Mittelzentrum mit Teilfunktionen Oberzentrum die Pflicht, für alle Wohnbedürfnisse bedarfsgerecht und ausreichend Flächen planerisch vorzubereiten. Im Rahmen ihrer kommunalen Planungshoheit obliegt es ihr, mit einem umfassenden Flächenangebot für alle künftig nachgefragten Wohnformen in den bestehenden Strukturen und durch Entwicklungsflächen einer weiteren Abwanderung der Bevölkerung entgegenzuwirken und bewusst Zuwanderungsimpulse zu geben.

3.1.2 Gewerbliche Bauflächen (G)

3.1.2.1 Ausgangssituation

Ziele der Landes- und Regionalplanung

Das Landesentwicklungsprogramm definiert in Thüringen 23 Industriegroßflächen mit mindestens 100 ha. ~~Die entsprechende~~ **Eine** vorangegangene Untersuchung ermittelte ~~geeignete~~ **Standorte mit überwiegend besonderer Eignung** und möglichst geringem Konfliktpo-

Formatiert: Abstand Nach: 6 pt, Zeilenabstand: Mehrere 1,2 ze

Formatiert: Schriftart: 11 pt

Formatiert: Schriftart: 11 pt

Formatiert: Schriftart: 11 pt

Formatiert: Schriftart: 11 pt

Formatiert: Schriftart: 11 pt

Formatiert: Schriftart: 11 pt

Formatiert: Schriftart: 11 pt

Formatiert: Überschrift 0

Formatiert: Schriftart: 11 pt

Formatiert: Abstand Nach: 6 pt, Zeilenabstand: Mehrere 1,2 ze

Formatiert: Schriftart: 11 pt

Formatiert: Schriftart: 11 pt

Formatiert: Schriftart: 11 pt

Formatiert: Schriftart: 11 pt

Formatiert: Schriftart: 11 pt

Formatiert: Schriftart: 11 pt

Formatiert: Schriftart: 11 pt

Formatiert: Abstand Nach: 6 pt, Zeilenabstand: Mehrere 1,2 ze

Formatiert: Schriftart: 11 pt

Formatiert: Schriftart: 11 pt

Formatiert: Schriftart: 11 pt

Formatiert: Schriftart: 11 pt

Formatiert: Schriftart: 11 pt

Formatiert: Schriftart: 11 pt

Formatiert: Schriftart: 11 pt

Formatiert: Überschrift 3b

Formatiert: Schriftart: 11 pt, Fett

Formatiert: Standard, Abstand Vor: 6 pt, Nach: 6 pt, Zeilenabstand: Mehrere 1,2 ze

Formatiert: Schriftart: 11 pt, Fett

Formatiert: Schriftart: 11 pt

Formatiert: Schriftart: 11 pt

Formatiert: Schriftart: 11 pt

Formatiert: Schriftart: 11 pt

tential. Im Raum Eisenach ~~ist gehört~~ das Gebiet Eisenach-Kindel in der angrenzenden Gemeinde Hörselberg-Hainich ~~ausgewiesen~~.³⁷

~~zu den Industriegroßflächen~~³⁸. Die Industriegroßflächen werden in den Regionalplänen als Vorranggebiete ausgewiesen. Ergänzt werden sie durch die Ausweisung von Vorranggebieten „Regional bedeutsamer Industrie- und Gewerbeansiedlungen“ für Standorte mit regionaler und überregionaler Bedeutung.

Im Regionalplan Südwestthüringen³⁹ ist ~~diese Eisenach/Kindel die~~ Industriegroßfläche ~~Eisenach-Kindel~~ als Vorranggebiet „Regional bedeutsame Industrie- und Gewerbeansiedlung-“ dargestellt. ~~Wegen seiner Aufgrund der~~ Größe von ca. 140 ha Bruttofläche, ~~seiner der~~ strategisch günstigen Lage mit ortsdurchfahrtsfreier und leistungsstarker Anbindung an die BAB A44, des möglichen Güterbahnanschlusses und des vorhandenen ~~Entwicklungspotential~~ ~~Entwicklungspotentials~~ ist ~~es Eisenach-Kindel~~ überregional relevant. ~~Dieses Gleichwohl das~~ Gebiet ~~liegt zwar nicht innerhalb der~~ ~~Gemeindegrenze der Stadt-~~ ~~Gemeindegrenzen Eisenachs liegt~~, ist ~~aber auch für Eisenach von~~ ~~nennenswerter~~ ~~Bedeutung~~ Eisenach-Kindel für die Stadt als nahegelegene Industriegroßfläche bedeutend.

Für die Neuansiedlungen bzw. Standortverlagerungen von Industrie und Gewerbe ~~in Eisenach~~ sollen vorrangige Brach- und Konversionsflächen genutzt werden.

~~Eisenach als~~ Als Mittelzentrum mit Teilfunktionen eines Oberzentrums kann ~~die Stadt auf~~ Grund seiner zentralen Bedeutung gewerbliche Bauflächen ausweisen.

Ziel der Stadtentwicklung

Die Wirtschaftsentwicklung ~~der Stadt Eisenach~~ ~~Eisenachs~~ wird von der Stadt über die vorbereitende und verbindliche Bauleitplanung für zukünftige Industrie- und Gewerbegebiete maßgeblich mit beeinflusst.

Mit der Einbindung dieser gewerblichen Baugebiete in den gesamtstädtischen Siedlungsraum ~~kan wird~~ eine stetige ~~Erneuerung der wirtschaftlichen Basis vollzogen werden~~.

- Formatiert: Schriftart: 11 pt
- Formatiert: Schriftart: 11 pt
- Formatiert: Schriftart: 11 pt
- Formatiert: Abstand Nach: 6 pt, Zeilenabstand: Mehrere 1,2 ze
- Formatiert: Schriftart: 11 pt
- Formatiert: Schriftart: 11 pt
- Formatiert: Schriftart: 11 pt
- Formatiert: Abstand Nach: 6 pt, Zeilenabstand: Mehrere 1,2 ze
- Formatiert: Schriftart: 11 pt
- Formatiert: Schriftart: 11 pt
- Formatiert: Schriftart: 11 pt
- Formatiert: Schriftart: 11 pt
- Formatiert: Schriftart: 11 pt
- Formatiert: Schriftart: 11 pt
- Formatiert: Schriftart: 11 pt
- Formatiert: Schriftart: 11 pt
- Formatiert: Schriftart: 11 pt
- Formatiert: Schriftart: 11 pt
- Formatiert: Abstand Nach: 6 pt, Zeilenabstand: Mehrere 1,2 ze
- Formatiert: Schriftart: 11 pt
- Formatiert: Schriftart: 11 pt
- Formatiert: Schriftart: 11 pt, Fett
- Formatiert: Standard, Abstand Vor: 6 pt, Nach: 6 pt, Zeilenabstand: Mehrere 1,2 ze
- Formatiert: Schriftart: 11 pt
- Formatiert: Schriftart: 11 pt
- Formatiert: Schriftart: 11 pt
- Formatiert: Schriftart: 11 pt

³⁷ - Landesentwicklungsprogramm 2014; Z 4.3.1

³⁸ - Landesentwicklungsprogramm 2014, Z 4.3.1

³⁹ - Regionalplan Südwestthüringen 2012; Z 2-2

⁴⁰ - Regionalplan Südwestthüringen 2012, Z 2-2

Weiterentwicklung des lokalen Gewerbes ermöglicht. Die Revitalisierung von Altstandorten zur gewerblichen Wiedernutzung von brachgefallenen Bauflächen und leerstehenden/leer stehenden Gebäuden wird zuvorderst in die Gewerbeentwicklung mit einbezogen. Neben einer intensiveren Flächennutzung sollen damit auch städtebauliche Missstände mittelfristig beseitigt werden.

Statistische gewerbliche Daten

Beschäftigte in Eisenach

Die für Eisenach durch das Thüringer Landesamt für Statistik ermittelten Daten zur Beschäftigung nach Wirtschaftssektoren, zu Ein- und Auspendlern und zur Arbeitslosenquote sind nachfolgend aufgeführt.

Tabelle 14 Tab. 14: Beschäftigtenstruktur

Stand zum 30.06.	2008	2009		2010	2011	2012	2013	2014	2015
Sozialversicherungspflichtig Beschäftigte am Arbeitsort, darunter	22.611	21.909	20.616	22.063	22.252	23.464	22.644	21.412	23.931
— in Land- und Forstwirtschaft	38		60	57	60	66	58	59	60
Produzierende im produzierenden Gewerbe	7.490	7.471	7.461	7.440	7.490	7.530	7.430	7.351	7.815
— Dienstleistungsbereiche im Dienstleistungsbereich	14.384	13.085	13.738	14.566	14.698	15.048	14.221	15.713	16.062
Einpendler	13.074	12.187	12.492	13.249	13.274	13.400	12.424	13.346	13.845
Auspendler	6.485	6.019	6.029	6.126	6.376	6.392	6.592	6.478	6.529
Pendlersaldo	6.889	6.168	6.463	7.123	6.914	7.050	5.892	6.868	7.286

- Formatiert ... [1494]
- Formatiert ... [1495]
- Formatiert ... [1496]
- Formatiert ... [1497]
- Formatiert ... [1498]
- Formatiert ... [1499]
- Formatiert ... [1500]
- Formatiert ... [1499]
- Formatiert ... [1501]
- Formatiert ... [1503]
- Formatiert ... [1502]
- Formatiert ... [1504]
- Formatiert ... [1507]
- Formatiert ... [1510]
- Formatiert ... [1511]
- Formatiert ... [1514]
- Formatiert ... [1508]
- Formatiert ... [1515]
- Formatiert ... [1509]
- Formatiert ... [1512]
- Formatiert ... [1513]
- Formatiert ... [1516]
- Formatiert ... [1517]
- Formatiert ... [1505]
- Formatiert ... [1506]
- Formatiert ... [1518]
- Formatierte Tabelle ... [1519]
- Formatiert ... [1520]
- Formatiert ... [1521]
- Formatiert ... [1522]
- Formatiert ... [1523]
- Formatiert ... [1526]
- Formatiert ... [1527]
- Formatiert ... [1528]
- Formatiert ... [1529]
- Formatiert ... [1525]
- Formatiert ... [1524]
- Formatiert ... [1530]
- Formatiert ... [1533]
- Formatiert ... [1536]
- Formatiert ... [1531]
- Formatiert ... [1532]
- Formatiert ... [1534]
- Formatiert ... [1535]
- Formatiert ... [1537]
- Formatiert ... [1538]
- Formatiert ... [1539]
- Formatiert ... [1543]
- Formatiert ... [1540]
- Formatiert ... [1541]
- Formatiert ... [1542]
- Formatiert ... [1544]
- Formatiert ... [1545]
- Formatiert ... [1546]
- Formatiert ... [1547]
- Formatiert ... [1551]
- Formatiert ... [1548]
- Formatiert ... [1549]
- Formatiert ... [1552]
- Formatiert ... [1553]
- Formatiert ... [1554]
- Formatiert ... [1550]

Arbeitslosenquote im Jahresdurchschnitt	10,6 %	12,3 %	10,4 %	9,2 %	9,1 %	9,4 %	8,4 %	7,9 %
--	--------	--------	--------	-------	-------	-------	-------	-------

Quelle: TLS, Stichtag war der 30.06. des jeweiligen Jahres

Quelle : TLS

Von den in Eisenach insgesamt 21.412 rund 24.000 Arbeitnehmern in Eisenach sind 66,4 etwa 67 % im Dienstleistungsbereich beschäftigt. Auf das produzierende Gewerbe (~~produzierendes/verarbeitendes~~, das heißt im produzierenden und verarbeitenden Gewerbe und sowie im Baugewerbe) entfallen mit 7.130 Arbeitnehmern arbeiten circa 33,3 % der sozialversicherungspflichtig Beschäftigten, In der Landwirtschaft arbeiten 58 Mitarbeiter derzeit 60 Personen.

Der positive Pendlersaldo zeigt, dass Eisenach mehr Arbeitskräfte anzieht als in das Umland oder andere Städte auspendeln und somit als Arbeitsort in der Region eine wichtige Rolle spielt. Die Arbeitslosenquote nimmt seit 2009 nahezu kontinuierlich ab.

3.1.2.2 Gewerbliche Bauflächen im Bestand

Bei Flächen für die gewerbliche Nutzung ist zu unterscheiden zwischen Flächen für Dienstleistungen sowie Flächen für Produktion.

Die Ansiedlung von Dienstleistungsbetrieben wie Handel, Gastgewerbe, Finanzen sowie öffentliche und private Dienstleister ist in fast allen Baugebieten möglich. Dafür/Hierfür steht ein ausreichend großes Innenentwicklungspotential zur Verfügung.

Zu nennen sind hier die im Stadtentwicklungskonzept ausgewiesenen Umstrukturierungsgebiete, vorhandene ~~Lücken und Brachen~~ Baulücken, Brachflächen sowie leerstehende/leer stehende Gebäude.

bzw. ungenutzte Laden- und Büroflächen in Gebäuden. Die Gewerbebetriebe für Produktion und störendes Handwerk sollen aus immissionsschutzrechtlichen Gründen möglichst in gewerblichen Bauflächen untergebracht werden.

Im Flächennutzungsplan werden für den gewerblichen Bereich die Flächen nach der besonderen Art ihrer baulichen Nutzung als Gewerbegebiet (GE) oder Industriegebiet (GI) dargestellt. Die Notwendigkeit dazu ergibt sich aus den unterschiedlichen Zulässigkeiten in diesen Baugebieten sowie den sich daraus resultierenden Verträglichkeiten mit den angrenzenden Nutzungen. Laut BauNVO § 8 und § 9 sind in Gewerbegebieten vorwiegend nicht erheblich belastende Gewerbebetriebe zulässig, Industriegebiete hingegen dienen ausschließlich der Unterbringung von Gewerbebetrieben, insbesondere solchen Betrieben, die in anderen Baugebieten unzulässig sind.

- Formatiert: Schriftart: 10 pt
- Formatiert: Standard, Rechts, Abstand Vor: 3 pt, Nach: 3 pt
- Formatiert: Schriftart: 10 pt
- Formatiert: Schriftart: 10 pt
- Formatiert: Schriftart: 10 pt
- Formatiert: Schriftart: 10 pt
- Formatiert: Schriftart: 10 pt
- Formatiert: Schriftart: 10 pt
- Formatiert: Schriftart: 11 pt
- Formatiert ... [1564]
- Formatiert: Schriftart: 11 pt
- Formatiert: Schriftart: 11 pt
- Formatiert: Schriftart: 11 pt
- Formatiert: Schriftart: 11 pt
- Formatiert: Schriftart: 11 pt
- Formatiert: Schriftart: 11 pt
- Formatiert: Schriftart: 11 pt
- Formatiert: Schriftart: 11 pt
- Formatiert: Schriftart: 11 pt
- Formatiert: Schriftart: 11 pt
- Formatiert ... [1565]
- Formatiert: Schriftart: 11 pt
- Formatiert: Schriftart: 11 pt
- Formatiert: Überschrift 3b
- Formatiert: Schriftart: 11 pt
- Formatiert: Schriftart: 11 pt
- Formatiert: Schriftart: 11 pt
- Formatiert: Schriftart: 11 pt
- Formatiert: Schriftart: 11 pt
- Formatiert ... [1566]
- Formatiert: Schriftart: 11 pt
- Formatiert: Schriftart: 11 pt
- Formatiert: Schriftart: 11 pt
- Formatiert: Schriftart: 11 pt
- Formatiert: Schriftart: 11 pt
- Formatiert ... [1567]
- Formatiert: Schriftart: 11 pt
- Formatiert: Schriftart: 11 pt
- Formatiert: Schriftart: 11 pt
- Formatiert: Schriftart: 11 pt

~~Laut BauNVO §8 und §9 sind in Gewerbegebieten vorwiegend nicht erheblich belästigende Gewerbebetriebe zulässig; Industriegebiete dienen ausschließlich der Unterbringung von Gewerbebetrieben, u. z. solchen Betrieben, die in anderen Baugebieten unzulässig sind.~~

~~Im Flächennutzungsplan werden 273 ha vorhandene Flächen für Gewerbe und Industriegebiete ausgewiesen. Etwa 40 ha ergeben sich aus dem vorgeprägten Bestand, 233 ha befinden sich in Geltungsbereichen von rechtskräftigen Bebauungsplänen.~~

~~3.1.2.3 Bauflächen im Bestand~~

~~Im Flächennutzungsplan ist als bestehendes Gewerbegebiet die Autobahnmeisterei in der Kasseler Straße ausgewiesen. Sollte dieser Standort für die Betreuung der Autobahn nicht mehr notwendig sein, kann auf Grund der Lage und der bereits bestehenden hohen Verschmutzung eine gewerbliche Nachnutzung erfolgen.~~

~~Innerhalb der Gewerbefläche zwischen Herrenmühlenstraße und Hörsel befinden sich verschiedene Handwerksbetriebe.~~

~~Das Gewerbegebiet Rinckenstraße // Kupferhammer ist ein Restbestand des Standortes des ehemaligen Automobilwerkes (AWE). Die dort ansässigen Industriebetriebe stellen ein Konfliktpotential zu den angrenzenden Wohn- und Mischgebietsflächen dar. Dieser Konflikt kann auf der Ebene des Flächennutzungsplans nicht überwunden werden. Der Max-Reger-Hof und die Wiesenstraße sind gefestigte Wohnbereiche, die innerhalb des Planungszeitraumes des FNP/FNPs nicht in eine andere Nutzung umgewandelt werden. Gleichzeitig wird nach jetzigem Kenntnisstand von den Firmen an dem Standort festgehalten. Bei vorgesehenen Umstrukturierungen, Umnutzungen oder Bauvorhaben ist dies in den entsprechenden Genehmigungsverfahren zu berücksichtigen.~~

~~Die Fläche des ehemaligen Gaswerkes ist auf Grund seiner früheren Nutzung sowie der auch jetzt/derzeit vorhandenen Betriebe ebenfalls eine Gewerbefläche. Bestrebungen, dieses Gebiet wegen seiner Lage zum angrenzenden Wohnbereich planungsrechtlich in eine andere Richtung zu orientieren, konnten wegen der anstehenden Altlasten nicht umgesetzt werden.~~

~~Bei einer weiteren Nachnutzung muss auf diese Randbedingungen Rücksicht genommen werden. Möglich ist Gewerbe mit geringem Störpotential, aber wie auch Anlagen zur Gewinnung von Solarenergie, da diese Nutzung in Gewerbegebieten zulässig ist.~~

~~3.1.2.4 Bauflächen innerhalb rechtsverbindlicher Bebauungspläne~~

- Formatiert: Schriftart: 11 pt
- Formatiert: Schriftart: 11 pt
- Formatiert: Abstand Nach: 6 pt, Zeilenabstand: Mehrere 1,2 ze
- Formatiert: Schriftart: 11 pt
- Formatiert: Schriftart: 11 pt
- Formatiert: Schriftart: 11 pt
- Formatiert: Schriftart: 11 pt
- Formatiert: Nicht unterstrichen
- Formatiert: Überschrift 3b
- Formatiert: Schriftart: 11 pt
- Formatiert: Abstand Nach: 6 pt, Zeilenabstand: Mehrere 1,2 ze
- Formatiert: Schriftart: 11 pt
- Formatiert: Schriftart: 11 pt
- Formatiert: Schriftart: 11 pt
- Formatiert: Abstand Nach: 6 pt, Zeilenabstand: Mehrere 1,2 ze
- Formatiert: Schriftart: 11 pt
- Formatiert: Schriftart: 11 pt
- Formatiert: Schriftart: 11 pt
- Formatiert: Schriftart: 11 pt
- Formatiert: Schriftart: 11 pt
- Formatiert: Schriftart: 11 pt
- Formatiert: Abstand Nach: 6 pt, Zeilenabstand: Mehrere 1,2 ze
- Formatiert: Schriftart: 11 pt
- Formatiert: Schriftart: 11 pt
- Formatiert: Schriftart: 11 pt
- Formatiert: Schriftart: 11 pt
- Formatiert: Nicht unterstrichen
- Formatiert: Überschrift 3b

~~Mit der Erstellung von Bebauungsplänen wird verbindliches Baurecht für die Ansiedlung von Industrie und Gewerbe geschaffen. Als Industriegebiete sind Flächen in den Bebauungsplänen „Wartenberg“ (Bosch), „Auf dem Gries“, „Auf dem Werth“ und „Auf dem Reitenberg“ ausgewiesen. Alle weiteren Flächen sind Gewerbegebiete.~~

Formatiert: Schriftart: 11 pt

Formatiert: Abstand Nach: 6 pt,
Zeilenabstand: Mehrere 1,2 ze

Formatiert: Schriftart: 11 pt

~~Als Industriegebiete sind Flächen in den Bebauungsplänen „Wartenberg“ (Bosch), „Auf dem Gries“, „Auf dem Werth“ und „Auf dem Reitenberg“ ausgewiesen. Alle anderen Flächen sind Gewerbegebiete.~~

Formatiert: Tab. x: y, Abstand Vor: 6
pt, Nach: 6 pt

Tabelle 15 Tab. 15: Belegungsübersicht der Industrie- und Gewerbegebiete

Bezeichnung des Gebietes	Fläche (in ha)	davon belegt (in ha)	davon frei (in ha)	Belegungsrate
Kernstadt Eisenach	ha	ha	ha	%
B1B 1 "In der großen güldenen Aue"	4,0	2,4	1,6	60,5%
B 3.2 „Obere Mühlhäuser Straße“	11,8	11,8	0,0	100,0%
B 5 „Ehemaliges Kasernengelände“	21,9	15,6	6,3	71,2%
B9B 9 "Wartenberg" (Bosch)	42,1	16,2	25,9	38,5%
B 12 "AWE Stammwerk"	9,8	6,7	3,1	68,4%
B 14 "Auf dem Gries"	35,7	35,7	0,0	100,0%
B 17 "Eichrodter Weg"	10,8	8,4	2,4	78,1%
B 41.1 "Ehemaliger Güterbahnhof"	0,9	0,0	0,9	0,0%
Ortsteile				
Ortsteile B 1 SF „Im Eisenacher Felde“ in Stedtfeld	12,6	12,6	0,0	100,0%
B1SF „Im Eisenacher Felde“ / B 3 SF „Auf dem Werth“ in Stedtfeld	12,6	12,6	0,0	100,0%
B3SF „Auf dem Werth“ / B 38 „EDAG-Erweiterung“ in Stedtfeld	19,0	19,0	0,0	100,0%
B-38 „Edag-Erweiterung“ / Stedtfeld B 1 SD „Gewerbegebiet“ in Stregda	2,8	2,8	0,0	100,0%
B1SD „Gewerbegebiet“ / Stregda B 1 HZ „An der Dürrenhofer Allee“ in Hötzelsroda	16,9	15,9	1,0	94,1%
B1HZ „An der Dürrenhofer Allee“ / Hötzelsroda B1 SH „Gewerbegebiet“ in Stockhausen	7,8	6,9	0,9	88,2%
B1SH „Gewerbegebiet“ / Stockhausen B 46 „Auf	25,0	14,4	10,7	57,4%

Formatiert ... [1568]

Formatiert ... [1574]

Formatiert ... [1572]

Formatiert ... [1569]

Formatiert ... [1570]

Formatierte Tabelle ... [1571]

Formatiert ... [1573]

Formatiert ... [1575]

Formatiert ... [1576]

Formatiert ... [1578]

Formatiert ... [1577]

Formatiert ... [1579]

Formatiert ... [1580]

Formatiert ... [1581]

Formatiert ... [1582]

Formatiert ... [1583]

Formatiert ... [1585]

Formatierte Tabelle ... [1584]

Formatiert ... [1586]

Formatiert ... [1587]

Formatiert ... [1588]

Formatiert ... [1589]

Formatiert ... [1590]

Formatiert ... [1591]

Formatiert ... [1592]

Formatiert ... [1593]

Formatiert ... [1594]

Formatiert ... [1595]

Formatiert ... [1596]

Formatiert ... [1597]

Formatiert ... [1598]

Formatiert ... [1599]

Formatiert ... [1600]

Formatiert ... [1601]

Formatiert ... [1602]

Formatiert ... [1603]

Formatiert ... [1604]

Formatiert ... [1606]

Formatiert ... [1607]

Formatiert ... [1608]

Formatiert ... [1609]

Formatiert ... [1605]

Formatiert ... [1610]

Formatiert ... [1612]

Formatiert ... [1613]

Formatiert ... [1614]

Formatiert ... [1615]

Formatiert ... [1611]

Formatiert ... [1616]

Formatiert ... [1618]

Formatiert ... [1619]

Formatiert ... [1620]

Formatiert ... [1621]

Formatiert ... [1617]

Formatiert ... [1622]

Formatiert ... [1624]

Formatiert ... [1625]

Formatiert ... [1626]

Formatiert ... [1627]

Formatiert ... [1623]

Formatiert ... [1628]

dem Reitenberg“ in Neu- kirchen					
B-46 „Auf dem Reiten- berg“ / Neukirchen- Summe insgesamt	11,8232, 9 ha	5,0154,35 ha	6,878,55 ha	42,066,3 %	
Summe insgesamt:	Quelle:		232,9	154,3 5	78,55
Stadt Eisenach, Stand Mai 2014,					
Quelle : Stadt Eisenach, Stand 05/2014					

Formatiert: Schriftart: 10 pt

Formatiert: Standard, Abstand Vor: 9 pt, Nach: 3 pt

Formatiert: Schriftart: 10 pt, Fett

Formatiert: Schriftart: 10 pt, Fett

Formatiert: Schriftart: 10 pt, Fett

Formatiert: Schriftart: 10 pt, Fett

Formatiert: Schriftart: 10 pt, Fett

Formatiert: Standard, Abstand Vor: 12 pt, Nach: 3 pt

Formatiert: Schriftart: 10 pt, Fett

Formatiert: Schriftart: 11 pt

Formatiert: Abstand Vor: 18 pt, Nach: 6 pt, Zeilenabstand: Mehrere 1,2 ze

Formatiert: Schriftart: 11 pt

Formatiert: Schriftart: 11 pt

Formatiert: Schriftart: 11 pt

Formatiert: Schriftart: 11 pt

Formatiert: Abstand Nach: 6 pt, Zeilenabstand: Mehrere 1,2 ze

Formatiert: Schriftart: 11 pt

Formatiert: Schriftart: 11 pt

Formatiert: Schriftart: 11 pt

Formatiert: Schriftart: 11 pt

Formatiert: Schriftart: 11 pt

Formatiert: Schriftart: 11 pt

Formatiert: Schriftart: 11 pt

Formatiert: Schriftart: 11 pt

Formatiert: Schriftart: 11 pt

Formatiert: Schriftart: 11 pt

Formatiert: Schriftart: 11 pt

Formatiert: Schriftart: 11 pt

Formatiert: Schriftart: 11 pt

Die durchschnittliche Belegung der Gebiete Industrie- und Gewerbegebiete liegt derzeit bei ca. 66,3%. Insgesamt variiert die Belegungsquote jedoch erheblich – die Vollbelegung einiger Gebiete steht einigen noch unbelegten Gebieten gegenüber.

Mit Öffnung der innerdeutschen Grenze zu Beginn der 1990-iger Jahre stieg die Nachfrage nach gewerblichen Baugrundstücken in der Stadt Eisenach sowie in räumlicher Nähe zu den angesiedelten Industrieunternehmen im Stadtgebiet sprunghaft an. Die Stadt Eisenach (damals noch ohne Eingemeindungen) konnte den damaligen Anforderungen der Gewerbeentwicklung wegen aufgrund fehlender Ansiedlungsflächen nur in sehr eingeschränktem Umfang Rechnung tragen. Aus diesem Grund rückten bisher unbebaute oder zwischenzeitlich brachgefallene Flächen im östlichen Hörseletal verstärkt in den Fokus der gemeindlichen Baulandentwicklung.

Die Entwicklungsstrategie Industrietal Hörseel bildete von nun an einen ganzheitlichen Ansatz für alle Einzelmaßnahmen bei der Umstrukturierung der Gewerbebestände in Eisenach-Ost. Zur baurechtlichen Vorbereitung wurden schrittweise die Bebauungspläne „In der Guldernen Aue“, „Eichrodter Weg“ und „Ehemaliger Güterbahnhof“ erarbeitet. Damit konnte die geplanten Infrastruktur- und Gewerbeflächenerschließung abschnittsweise durchgeführt und erfolgreich abgeschlossen werden. Durch den Ausbau des Eichrodter Weges gibt es wurde eine einseitige Anbindung an das städtische Hauptstraßennetz geschaffen. Aufgrund der fehlenden Hörseelbrücke im Bereich der „Bleiweißmühle“ (siehe Kap. 3.1.2.5) steht die direkte östliche Anbindung (unter anderem für den ÖPNV) noch immer aus.

Wegen der fehlenden Hörseelbrücke im Bereich der „Bleiweißmühle“ (siehe P. 3.1.4) steht die direkte östliche Anbindung (u.a. für den ÖPNV) noch immer aus.

Die Gewerbeflächen im Plangebiet „Obere Mühlhäuser Straße“ sind allevollständig belegt. Als größter Betrieb ist dort ein Logistikunternehmen angesiedelt.

Im ehemaligen Kasernengelände werden auf Grund der bestehenden Lärmsituation durch die Verkehrsstraßen und des bestehenden Betonwerks in Ergänzung zu den dort bereits vorhandenen Nutzungen weitere Gewerbegebiete ausgewiesen, die im Einzelfall genau spezifiziert sind. Die ca. 6,3 ha freien Flächen sind jetzt mit dem Abschluss des Bebauungs-

Formatiert: Schriftart: 11 pt

Formatiert: Abstand Nach: 6 pt, Zeilenabstand: Mehrere 1,2 ze

Formatiert: Schriftart: 11 pt

Formatiert: Schriftart: 11 pt

Formatiert: Abstand Nach: 6 pt, Zeilenabstand: Mehrere 1,2 ze

Formatiert: Schriftart: 11 pt

Formatiert: Schriftart: 11 pt

Formatiert: Schriftart: 11 pt

Formatiert: Schriftart: 11 pt

sche Anbindung sowie der Tatbestand, dass keine schützenswerten Areale in der Nähe vorhanden sind.

Formatiert ... [1653]

Für Teilflächen der Gebiete „AWE Stammwerk“, „Auf dem Gries“, „Eichrodter Weg“, „Ehemaliges Kasernengelände“, „Gewerbegebiet in Stockhausen und „Auf dem Werth“ in Stedtfeld sind zur Vermeidung schädlicher Umweltauswirkungen durch Gewerbelärm flächenbezogene Schalleistungspegel festgelegt. Die detaillierten Einschränkungen und die weiteren Festsetzungen sind den Bebauungsplänen zu entnehmen.

Formatiert: Schriftart: 11 pt

Formatiert ... [1654]

Formatiert: Abstand Nach: 6 pt, Zeilenabstand: Mehrere 1,2 ze

Die Vermarktung der freien Gewerbeflächen ~~v-a-vor allem~~ in den Ortsteilen wird erschwert durch die teilweise geringen Grundstücksgrößen (Restflächen, Splitterflächen) und die Eigentumsverhältnisse.

Formatiert: Schriftart: 11 pt

Formatiert: Abstand Nach: 6 pt, Zeilenabstand: Mehrere 1,2 ze

Formatiert ... [1655]

3.1.2.33.1.2.5 Entwicklungsflächen für Gewerbe

Formatiert: Überschrift 3b

Eine rein rechnerische Ermittlung des Bedarfs an gewerblichen Bauflächen ist mit nicht möglich.

Formatiert ... [1656]

Jede Ziel jeder Gemeinde möchte es, dass sich leistungsstarke Industrie- und Gewerbebetriebe mit vielen qualifizierten und gut dotierten bezahlten Arbeitsplätzen in ihrer Gemarkung ansiedeln. ~~Damit würde auch, um die Gemeinde in ihrer Wirtschaftskraft gestärkt der Gemeinde zu stärken~~ und die Bevölkerung an den Wohnort ~~gebunden zu binden~~. Für Eisenach besteht einerseits der Bedarf an Gewerbeflächen zur Sicherung und zur Erweiterung vorhandener Betriebe. Andererseits sollen aber auch zusätzliche Flächen angeboten werden, um Potentiale für weitere ~~Ansiedler~~ Ansiedlungen zur Verfügung zu haben.

Formatiert ... [1657]

Formatiert: Abstand Nach: 6 pt, Zeilenabstand: Mehrere 1,2 ze

Formatiert ... [1658]

Alternativprüfung möglicher Flächen

Formatiert: Schriftart: 11 pt, Fett

Aufbauend auf dem Entwurf des Flächennutzungsplans von 1998, der seitdem stattgefundenen Entwicklung und dem aktuellen Kenntnisstand wurden in Vorbereitung des FNP-Entwurfs 2008 sechs zusätzliche Flächen in Bezug auf ihre Eignung für gewerbliche Bauflächen geprüft.

Formatiert: Standard, Abstand Vor: 6 pt, Nach: 6 pt, Zeilenabstand: Mehrere 1,2 ze

Formatiert ... [1659]

Es wurden städtebauliche Prämissen, umweltrelevante Aspekte sowie die Erschließungsmöglichkeiten in die Untersuchung einbezogen. Die Zusammenfassung ist als Übersicht dargestellt in: Anlage 3 „Untersuchung zu Entwicklungsflächen Gewerbe“.

Formatiert: Schriftart: 11 pt

Formatiert: Abstand Nach: 6 pt, Zeilenabstand: Mehrere 1,2 ze

Formatiert ... [1660]

Untersuchung zu Entwicklungsflächen Gewerbe → siehe Anlage 3

Für die drei geprüften möglichen Entwicklungsflächen „Ehemaliges Kasernengelände“, „Auf dem Werth“ in Stedtfeld und „Auf dem Reitenberg“ in Neukirchen liegen bereits rechtskräftige Bebauungspläne vor. ~~(Pkt. (siehe Kap. 2.9, 3.1.3))~~.

Formatiert: Schriftart: 11 pt

Formatiert: Abstand Nach: 6 pt, Zeilenabstand: Mehrere 1,2 ze

Formatiert ... [1661]

Entwicklungsflächen im FNP

In Abwägung aller Belange werden im Flächennutzungsplan ~~folgende geplante gewerblich-gewerbliche~~ Bauflächen ausgewiesen: (siehe Tab. 16 auf der folgenden Seite).

Tabelle 16 geplante Gewerbliche Bauflächen

Kürzel	Bezeichnung	Größe ha	Baugebiet
B 37	Eisenach – Bleiweißmühle	1,05	Gewerbegebiet
F 13	Eisenach – ehem. Umspannwerk Ost	2,14	Gewerbegebiet
B 36	Eisenach – östliche Karl-Marx-Straße	0,96	Gewerbegebiet
F 12	Stregda – Stadtweg	4,97	Gewerbegebiet
	Summe	9,12	
	Str. – Stadtweg, reduziert um 2,97 ha	2,00	
	Summe	6,15	

Kürzel B: Fläche mit Bebauungsplan im Verfahren
Kürzel F: Ausweisung laut Flächennutzungsplanung

Die Fläche des Bebauungsplans Nr. 37 „Bleiweißmühle“ wurde vom Thüringer Landesverwaltungsamt von der Genehmigung des Flächennutzungsplans ausgenommen. Hintergrund ist die Lage der betreffenden Fläche in einem vorläufig gesicherten Überschwemmungsgebiet. Nach § 78 Abs. 1 S. 1 Nr. 1 WHG ist die Ausweisung von neuen Baugebieten in Bauleitplänen, die in vorläufig gesicherten Überschwemmungsgebieten liegen, untersagt. Die Planung ruht demnach vorläufig. Bei erfolgreicher Umsetzung der geplanten Maßnahmen des Hochwasserschutzkonzeptes für Eisenach könnte das bisher ausgewiesene Entwicklungsgebiet „Bleiweißmühle“ gegebenenfalls nachträglich als Gewerbefläche genehmigt werden. Mit dem Bebauungsplan „Bleiweißmühle“ soll die planungsrechtliche Grundlage für die Weiterführung der Straße Eichrodter Weg geschaffen werden. Ein Teil der angrenzenden ~~jetzterzeit~~ nicht genutzten Flächen soll für eine Gewerbeansiedlung vorbereitet werden. Bevor die weiterführende Planung durchgeführt wird, ist die anstehende Altlastenproblematik zu klären.

Mit der Aufgabe des Umspannwerkes Ost besteht die Möglichkeit, eine bereits versiegelte, gut erschlossene Fläche am Stadtrand für Gewerbebezüge nachzunutzen.

Tab. 16: Geplante Gewerbliche Bauflächen

Abkürzung	Bezeichnung	Größe	Baugebiet
Eisenach			
B 37	„Bleiweißmühle“	1,05 ha	Gewerbegebiet
	Hinweis: Die Fläche des geplanten Gewerbegebiets „Bleiweißmühle“ ist von der Genehmigung des FNPs ausgenommen, die Planung ruht daher.		
F 13	„Ehemaliges Umspannwerk Ost“	2,14 ha	Gewerbegebiet

- Formatiert: Schriftart: 11 pt, Fett
- Formatiert: Standard, Abstand Vor: 6 pt, Nach: 6 pt, Zeilenabstand: Mehrere 1,2 ze
- Formatiert: Schriftart: 11 pt
- Formatiert: Abstand Nach: 6 pt, Zeilenabstand: Mehrere 1,2 ze
- Formatiert: Schriftart: 11 pt
- Formatiert: Schriftart: 11 pt
- Formatiert: Schriftart: 11 pt

Formatiert: Abstand Nach: 6 pt, Zeilenabstand: Mehrere 1,2 ze

Formatiert: Schriftart: 11 pt

Formatiert: Schriftart: 11 pt

Formatiert: Schriftart: 11 pt

Formatiert: Abstand Nach: 6 pt, Zeilenabstand: Mehrere 1,2 ze

<u>B 36</u>	<u>„Östliche Karl-Marx-Straße“</u>	<u>0,96 ha</u>	<u>Gewerbegebiet</u>
Stregda			
<u>F 12</u>	<u>„Am Stadtweg“</u>	<u>4,97 ha</u>	<u>Gewerbegebiet</u>
Zwischensumme		<u>9,12 ha</u>	
<u>Reduzierung für bereits genutzte Flächen (Teile der Fläche F 12 Stregda „Am Stadtweg“)</u>		<u>-2,97 ha</u>	
Summe		<u>6,15 ha</u>	<u>Entwicklungsflächen Gewerbe</u>
<u>B – Fläche mit Bebauungsplan im Verfahren</u>			
<u>F – Ausweisung laut Flächennutzungsplanung</u>			

Die vorhandene Brachfläche in der Karl-Marx-Straße wird zum Teil als Parkplatz genutzt. Wegen Auf Grund der zentrumsnahen und von der Innenstadt fußläufig gut erreichbaren Lage besteht hier ein Entwicklungspotential für untereinander verträgliche, nicht wesentlich störende gewerbliche Nutzungen. Der Bebauungsplan ist seit dem 30.10.2014 rechtskräftig, dieser weist auch einen geringen Anteil an Mischgebietsflächen aus.

Die Ausweisung der Fläche „Am Stadtweg“ in Stregda ist eine logische Fortführung der dort durch den Baumarkt und die Eisenach-Arena begonnenen Bebauung. Diese Erweiterungsflächen können nur im Zusammenhang der Gesamtentwicklung des südwestlichen Ortsrandes von Stregda betrachtet werden, ein Rahmenplan wurde bereits 2007 erstellt. Für die dort bereits angesiedelten Firmen und deren eventuelle Erweiterungsabsichten soll Planungsrecht geschaffen werden. Gleichzeitig sind eine klare Abgrenzung zum sensiblen Landschaftsraum der aufgelassenen Tongrube und bei Bedarf Einschränkungen bzw. Festsetzungen zum Schutz der angrenzenden Wohnnutzungen zu treffen. Im Zusammenhang mit diesen Entwicklungsabsichten ist die Schaffung einer südlichen Ortsumgehung für die Ortslage Stregda vorgesehen.

Bei der Entwicklungsfläche in Stregda F 12 „Am Stadtweg“ in Stregda ist bereits ein erheblicher Anteil bebaut. Deshalb werden für die Bedarfsermittlung dieser Fläche um die bereits bebauten Flächen wie nachfolgend um 2,97 ha auf 2,00 ha reduziert.

~~F 12 — Stadtweg — reduziert um 2,97 ha — auf 2,00 ha~~

Insgesamt werden somit 6,15 ha zusätzliche gewerbliche Bauflächen ausgewiesen.

Für diese vier zusätzlichen gewerblichen Entwicklungsflächen werden keine landwirtschaftlichen oder Waldflächen in Anspruch genommen. Die Flächen B 37, F 13 und B 36 sind Brachen, bei der vorgesehen Erweiterung F 12 handelt es sich um Unland.

- Formatiert: Schriftart: 11 pt
- Formatiert: Abstand Vor: 18 pt, Nach: 6 pt, Zeilenabstand: Mehrere 1,2 ze
- Formatiert: Schriftart: 11 pt
- Formatiert: Schriftart: 11 pt
- Formatiert: Schriftart: 11 pt
- Formatiert: Schriftart: 11 pt
- Formatiert: Schriftart: 11 pt
- Formatiert: Abstand Nach: 6 pt, Zeilenabstand: Mehrere 1,2 ze
- Formatiert: Schriftart: 11 pt
- Formatiert: Schriftart: 11 pt
- Formatiert: Schriftart: 11 pt
- Formatiert: Schriftart: 11 pt
- Formatiert: Schriftart: 11 pt
- Formatiert: Schriftart: 11 pt
- Formatiert: Schriftart: 11 pt
- Formatiert: Schriftart: 11 pt
- Formatiert: Schriftart: 11 pt
- Formatiert: Schriftart: 11 pt
- Formatiert: Abstand Nach: 6 pt, Zeilenabstand: Mehrere 1,2 ze
- Formatiert: Schriftart: 11 pt
- Formatiert: Schriftart: 11 pt
- Formatiert: Schriftart: 11 pt
- Formatiert: Schriftart: 11 pt
- Formatiert: Schriftart: 11 pt
- Formatiert: Schriftart: 11 pt
- Formatiert: Standard, Links, Abstand Nach: 6 pt, Zeilenabstand: Mehrere 1,2 ze
- Formatiert: Schriftart: 11 pt
- Formatiert: Schriftart: 11 pt

Die extensiven Entwicklungsmöglichkeiten der Stadt Eisenach werden durch die topografische Lage des Stadtgebietes und der im Süden angrenzenden geschützten Landschaftsräume stark eingeschränkt. Gerade im Bereich des produzierenden Gewerbes muss sich die Stadt deshalb mit ihrem Umland als „Region“ verstehen. Ansiedlungen in den angrenzenden Gemeinden dienen auch dem Standort Eisenach und der Arbeitsplatzstabilität. Zu nennen wäre hier ~~v. a. vor allem~~ das Industriegebiet Eisenach-Kindel in der Gemeinde Hørselberg-Hainich.

Formatiert: Schriftart: 11 pt

Formatiert: Schriftart: 11 pt

Formatiert: Abstand Nach: 6 pt,
Zeilenabstand: Mehrere 1,2 ze

Formatiert: Schriftart: 11 pt

Formatiert: Schriftart: 11 pt

Formatiert: Schriftart: 11 pt

Formatiert: Schriftart: 11 pt

Formatiert: Schriftart: 11 pt

Formatiert: Schriftart: 11 pt

3.1.3 Gemischte Bauflächen (M)

3.1.3.1 Ausgangssituation

Formatiert: Überschrift 3b

Die ~~gemischten~~~~Gemischten~~ Bauflächen (M) sind nach der Baunutzungsverordnung entsprechend ihrer besonderen Art der baulichen Nutzung unterteilt in die Baugebiete Dorfgebiete (MD), Mischgebiete (MI) und Kerngebiete (MK). In den Bauflächen ist ~~i. d. R. in der Regel~~ Wohnen und Gewerbe zulässig.

Formatiert: Schriftart: 11 pt

Formatiert: Schriftart: 11 pt

Formatiert: Schriftart: 11 pt

In dem vorliegenden Entwurf des FNPs werden nur Gemischte Bauflächen (M) im Sinne von § 1 Abs. 1 BauNVO dargestellt, ~~eine Unterteilung in Baugebiete erfolgt nicht~~.

Formatiert: Abstand Nach: 6 pt,
Zeilenabstand: Mehrere 1,2 ze

Formatiert: Schriftart: 11 pt

Formatiert: Schriftart: 11 pt

Eine Aufgabe des FNPs ist nach § 1 Abs. 6 Nr. 4 BauGB die Erhaltung, Erneuerung, Fortentwicklung, Anpassung und der Umbau vorhandener Ortsteile. Gleichzeitig sind auch nach Nr. ~~8-a8a~~ die Belange der Wirtschaft, auch ihrer mittelständigen Struktur zu berücksichtigen. Ziel der Stadtentwicklung ist es, die Funktionsmischungen in den Gemischten Bauflächen zu erhalten.

Formatiert: Schriftart: 11 pt

Formatiert: Schriftart: 11 pt

Formatiert: Schriftart: 11 pt

Formatiert: Schriftart: 11 pt

Formatiert: Schriftart: 11 pt

Formatiert: Überschrift 3b

Formatiert: Schriftart: 11 pt

Formatiert: Schriftart: 11 pt

3.1.3.2 Gemischte Bauflächen im Bestand

Formatiert: Abstand Nach: 2 pt,
Zeilenabstand: Mehrere 1,2 ze

Die Darstellung von ~~gemischten~~~~Gemischten~~ Bauflächen orientiert sich überwiegend am Bestand.

Formatiert: Schriftart: 11 pt

Bestimmte Stadtgebiete haben sich entsprechend ihrer ursprünglichen Zweckbestimmung oder ihrer historischen Entwicklung unter besonderen städtebaulichen Faktoren als Gemengelagen zwischen Wohnnutzung und gewerblicher Nutzung ausgebildet. Dies sind die Gebiete:

Formatiert: Schriftart: 11 pt

Formatiert: Schriftart: 11 pt

Formatiert: Schriftart: 11 pt

Formatiert: Schriftart: 11 pt

Formatiert: Schriftart: 11 pt

- Herrenmühlenstraße – Oppenheimstraße – Mühlhäuser Straße – Rennbahn
- Oststadt: Gothaer Straße – Altstadtstraße; Langensalzaer Straße – Heinrichstraße – Schlachthofstraße

Formatiert

Formatiert: Schriftart: 11 pt

Formatiert: Schriftart: 11 pt

Formatiert: Schriftart: 11 pt

Formatiert: Schriftart: 11 pt

Formatiert: Schriftart: 11 pt

Formatiert: Schriftart: 11 pt

Formatiert: Schriftart: 11 pt

Formatiert: Schriftart: 11 pt

Formatiert: Schriftart: 11 pt

Formatiert: Schriftart: 11 pt

Formatiert: Schriftart: 11 pt

Formatiert: Schriftart: 11 pt

Die dort bestehenden Konflikte – ~~v. a. vor allem~~ im Immissionsschutz (Gewerbelärm, Verkehrslärm) – sind trotz der Aufgabe verschiedener Gewerbebetriebe nach wie vor vorhanden. Eine generelle Bereinigung durch die Verlagerung der noch bestehenden Gewerbebetriebe ist schon aus Kostengründen nicht realisierbar.

Vielmehr muss eine Standortsicherung für alle Funktionen durch Aufwertung des gesamten Umfeldes und durch gegenseitige Akzeptanz und Rücksichtnahme erfolgen. Die aufgeführten Gebiete wurden deshalb im Rahmen des Stadtentwicklungskonzeptes als

Formatiert: Schriftart: 11 pt

gemischte~~Gemischte~~ Bauflächen in die beiden Stadtumbaugebiete Oppenheimstraße und Oststadt integriert. Die Mischung in diesen Gemengelage besteht vorwiegend darin, dass Grundstücke entweder für Wohnen oder für Gewerbe genutzt werden. Lückenschließungen bzw. Nachnutzungen von Brachen sind dementsprechend vorwiegend für Wohngebäude oder für Gewerbebetriebe möglich.

In den Mischgebieten südlich des Bahndamms und im Bereich ~~der von~~ Bahnhofstraße ~~– und~~ Wartburgallee sind Wohn- und Geschäftshäuser sowie ergänzende Funktionen ~~(wie~~ Ärztehäuser, Pflegeeinrichtungen ~~, sowie~~ Hotels ~~)~~ vorhanden.

Gemischte Bauflächen mit Merkmalen von Kerngebieten (§ 6 BauNVO) beschränken sich auf Bereiche des unmittelbaren Stadtzentrums (Karlstraße, Querstraße, Karlsplatz). Da jedoch in der Innenstadt der Anteil der Wohnungsnutzung~~Wohnnutzung~~ überwiegt und dies auch zukünftig gesichert werden soll, wird die Innenstadt als Gemischte Baufläche (M) ausgewiesen.

In den Ortsteilen wird den geprägten und gewachsenen Strukturen entsprochen. Dort soll neben dem Wohnen auch die typische dörfliche Nutzung möglich sein. Die Darstellung als gemischte~~Gemischte~~ Baufläche (M) im FNP ist auch hier am besten geeignet, um diese Gebiete als Dorfgebiete (MD) oder Mischgebiete (MI) zu erhalten bzw. weiterzuentwickeln. Das gleiche gilt für die in sich abgeschlossen~~eng~~geschlossenen Siedlungsbereiche Rothenhof, Trenkelhof und Gefilde.

3.1.3.3 Entwicklungsflächen für Gemischte Bauflächen

In den vorhandenen gemischten~~Gemischten~~ Bauflächen sind Ergänzungen nur punktuell möglich.

Als flächenmäßig wirksames Entwicklungspotenzial ist das ehemalige FER-Betriebsgelände zu nennen. Der Bereich zwischen Rennbahn, Adelheidstraße, Oppenheimstraße und Planstraße wird als Entwicklungsfläche F 14 „Oppenheimstraße“ (2,08 ha) dargestellt. Städtebauliches Ziel ist es, die Fläche nach Abbruch der desolaten Bausubstanz einer gemischten Nutzung zuzuführen ~~–~~ mit der Ausbildung eines lärmindernden Gebäuderiegel entlang der Rennbahn. Inwieweit dies in Abstimmung mit ~~dem Grundstückseigentümer~~den Grundstückseigentümern realisiert werden kann, bleibt abzuwarten.

Nachfragen bestehen nach kleingliedrigen Nutzungsmischungen ~~→~~ Wohnen plus Gewerbe. Für diese spezielle Klientel~~Nachfrage~~ ist es schwierig, in den bestehenden gemischten~~Gemischten~~ Bauflächen nach § 34 BauGB eine planungsrechtliche Einordnung in Bezug auf Geschossigkeit und Grundstücksüberbauung vorzunehmen.

Formatiert	... [1663]
Formatiert	... [1664]
Formatiert	... [1666]
Formatiert	... [1665]
Formatiert	... [1667]
Formatiert	... [1668]
Formatiert	... [1669]
Formatiert	... [1670]
Formatiert	... [1671]
Formatiert	... [1672]
Formatiert	... [1673]
Formatiert	... [1674]
Formatiert	... [1675]
Formatiert	... [1676]
Formatiert	... [1677]
Formatiert	... [1678]
Formatiert	... [1679]
Formatiert	... [1680]
Formatiert	... [1681]
Formatiert	... [1682]
Formatiert	... [1683]
Formatiert	... [1684]
Formatiert	... [1685]
Formatiert	... [1686]
Formatiert	... [1687]
Formatiert	... [1688]
Formatiert	... [1689]
Formatiert	... [1690]
Formatiert	... [1691]
Formatiert	... [1692]
Formatiert	... [1693]
Formatiert	... [1694]
Formatiert	... [1695]
Formatiert	... [1696]
Formatiert	... [1697]
Formatiert	... [1698]
Formatiert	... [1699]
Formatiert	... [1700]
Formatiert	... [1701]
Formatiert	... [1702]
Formatiert	... [1703]
Formatiert	... [1704]
Formatiert	... [1705]
Formatiert	... [1706]
Formatiert	... [1707]
Formatiert	... [1708]
Formatiert	... [1709]
Formatiert	... [1710]

Die gemischte Entwicklungsfläche ~~F5 nördliche~~ **F 5 an der nördlichen** Wartburgstraße in Stedtfeld mit ca. 1,31 ha ermöglicht eine Bebauung entlang der vorhandenen Straße. Mit dieser Ausweisung wird ein logischer Übergang zu dem östlich angrenzenden Gewerbegebiet in Stedtfeld erreicht. Im Rahmen des zu erstellenden Bebauungsplans ist ~~dann~~ für die Gemischte Baufläche im Einzelnen zu klären, inwieweit durch planungsrechtliche Vorgaben und durch aktive und passive Schallschutzmaßnahmen die Einhaltung der Richtwerte für diese Nutzung ~~wegen~~ **aufgrund** der Nähe des Industriegebietes in der Hörselau erreicht werden kann. Zudem ist die Abrundung der Ortslage entlang der bestehenden Straße und der Übergang ~~zu dem~~ **zum** östlich angrenzenden Gewerbe ~~städt~~ **baulich** zu befürworten.

3.1.4 Sondergebiete (SO)

Sondergebiete unterscheiden sich hinsichtlich der Nutzung wesentlich von anderen Bauflächen und werden nach § 10 und § 11 Baunutzungsverordnung ausgewiesen. Die Zweckbestimmung der Sondernutzung wird im Flächennutzungsplan ~~jeweils~~ definiert.

3.1.4.1 Sondergebiete im Bestand

Sondergebiet für Sport und Freizeit „Sportpark Katzenaue“

Im Bereich der Katzenaue sind die wesentlichen Sport- und Freizeiteinrichtungen der Stadt Eisenach konzentriert. Neben dem ~~attraktiven~~ Freizeit- und Sportbad aquaplex gibt es die Handballhalle, das Stadion und etliche weitere Anlagen. ~~(siehe hierzu auch Kap. 3.2.6)~~

~~(siehe auch unter 3.2.6 Sporteinrichtungen)~~

Sondergebiet Kultur- und Freizeitarena mit Großraumdiskothek

Mit der Erstellung eines Bebauungsplans wurden die Voraussetzungen dafür geschaffen, die Fläche der ehemaligen Ziegelei in Stregda ~~sinnvoll~~ nachzunutzen. Durch die Zweckbestimmung des Sondergebietes Kultur- und Freizeitarena mit Großraumdiskothek wird die zukünftige Entwicklungsrichtung festgelegt. ~~Die Angebote sind vor allem durch~~ **Durch** den guten Anschluss an das überörtliche Verkehrsnetz und ~~aufgrund~~ der Lage am Stadtrand ohne ~~an-~~ **grenzende** dichte Bebauung ~~ist der Standort für die Nutzung gut geeignet. Die Angebote sind von der Bevölkerung der Stadt Eisenachs und auch aus der näheren und weiteren Umgebung gut nutzbar.~~

Sondergebiet Erholung

~~Die beiden Sondergebiete für Erholung – Erbstal~~

Formatiert	... [1711]
Formatiert	... [1714]
Formatiert	... [1712]
Formatiert	... [1713]
Formatiert	... [1715]
Formatiert	... [1716]
Formatiert	... [1717]
Formatiert	... [1718]
Formatiert	... [1719]
Formatiert	... [1720]
Formatiert	... [1721]
Formatiert	... [1722]
Formatiert	... [1723]
Formatiert	... [1724]
Formatiert	... [1725]
Formatiert	... [1726]
Formatiert	... [1727]
Formatiert	... [1728]
Formatiert	... [1729]
Formatiert	... [1730]
Formatiert	... [1731]
Formatiert	... [1732]
Formatiert	... [1733]
Formatiert	... [1734]
Formatiert	... [1735]
Formatiert	... [1736]
Formatiert	... [1737]
Formatiert	... [1738]
Formatiert	... [1739]
Formatiert	... [1740]
Formatiert	... [1741]
Formatiert	... [1742]
Formatiert	... [1743]
Formatiert	... [1744]
Formatiert	... [1745]
Formatiert	... [1746]
Formatiert	... [1747]
Formatiert	... [1748]
Formatiert	... [1749]
Formatiert	... [1750]
Formatiert	... [1751]
Formatiert	... [1752]
Formatiert	... [1753]
Formatiert	... [1754]
Formatiert	... [1755]
Formatiert	... [1756]
Formatiert	... [1757]

— und Landgrafenberg

~~Diese Sondergebiete~~ dokumentieren den gewachsenen Bestand. In diesen Bereichen gibt es kleine Gärten mit typischen Lauben und rein gärtnerischer Nutzung, aber auch größere Grundstücke mit Wochenendhäuser und Erholungsfunktionen. Zum jetzigen Planungsstand handelt es sich bei diesen Flächen weiterhin um Außenbereichsflächen. Bestandsveränderungen und Lückenschließungen sind i.d.R. in der Regel nicht zulässig. Erst mit der Erstellung eines Bebauungsplans wären die Prämisse für mögliche Ergänzungen zu prüfen. Eine Umnutzung zu Wohnzwecken wird jedoch ausgeschlossen.

Sondergebiet Hotel

Die Sondergebietsfläche in Stockhausen befindet sich außerhalb der bebauten Ortslage. Die Darstellung der Sondergebiete Hotel in Stedtfeld, auf der Karlskuppe und am Hainstein erfolgt analog der Bebauungspläne. Die noch freie Teilfläche in Stedtfeld kann für ergänzende Funktionen zur Beherbergung oder ähnlichem Gewerbe genutzt werden. Die weiteren Hotels in Eisenach liegen in Wohn- oder Gemischten Bauflächen und sind dort zulässig, eine separate Ausweisung als Sondergebiet im Flächennutzungsplan ist nicht notwendig.

~~Die weiteren Hotels in Eisenach liegen in Wohn- oder gemischten Bauflächen und sind dort zulässig. Eine separate Ausweisung als Sondergebiet im Flächennutzungsplan ist nicht notwendig.~~

Weitere Sondergebiete

Entsprechend des Bebauungsplans Nr. 12.1 sind das Museum „Automobile Welt“ sowie das Vereinshaus als Sondergebiet Kultur sowie ein Sondergebiet Berufsausbildung dargestellt. Das Sondergebiet Autohandel in der Kasseler Straße begründet sich aus dem Bebauungsplan Nr. 5.

Sondergebiet für Anlagen zur Gewinnung von Windenergie

Im Landesentwicklungsprogramm wird vorgegeben, dass in den Regionalplänen zur Konzentration der raumbedeutenden Windenergienutzung Vorranggebiete „Windenergie“ auszuweisen sind, die zugleich die Wirkung von Eignungsgebieten haben⁴¹.

⁴² Im Raum Eisenach werden im Regionalplan Südwestthüringen ^{43,44} folgende Vorranggebiete Windenergie verbindlich vorgegeben:

- W-2 – Reitenberg Nord II / Eisenach
- W-3 – Reitenberg bei Neukirchen / Eisenach, Krauthausen

⁴¹ Landesentwicklungsprogramm 2014; 5.2.13 V

⁴² Landesentwicklungsprogramm 2014, 5.2.13 V

⁴³ Regionalplan Südwestthüringen 2012; 3.2.2

⁴⁴ Regionalplan Südwestthüringen 2012.; 3.2.2

- Formatiert: Schriftart: 11 pt
- Formatiert: Schriftart: 11 pt
- Formatiert: Schriftart: 11 pt
- Formatiert: Schriftart: 11 pt
- Formatiert: Abstand Nach: 6 pt, Zeilenabstand: Mehrere 1,2 ze
- Formatiert: Schriftart: 11 pt
- Formatiert: Schriftart: 11 pt
- Formatiert: Schriftart: 11 pt
- Formatiert: Schriftart: 11 pt
- Formatiert: Schriftart: 11 pt
- Formatiert: Schriftart: 11 pt, Fett
- Formatiert: ... [1758]
- Formatiert: Schriftart: 11 pt
- Formatiert: ... [1759]
- Formatiert: Schriftart: 11 pt
- Formatiert: Schriftart: 11 pt
- Formatiert: Schriftart: 11 pt
- Formatiert: Schriftart: 11 pt
- Formatiert: Schriftart: 11 pt
- Formatiert: Schriftart: 11 pt
- Formatiert: Schriftart: 11 pt, Fett
- Formatiert: ... [1764]
- Formatiert: Schriftart: 11 pt
- Formatiert: Schriftart: 11 pt
- Formatiert: Schriftart: 11 pt
- Formatiert: Schriftart: 11 pt
- Formatiert: Schriftart: 11 pt
- Formatiert: ... [1765]
- Formatiert: Schriftart: 11 pt
- Formatiert: Schriftart: 11 pt
- Formatiert: Schriftart: 11 pt
- Formatiert: Schriftart: 11 pt
- Formatiert: ... [1766]

W-4 – Hötzelsroda / Eisenach, Hørselberg-Hainich

Diese Vorranggebiete haben zugleich die Wirkung von Eignungsgebieten, sie sind für die Konzentration von raumbedeutsamen Anlagen zur Nutzung der Windenergie vorgesehen. Andere raumbedeutsame Nutzungen sind in diesen Gebieten ausgeschlossen, soweit diese mit der vorrangigen Funktion nicht vereinbar sind. Außerhalb der Vorranggebiete Windenergie sind raumbedeutsame Windenergieanlagen nicht zulässig.

Formatiert: Schriftart: 11 pt
Formatiert: Abstand Nach: 6 pt, Zeilenabstand: Mehrere 1,2 ze
Formatiert: Schriftart: 11 pt
Formatiert: Schriftart: 11 pt

Die Ausweisung der Vorranggebiete Windenergie beruht auf einem regional abgestimmten und abgewogenen Gesamtkonzept auf der Grundlage landesplanerischer Vorgaben, fachplanerischer Erfordernisse und eines regionalen Windgutachtens.

Formatiert: Schriftart: 11 pt
Formatiert: Schriftart: 11 pt
Formatiert: Schriftart: 11 pt

Basierend auf der Methodik des Suchraumverfahrens wurden anhand von Ausschlusskriterien und anderen Belangen jene Flächen ausgesondert, welche die Errichtung und den Betrieb von Windkraftanlagen ausschließen. Im Raum Eisenach sind dies unter anderem:

Formatiert: Abstand Nach: 2 pt, Zeilenabstand: Mehrere 1,2 ze
Formatiert: Schriftart: 11 pt
Formatiert: Schriftart: 11 pt

Im Raum Eisenach sind dies unter anderem:

- Naturschutzgebiete
- Naturpark Eichsfeld-Hainich-Werratal und Thüringer Wald,
- Nationalpark Hainich
- FFH-Gebiete
- Landschaftsschutzgebiet Thüringer Wald
- Wald größer Waldflächen mit mehr als 10.000 m² – Abstand – Pufferzone von 100 m erforderlich
- Vorhandene vorhandene und geplante Siedlungsgebiete – Abstand von Wohn- und Mischgebiet, Sondergebiet Krankenhaus o. ä. mind. mindestens 750 m
- nachgewiesene Brutplätze von Schwarz- und Rotmilan
- Denkmalschutzbereich der Wartburg

Formatiert: Schriftart: 11 pt
Formatiert: Schriftart: 11 pt
Formatiert: Schriftart: 11 pt
Formatiert: Schriftart: 11 pt
Formatiert: Schriftart: 11 pt
Formatiert: Schriftart: 11 pt
Formatiert: Schriftart: 11 pt
Formatiert: Schriftart: 11 pt
Formatiert: Abstand Nach: 2 pt, Zeilenabstand: Mehrere 1,2 ze, Keine Aufzählungen oder Nummerierungen, Tabstopps: 0 cm, Links + 1 cm, Listentabstopp

In einem weiteren Schritt wurden die verbliebenen Flächen hinsichtlich ihres Windpotenziales überprüft. Die abschließende Ausweisung von Vorranggebieten Windenergie erfolgte im Rahmen eines umfangreichen regionalen Abwägungsprozesses.

Formatiert: Schriftart: 11 pt
Formatiert: Schriftart: 11 pt
Formatiert: Schriftart: 11 pt
Formatiert: Schriftart: 11 pt
Formatiert: Schriftart: 11 pt
Formatiert: Schriftart: 11 pt
Formatiert: Schriftart: 11 pt

Die Ermittlung der möglichen Flächen erfolgte detailliert und umfangreich und unter Beteiligung der Stadt Eisenach während des Verfahrens zur Erarbeitung des Regionalplans, so dass im Rahmen des Flächennutzungsplans keine weiteren Bewertungen und Untersuchungen für diesen Belang notwendig sind.

Formatiert: Schriftart: 11 pt
Formatiert: Schriftart: 11 pt
Formatiert: Abstand Nach: 6 pt, Zeilenabstand: Mehrere 1,2 ze
Formatiert: Schriftart: 11 pt
Formatiert: Schriftart: 11 pt
Formatiert: Schriftart: 11 pt

Entsprechend des Regionalplans Südwestthüringen werden im Flächennutzungsplan die Vorranggebiete als Sondergebiete für Windenergie im Plangebiet ausgewiesen. Damit soll eine Konzentration von Windenergieanlagen auf diese Standorte erreicht werden. Die Dar-

Formatiert: Schriftart: 11 pt
Formatiert: Schriftart: 11 pt
Formatiert: Abstand Nach: 2 pt, Zeilenabstand: Mehrere 1,2 ze
Formatiert: Schriftart: 11 pt

stellung im Flächennutzungsplan Eisenach stimmt in seiner Abgrenzung mit den im Regionalplan Südwestthüringen verbindlich vorgegebenen Vorranggebieten überein:

- SO (W-2) ————— Reitenberg Nord II / Eisenach
- SO (W-3) ————— Reitenberg bei Neukirchen / Eisenach, Krauthausen
- SO (W-4) ————— Hötzelsroda / Eisenach, Hørselberg-Hainich

Die Sondergebiete W-3 Reitenberg bei Neukirchen und W-4 Hötzelsroda liegen vollständig im Bauschutzbereich des Verkehrslandeplatzes Eisenach-Kindel. W-2 Reitenberg Nord II liegt ca. 250 m vom Bauschutzbereich entfernt. Zur Sicherstellung der luftverkehrsrechtlichen Belange können daher in den nachfolgenden Genehmigungsverfahren Einschränkungen (z. B. Höhenbegrenzungen) notwendig werden.

Innerhalb der Sondergebietsdarstellung SO (W-3) Reitenberg bei Neukirchen sind im FNP ein nach § 18 ThürNatG geschütztes Biotop und eine Waldfläche (im Bestand) ausgewiesen. Die Bodennutzung durch die Windkraftanlagen erfolgt nicht flächendeckend – die Standorte der Biotope und des Waldes sind bei der Anlagenerrichtung zu berücksichtigen.

Das Vorranggebiet W-2 wurde im Regionalplan 2012 zusätzlich ausgewiesen. Das Gebiet W-4 wurde auf Grund einer Korrektur der notwendigen Abstände zur Siedlungsfläche geringfügig reduziert. Die jetzt außerhalb bestehenden Anlagen haben Bestandsschutz.

In allen ausgewiesenen Vorranggebieten Windenergie ist Repowering unter den gegebenen gesetzlichen und planerischen Rahmenbedingungen möglich.

Ziel des Ausschlusses von Windenergieanlagen außerhalb dieser Zonen ist es, eine ungeordnete Entwicklung solcher Anlagen im Stadtgebiet zu verhindern und nachteilige Umwelteinwirkungen zu vermeiden.

Dies schließt **aberjedo**ch nicht aus, dass einzelne Belange, die bei der Aufstellung des **FNPFNPs** nicht abschließend geprüft werden konnten, im Einzelfall einem Vorhaben entgegenstehen und zu dessen Unzulässigkeit führen können. Deshalb kann nicht davon ausgegangen werden, dass in jedem Fall ein Rechtsanspruch auf Erteilung einer Baugenehmigung innerhalb des genannten Sondergebietes besteht.

Die Sondergebiete Windenergie nehmen insgesamt 246 ha des Gemarkungsgebietes ein, das sind 2,5 % der gesamten Gemarkungsfläche. Die Windvorranggebiete befinden sich nur auf Flächen für die Landwirtschaft, der Anteil darauf bezogen beträgt ca. 5,6%. Mit den Standorten der Windkraftanlagen und deren Zuwegungen sind Einschränkungen in der landwirtschaftlichen Nutzung verbunden— (siehe auch Kap. 3.4.5).

(siehe auch unter 3.4.5.1 Windenergie)

Formatiert: Schriftart: 11 pt

Formatiert: Schriftart: 11 pt

Formatiert: Schriftart: 11 pt

Formatiert: Schriftart: 11 pt

Formatiert: Einzug: Links: 0,5 cm, Hängend: 0,5 cm, Abstand Nach: 2 pt, Zeilenabstand: Mehrere 1,2 ze, Tabstopps: 0 cm, Links + 1 cm, Listentabstopp + Nicht an 0,5 cm + 1,6 cm

Formatiert: Schriftart: 11 pt

Formatiert: Schriftart: 11 pt

Formatiert: Schriftart: 11 pt

Formatiert: Schriftart: 11 pt

Formatiert: Schriftart: 11 pt

Formatiert: Abstand Nach: 6 pt, Zeilenabstand: Mehrere 1,2 ze

Formatiert: Schriftart: 11 pt

Formatiert: Abstand Nach: 6 pt, Zeilenabstand: Mehrere 1,2 ze

Formatiert: Schriftart: 11 pt

Formatiert: Schriftart: 11 pt

Formatiert: Schriftart: 11 pt

Formatiert: Abstand Nach: 6 pt, Zeilenabstand: Mehrere 1,2 ze

Formatiert: Schriftart: 11 pt

Formatiert: Schriftart: 11 pt

Formatiert: Abstand Nach: 6 pt, Zeilenabstand: Mehrere 1,2 ze

Formatiert: Schriftart: 11 pt

Formatiert: Schriftart: 11 pt

Formatiert: Schriftart: 11 pt

Formatiert: Schriftart: 11 pt

Formatiert: Schriftart: 11 pt

Formatiert: Schriftart: 11 pt

Formatiert: Abstand Nach: 6 pt, Zeilenabstand: Mehrere 1,2 ze

Formatiert: Schriftart: 11 pt

Formatiert: Schriftart: 11 pt

Formatiert: Schriftart: 11 pt

Formatiert: Schriftart: 11 pt

Formatiert: Schriftart: 11 pt

Formatiert: Schriftart: 11 pt

Formatiert: Schriftart: 11 pt

Formatiert: Schriftart: 11 pt

Formatiert ... [1767]

Formatiert: Schriftart: 11 pt

Formatiert: Schriftart: 11 pt

3.1.4.2 Entwicklungsflächen für Sondergebiete

Entsprechend des aktuellen Kenntnisstandes werden folgende Sondergebietsflächen unter Berücksichtigung von umweltrelevanten Aspekten, den Erschließungsmöglichkeiten sowie städtebaulichen Prämissen im FNP dargestellt.

Tabelle 17 geplante Tab. 17: Geplante Sondergebiete

Kürzel/Abkürzung	Bezeichnung	Größe in ha	geplante Nutzung
	Eisenach		
F40F 10	„Sportplatz Kasseler Straße“	1,57 ha	Sport- und Freizeit
B 6	„Tor zur Stadt, Bahnhofsvorstadt“	1,72 ha	Handel – Beherbergung – Tagungsstätte
	Neuenhof		
B 39	„Auf dem Werra-ufer“	2,05 ha	Campingplatz

Der ehemalige Sportplatz in der Kasseler Straße bedarf einer Nachnutzung. In unmittelbarer Nähe zum Wohngebiet in der Thälmannstraße sowie der sportorientierten Regelschule bietet sich eine Nutzung für Sport- und Freizeit an. Vorstellbar ist eine Nutzung als Freifläche, aber auch eine bauliche Anlage im kommerziellen Freizeitbereich ist möglich.

Inhaltsschwerpunkt der städtebaulichen Planung des Bebauungsplanes Nr. 6 „Bahnhofsvorstadt“ ist die räumliche Fassung der südlichen, die südliche Bahnhofstraße und des den Bahnhofsvorplatzes durch Bebauung der Industriebrache der ehemaligen Farbenfabrik räumlich zu fassen. Die entstehende zentrumsnahe Baugebietsfläche ist u. a. unter anderem wegen ihrer hohen Verkehrsgunst – besser als konkurrierende Brachflächen in Innenstadtrandlage – geeignet, zentrumsergänzende Funktionen aufzunehmen.

Denkbar ist eine breit gefächerte Mischung von Einzelhandel, Hotel, Tagungshalle, Gastronomie, Freizeiteinrichtungen, sonstige gewerbliche/sonstigen gewerblichen Nutzungen und Parken. Inwieweit auch Wohnen möglich sein kann, ist von der detaillierten Prüfung von eventuellen Störfaktoren (wie Verkehrslärm, Altlasten) und den – in Korrelation zu den einzelnen Betreiberkonzepten zum Betreiberkonzept – Aufwendungen für die erforderliche Konfliktbewältigung abhängig. Die Überlegungen, hier ein Kerngebiet auszuweisen, wurden verworfen: Gerade auf mögliche Ansiedlungen von Einzelhandel soll planerisch regulierend eingewirkt werden, was in einem Sondergebiet am ehesten möglich ist.

Die Überlegungen, hier ein Kerngebiet auszuweisen, wurden verworfen.

- Formatiert: Überschrift 3b
- Formatiert: Schriftart: 11 pt
- Formatiert: Abstand Nach: 6 pt, Zeilenabstand: Mehrere 1,2 ze
- Formatiert: Schriftart: 11 pt
- Formatiert: Tab. x: y, Abstand Vor: 6 pt, Nach: 6 pt
- Formatiert: Standard, Abstand Vor: 3 pt, Nach: 3 pt
- Formatierte Tabelle
- Formatiert: Standard, Links, Abstand Vor: 3 pt, Nach: 3 pt
- Formatiert: Schriftart: 10 pt, Fett
- Formatiert: Standard, Abstand Vor: 3 pt, Nach: 3 pt
- Formatiert: Schriftart: 10 pt, Fett
- Formatiert: Schriftart: 10 pt, Fett
- Formatiert: Standard, Abstand Vor: 9 pt, Nach: 3 pt
- Formatiert: Schriftart: 10 pt
- Formatiert: ... [1769]
- Formatiert: ... [1770]
- Formatiert: Schriftart: 10 pt
- Formatiert: ... [1768]
- Formatiert: ... [1771]
- Formatiert: Schriftart: 10 pt
- Formatiert: Schriftart: 10 pt
- Formatiert: ... [1772]
- Formatiert: ... [1773]
- Formatiert: Schriftart: 10 pt
- Formatiert: ... [1774]
- Formatiert: Schriftart: 10 pt
- Formatiert: Schriftart: 10 pt, Fett
- Formatiert: ... [1775]
- Formatiert: Schriftart: 10 pt
- Formatiert: Schriftart: 10 pt
- Formatiert: ... [1777]
- Formatiert: ... [1778]
- Formatiert: Schriftart: 10 pt
- Formatiert: ... [1776]
- Formatiert: ... [1779]
- Formatiert: Schriftart: 11 pt
- Formatiert: ... [1780]
- Formatiert: ... [1781]
- Formatiert: Schriftart: 11 pt
- Formatiert: ... [1782]
- Formatiert: ... [1783]

~~Gerade in Bezug auf mögliche Ansiedlungen von Einzelhandel soll planerisch regulierend eingewirkt werden. Das ist in einem Sondergebiet am ehesten möglich.~~

~~Es sind im Planverfahren zum Bebauungsplan Nr. 6 „Bahnhofsvorstadt“ Festsetzungen so zu treffen, dass sich eine ergänzende, nicht aber eine konkurrierende Einzelhandelskulisse zur Innenstadt entwickeln kann.~~

~~Die Entwicklungsziele sowie die städtebauliche Einordnung der einzelnen Nutzungsoptionen werden im Bebauungsplan konkretisiert.~~

~~Die Ziele der städtebaulichen Planung „Neuenhof – Auf dem Werrauer“ liegen in der Entwicklung eines Campingplatzes an der Werra und seiner behutsamen Einordnung in den Landschaftsraum. Neben dem Campingplatz mit Caravan-, Wohnwagen- und Zeltstandplätzen sollen auch Freizeitsportanlagen, einige Ferienhäuser und die entsprechenden Nebenanlagen zulässig sein. Der Regelungsinhalt des Bebauungsplans muss die Nutzungsanforderungen eines Campingplatzes und die Vermeidung von Nutzungskonflikten sowohl innerhalb des Geltungsbereiches als auch mit der Umgebungsbebauung berücksichtigen. Topographische/Topografische, siedlungs- und naturräumliche Besonderheiten, insbesondere die direkte Lage an der Werra, müssen beachtet werden.~~

3.1.4.3 Sondergebiete für großflächigen Einzelhandel

~~Um der zentralen Bedeutung der Stadt Eisenach für das Umland und den weiteren Einzugsbereich als wichtiger Versorgungsschwerpunkt gerecht zu werden, ist u. a. unter anderem ein umfassendes Einzelhandelsangebot notwendig. Bei Einzelhandelsbetrieben mit einer Geschossfläche größer als 1.200 m² Geschossfläche kann in der Regel davon ausgegangen werden, dass diese Auswirkungen auf die städtebauliche Entwicklung haben könnten. Deshalb sind großflächige Einzelhandelsbetriebe und Einkaufszentren nur in Sondergebieten zulässig.~~

~~Die folgende Tabelle zeigt die im Flächennutzungsplan mit dem Plansymbol (SO) und dem Zusatz „GEH“ (großflächigen Einzelhandel) dargestellten Sondergebietsflächen.~~

~~Tabelle 18 Tab. 18: Verkaufsfläche Sondergebiete für großflächigen Einzelhandel in Sondergebieten~~

Verkaufsfläche in m ²	Bestand	noch nicht realisiert	Planung	Summe	davon	
					zentren-/nah-versorgungsrelevant	nicht zentrenrelevant
B 3.1 Obere Mühlenhäuser Straße	20.000 m ²			20.000 m ²	12.000 m ²	8.000 m ²
B 10 Kammgarnspinnerei	10.000 m ²			10.000 m ²	10.000 m ²	

Formatiert ... [1784]
 Formatiert: Schriftart: 11 pt
 Formatiert: Abstand Nach: 6 pt, Zeilenabstand: Mehrere 1,2 ze
 Formatiert: Schriftart: 11 pt
 Formatiert: Abstand Nach: 6 pt, Zeilenabstand: Mehrere 1,2 ze
 Formatiert ... [1785]
 Formatiert: Absatz-Standardschriftart
 Formatiert ... [1786]
 Formatiert: Schriftart: 11 pt
 Formatiert ... [1787]
 Formatiert ... [1788]
 Formatiert: Schriftart: 11 pt
 Formatiert ... [1789]
 Formatiert ... [1790]
 Formatiert ... [1791]
 Formatiert ... [1793]
 Formatiert: Schriftart: 10 pt, Fett
 Formatiert ... [1792]
 Formatiert: Schriftart: 10 pt, Fett
 Formatiert: Schriftart: Fett
 Formatiert: Schriftart: 9,5 pt
 Formatiert ... [1794]
 Formatierte Tabelle
 Formatiert: Schriftart: 9,5 pt
 Formatiert ... [1796]
 Formatiert: Schriftart: 9,5 pt
 Formatiert: Schriftart: 9,5 pt
 Formatiert: Schriftart: 9,5 pt
 Formatiert: Schriftart: 9,5 pt
 Formatiert: Schriftart: 9,5 pt
 Formatiert: Schriftart: 9,5 pt
 Formatiert ... [1795]
 Formatiert: Schriftart: 9,5 pt
 Formatiert ... [1797]
 Formatiert: Schriftart: 9,5 pt
 Formatiert ... [1799]
 Formatiert: Schriftart: 9,5 pt
 Formatiert: Schriftart: 9,5 pt
 Formatiert: Schriftart: 9,5 pt
 Formatiert: Schriftart: 9,5 pt
 Formatiert ... [1798]

B 4HZ EKZ1 HZ, Einkaufszentrum PEP Hötzelsroda	28.900 m ²	4.000 m ²	32.900 m ²	10.575 m ²	22.325 m ²
B 14 Gries		5.000 m ²	5.000 m ²		5.000 m ²
B 40 Bau- und Heimwerkermarkt Stregda	14.700 m ²		14.700 m ²	3.000 m ²	11.700 m ²
Altstadtstraße Möbelhaus	9.800 m ²		9.800 m ²	1.000 m ²	8.800 m ²
B 6 Tor zur Stadt-Bahnhofsvorstadt			10.000 m ²	10.000 m ²	10.000 m ²
B 12.1 AWE-Stammwerk		14.300 m ²	7.000 m ²	21.300 m ²	2.000 m ²
Summe	83.400 m²	23.300 m²	17.000 m²	123.700 m²	48.575 m²

Quelle: Stadt Eisenach, Stand 2014

Stadt Eisenach, Stand 2014

Als Bestand (mit Leerstand) und noch nicht realisiert werden die zulässigen Verkaufsflächen laut B-Plan Bebauungsplan angegeben. Die Zahlen der Planung entsprechen den Entwürfen der Bebauungspläne.

In der Oberen Mühlhäuser Straße (Marktkauf) sind nach dem Bebauungsplan insgesamt 20.000 m² Verkaufsfläche (Vfl.) zulässig. Davon darf das SB-Warenhaus, davon maximal 6.000 m² Vfl. ausweisen für das SB-Warenhaus. Die Verkaufsfläche in der ehemaligen Kammgarnspinnerei (TOOMToom) ist auf 10.000 m² beschränkt, der Anteil des SB-Warenhauses darf 7.000 m² nicht überschreiten. Bei beiden Bebauungsplänen ist die mögliche Branchenverteilung prozentual festgesetzt. In diesen typischen Einkaufszentren können somit die Größen und die Nutzungen der Läden flexibel an die jeweilige Marktlage angepasst werden, ohne die Grundzüge der für dieses Gebiet vorgegebenen Entwicklungsziele zu verletzen. Beide Sondergebiete wurden auf ehemaligen Industriebrachen in integrierter städtischer Lage errichtet.

In dem Sondergebiet in Hötzelsroda sind 28.900 m² Vfl. entstanden. Um den Anforderungen an ein modernes Einkaufszentrum mit entsprechenden Einrichtungen und Märkten gerecht zu werden sowie auch beim Wechsel von einzelnen Betrieben durch neue Anbieter zeitnah und flexibel reagieren zu können, wurde ein Änderungsverfahren zum Bebauungsplan durchgeführt (Rechtskraft 09.02.2013). Zulässig sind ca. 32.900 m² Vfl., die Verkaufsfläche, eine Erhöhung um 4.000 m² war wegen aufgrund der Bedeutung des Standortes vertretbar. Der Anteil der innenstadtrelevanten Branchen ist hier beschränkt. Der Markt PEP hat sich am Standort in Hötzelsroda seit nunmehr 15 Jahren etabliert und soll weiterhin Bestand haben. Er versorgt den östlichen Stadtbereich einschließlich der Stadtteile und der angrenzenden Gemeinden und stärkt somit die zentrale Funktion Eisenachs für das Umland.

Formatiert ... [1800]

Formatiert ... [1801]

Formatiert ... [1803]

Formatiert ... [1805]

Formatiert ... [1806]

Formatiert ... [1807]

Formatiert ... [1808]

Formatiert ... [1809]

Formatiert ... [1810]

Formatiert ... [1802]

Formatiert ... [1811]

Formatiert ... [1813]

Formatiert ... [1815]

Formatiert ... [1816]

Formatiert ... [1817]

Formatiert ... [1818]

Formatiert ... [1819]

Formatiert ... [1820]

Formatiert ... [1812]

Formatiert ... [1814]

Formatiert ... [1821]

Formatiert ... [1822]

Formatiert ... [1823]

Formatiert ... [1824]

Formatiert ... [1825]

Formatiert ... [1826]

Formatiert ... [1827]

Formatiert ... [1828]

Formatiert ... [1829]

Formatiert ... [1830]

Formatiert ... [1831]

Formatiert ... [1832]

Formatiert ... [1833]

Formatiert ... [1835]

Formatiert ... [1836]

Formatiert ... [1837]

Formatiert ... [1838]

Formatiert ... [1839]

Formatiert ... [1840]

Formatiert ... [1841]

Formatiert ... [1842]

Formatiert ... [1834]

Formatiert ... [1843]

Formatiert ... [1844]

Formatiert ... [1846]

Formatiert ... [1847]

Formatiert ... [1848]

Formatiert ... [1849]

Formatiert ... [1850]

Formatiert ... [1851]

Formatiert ... [1852]

Formatiert ... [1845]

Formatiert ... [1853]

Formatiert ... [1854]

Formatierte Tabelle ... [1855]

Formatiert ... [1857]

Formatiert ... [1858]

Formatiert ... [1859]

Formatiert ... [1860]

Formatiert ... [1861]

~~Im Bebauungsplan Nr. 14 „Auf dem Gries“ ist eine Teilfläche als Sondergebiet für großflächigen Groß- und Einzelhandel Abzw. Garten- und Baumarkt mit insgesamt 5.000 m² Vfl. ausgewiesen.~~

Formatiert: Schriftart: 11 pt

Formatiert ... [1882]

Formatiert: Abstand Nach: 6 pt,
Zeilenabstand: Mehrere 1,2 ze

~~Im Plangebiet B40B 40 in Stregda bestehen ~~ein Bau- und Heimwerkermarkt mit 10.000 m² Vfl., ein Nahversorger mit 1.000 m² Vfl. und sowie mit 3.000 m² Vfl. ein Elektrofachmarkt mit 3.000 m² Vfl.~~ In der Satzung ~~des Bebauungsplans (Satzungsbeschluss 05.06.2013) werden~~ zusätzlich 700 m² Vfl. für den Baumarkt ausgewiesen.~~

Formatiert: Schriftart: 11 pt

Formatiert: Abstand Nach: 6 pt,
Zeilenabstand: Mehrere 1,2 ze

Formatiert ... [1883]

~~Das Möbelhaus in der Altstadtstraße hat verfügt mit der 2013 realisierten Erweiterung über ~~9.800m~~ 800 m² Verkaufsfläche.~~

Formatiert: Schriftart: 11 pt

Formatiert: Abstand Nach: 6 pt,
Zeilenabstand: Mehrere 1,2 ze

Formatiert ... [1884]

~~Das Sondergebiet B6 „Tor zur Stadt B 6 „Bahnhofsvorstadt“ ist als SO Handel – Beherbergung – Tagungsstätte dargestellt (siehe Kap. 3.1.4.2).~~

Formatiert: Schriftart: 11 pt

Formatiert: Abstand Nach: 6 pt,
Zeilenabstand: Mehrere 1,2 ze

~~Im Flächennutzungsplan wird die im Zentrenkonzept (Beschluss Stadtrat Stadtratsbeschluss vom 27.11.2013) angegebene Gesamtgröße von 10.000 m² Verkaufsraumfläche beibehalten.^{45,46} Diese Größe muss aber nicht zwingend erreicht werden und es wird erwartet, dass diese nach aktuellen Überlegungen (2014/2016) nicht ausgeschöpft wird. ~~Innerhalb des laufenden Verfahrens zum Bebauungsplan wird es zu Änderungen der Gesamtgröße kommen.~~ Es ~~sind~~ wurden Festsetzungen getroffen, so zu treffen, dass sich eine ergänzende, nicht aber eine konkurrierende Einzelhandelskulisse zur Innenstadt entwickeln kann.~~

Formatiert: Schriftart: 11 pt

Formatiert ... [1885]

Formatiert: Abstand Nach: 6 pt,
Zeilenabstand: Mehrere 1,2 ze

Formatiert ... [1886]

~~Im ehemaligen AWE-Stammwerk kann laut Bebauungsplan B 12.1 ein Möbelmarkt mit insgesamt 14.300 m² Vfl. entstehen. Vorrangig geht es dabei um die Umnutzung einer Industriebrache. Ergänzend dazu ist vorgesehen, einen Möbelmitnahmemarkt in einer Größe von maximal 7.000 m² Verkaufsfläche anzusiedeln. Parallel dazu werden aktuell (2016) Planungsalternativen für eine gewerbliche Nutzung bzw. für Flächen für Gemeinbedarf erörtert, die eine Ausweisung als Sondergebiet entbehrlich machen würden.~~

Formatiert: Schriftart: 11 pt

Formatiert ... [1887]

Formatiert: Abstand Nach: 6 pt,
Zeilenabstand: Mehrere 1,2 ze

~~Ergänzend dazu ist vorgesehen, einen „Möbelmitnahmemarkt“ in einer Größe von max. 7.000 m² Verkaufsfläche anzusiedeln. Um dies zu ermöglichen, wird 2013/2014 der Bebauungsplan geändert.~~

~~Die Nutzung der Fläche wird entsprechend in ein Sondergebiet für Handelseinrichtungen mit der Beschränkung auf Möbel geändert werden, so dass eine gleichzeitige Entwicklung mit der Nachnutzung des „O1“-Gebäudes (Möbelhaus) möglich wird. Da von Seiten der Stadt das berechnigte Interesse besteht, das Areal des ehemaligen Automobilwerkes als beste-~~

Formatiert: Schriftart: 11 pt

Formatiert: Abstand Nach: 6 pt,
Zeilenabstand: Mehrere 1,2 ze

Formatiert: Schriftart: 11 pt

⁴⁵ -Zentrenkonzept 2012: 6.1

⁴⁶ -Zentrenkonzept 2012: 6.1

hende Industriebrache mittelfristig einer Nutzung zuzuführen, wird dem Erweiterungswunsch des Möbelanbieters entsprochen.

Formatiert: Schriftart: 11 pt

3.1.4.4 Zentrale Versorgungsbereiche

Formatiert: Absatz-Standardschriftart

Neben dem großflächigen Einzelhandel, der über die Festsetzungen im Bebauungsplan gezielt gesteuert wird, können die Lage, Größe und das Branchenangebot aller anderen Einzelhandelsbetriebe städtebauliche Auswirkungen-

Formatiert: Überschrift 3b, Einzug: Links: 0 cm, Erste Zeile: 0 cm

Formatiert: Schriftart: 11 pt

haben. Um die Einzelhandelsentwicklung gezielt steuern zu können, wurde ein „Konzept zur Sicherung der Zentralen Versorgungsbereiche (Zentrenkonzept)“⁴⁷ erstellt, welches der Stadtrates Stadtrat durch Beschluss am 25.11.2013 als städtebauliches Entwicklungskonzept im Sinne des § 1 Abs. 6 Nr. 11 BauGB bestätigt hat.

Formatiert: Abstand Nach: 6 pt, Zeilenabstand: Mehrere 1,2 ze

Formatiert: Schriftart: 11 pt

Formatiert: Schriftart: 11 pt

Formatiert: Schriftart: 11 pt

Formatiert: Schriftart: 11 pt

Formatiert: Schriftart: 11 pt

Formatiert: Schriftart: 11 pt

Tab. 19: Verkaufsflächen in m²

	Bestand	Planung	gesamt
Kernstadt			
großflächige Verkaufsfläche	59.600 m ²	36.300 m ²	95.900 m ²
kleinflächige Verkaufsfläche	43.200 m ²	-	43.200 m ²
Gesamtverkaufsfläche	102.800 m ²	36.300 m ²	139.100 m ²
Ortsteile			
großflächige Verkaufsfläche	39.700 m ²	8.700 m ²	48.400 m ²
kleinflächige Verkaufsfläche	1.200 m ²	-	1.200 m ²
Gesamtverkaufsfläche	40.900 m ²	8.700 m ²	49.600 m ²
Eisenach gesamt			
großflächige Verkaufsfläche	99.300 m ²	45.000 m ²	144.300 m ²
kleinflächige Verkaufsfläche	44.400 m ²	-	44.400 m ²
Gesamtverkaufsfläche	143.700 m ²	45.000 m ²	188.700 m ²
Verkaufsfläche pro Einwohner	3,36 Vfl./EW	1,05 Vfl./EW	4,41 Vfl./EW
Quelle: Zentrenkonzept Eisenach			

Die Ziele des Zentrenkonzeptes sind:

- Sicherung einer „nachhaltigen“ Stadtentwicklung, d. h. das heißt langfristig angelegte Entwicklung des Einzelhandels, durch klare räumlich-funktionale Zuordnung
- räumliche Konzentration auf bestimmte Standorte

Formatiert: Schriftart: 11 pt

Formatiert: Abstand Vor: 18 pt, Nach: 2 pt, Zeilenabstand: Mehrere 1,2 ze

Formatiert: Aufgezählt (2. Ebene), Einzug: Links: 0,5 cm, Hängend: 0,5 cm, Abstand Nach: 2 pt, Zeilenabstand: Mehrere 1,2 ze, Keine Aufzählungen oder Nummerierungen, Tabstopps: 0 cm, Links + 1 cm, Listentabstopp

Formatiert: Schriftart: 11 pt

Formatiert: Schriftart: 11 pt

⁴⁷ -Zentrenkonzept 2012

- Sicherung und Stärkung der ~~zentralen~~Zentralen Versorgungsbereiche mit Fokus auf den Hauptgeschäftsbereich
- Attraktivierung, Sicherung und ggf. Ausbau des nahversorgungsrelevanten Einzelhandelsangebots im Stadtgebiet

Formatiert: Schriftart: 11 pt

Das wichtigste ~~städtbauliche~~städtbaulich-räumliches Ziel ~~des Zentrenkonzepts~~ist dabei die Sicherung der Einkaufsinnenstadt.

Formatiert: Schriftart: 11 pt

Formatiert: Schriftart: 11 pt

Formatiert: Schriftart: 11 pt

Das ~~Zentrenkonzept~~Konzept beinhaltet eine Analyse des Einzugsbereiches, der Bevölkerungsentwicklung und der Handelsflächen. Tab. 19 stellt eine Übersicht der Verkaufsflächen dar.

Formatiert: Abstand Nach: 6 pt, Zeilenabstand: Mehrere 1,2 ze

Formatiert: Schriftart: 11 pt

Formatiert: Schriftart: 11 pt

Formatiert: Abstand Nach: 6 pt, Zeilenabstand: Mehrere 1,2 ze

Formatiert: Schriftart: 11 pt

Formatiert: Schriftart: 11 pt

Formatiert: Schriftart: 11 pt

Formatiert: Schriftart: 11 pt

Die folgende Tabelle stellt eine Übersicht der Verkaufsflächen dar.

Tabelle 19 Verkaufsflächen in m²

	Bestand	Planung	Gesamt
Kernstadt			
Großflächige	59.600	36.300	95.900
Kleinflächige	43.200		43.200
Gesamtverkaufsfläche (GF + KF)	102.800	36.300	139.100
Ortsteile			
Großflächige	39.700	8.700	48.400
Kleinflächige	1.200		1.200
Gesamtverkaufsfläche (GF + KF)	40.900	8.700	49.600
Eisenach-gesamt			
Großflächige	99.300	45.000	144.300
Kleinflächige	44.400	-	44.400
Gesamtverkaufsfläche (GF + KF)	143.700	45.000	188.700
Vfl./EW	3,36	1,05	4,41

Quelle: Liste LVWA, aktualisiert durch Stadt Eisenach 07/2013, EW 31.12.2011: 42.661, Werte gerundet

Formatiert: Nicht unterstrichen

Formatiert: Abstand Nach: 6 pt, Zeilenabstand: Mehrere 1,2 ze

Formatiert: Schriftart: 11 pt

Die Schlussfolgerungen aus der Analyse sind:

- Die Bevölkerung in der Stadt Eisenach und im Einzugsbereich wird weiter zurückgehen. Parallel dazu verändert sich die Altersstruktur, der Anteil der SeniorenÄlteren an der Gesamtbevölkerung wird immer größer.
- Dies wird auch Auswirkungen auf den Einzelhandel haben. Es ist eine flächendeckende, gut erreichbare Grundversorgung anzustreben, wobei die Standorte der Handels-

Formatiert: Aufgezählt (2. Ebene), Einzug: Links: 0,5 cm, Hängend: 0,5 cm, Abstand Nach: 2 pt, Zeilenabstand: Mehrere 1,2 ze, Keine Aufzählungen oder Nummerierungen, Tabstopps: 0 cm, Links + 1 cm, Listentabstopp

Formatiert: Schriftart: 11 pt

einrichtungen mit Dienstleistungen kombiniert werden sollten. ~~Das Sortimentsangebot sowie das Umfeld ist weiter den Bedürfnissen an die Bedürfnisse der SeniorenÄlteren anzupassen.~~

Formatiert: Schriftart: 11 pt

Formatiert: Schriftart: 11 pt

Formatiert: Schriftart: 11 pt

- Mit der Veränderung der Bevölkerungsstruktur wird auch die Kaufkraft verringert. ~~Dazu kommt, dass der Internethandel weiter anMit zunehmender Bedeutung gewinnen des Internethandels wird, so dass~~ das Kaufkraftpotential für die Stadt selbst ~~noch~~ weiter sinken ~~wird. Um so. Umso~~ wichtiger ist es, das Angebot des Handels qualitativ in zentralen Bereichen zu verbessern und zu konzentrieren.

Formatiert: Schriftart: 11 pt

Formatiert: Schriftart: 11 pt

Formatiert: Schriftart: 11 pt

Formatiert: Schriftart: 11 pt

Formatiert: Schriftart: 11 pt

- Es besteht ein Missverhältnis des Verkaufsflächenangebotes zwischen den großflächigen Handelseinrichtungen in Stadtrandlage und den gewachsenen kleinflächigen Geschäften in der Innenstadt und im Stadtgebiet. Die Stadt ist sich dieser Entwicklung bewusst und hat ihre Entscheidungen in den letzten Jahren für die Sondergebiete in ~~z. T. zum Teil~~ langwierigen Verfahren umfassend ~~abgewägt~~abgewogen.

Formatiert: Schriftart: 11 pt

Formatiert: Schriftart: 11 pt

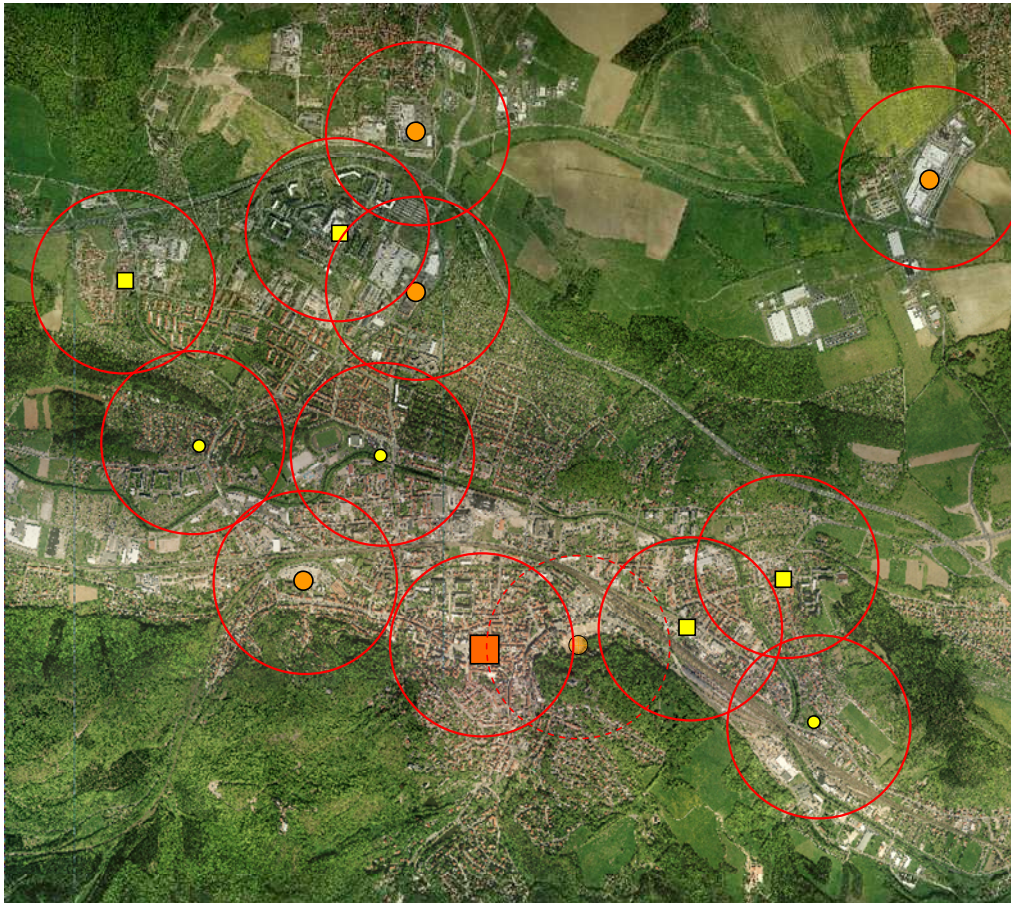
- Um den attraktiven Handelsstandort Eisenach perspektivisch zu erhalten und weitere Defizite zu vermeiden, darf es zu keiner weiteren zusätzlichen Ausweisung von Sondergebieten kommen. Die Gesamtverkaufsfläche mit den bestehenden Planungen ist ausreichend.

- Ziel der Einzelhandelsentwicklung muss die räumlich-strukturelle Verbesserung der verschiedenen Angebote sein. Der Schwerpunkt muss auf der Sicherung und dem Ausbau der zentralen Bereiche liegen. Dabei hat ein breites und umfassendes Handelsangebot in guter bis bester Qualität in der Innenstadt Vorrang.





- Mit den der Stadt zur Verfügung stehenden planungsrechtlichen Möglichkeiten soll regulierend auf die weitere Entwicklung der Handelslandschaft Einfluss genommen werden (Zentrenkonzept, Bauleitplanung). Durch die Erhöhung der Attraktivität Eisenachs als Einkaufsstadt soll die hohe Einzelhandelszentralität und Kaufkraftbindung erhalten und ausgebaut ~~und~~sowie die oberzentrale Funktion gefestigt werden.

Formatiert: Schriftart: 11 pt

Abb. 3: Übersichtsplan der Zentralen Versorgungsbereiche⁴⁸



Zentrale Versorgungsbereiche

-  Innenstadt
-  Nahversorgungszentrum
-  solitärer Nahversorgungsstandort
-  Sondergebiet im Bestand bzw. geplant

⁴⁸ Konzept zur Sicherung der Zentralen Versorgungsbereiche (Zentrenkonzept), August 2013

500 m Radius – fußläufiger Einzugsbereich

Aufbauend auf diesen Ergebnissen werden im Zentrenkonzept Festlegungen zur Sicherung der Entwicklungsziele in Bezug auf den Einzelhandel formuliert:

- Das „Innenstadtzentrum“ wird als gesamtstädtischer ~~zentraler~~Zentraler Versorgungsbereich mit überörtlicher Bedeutung festgelegt.
- Als gebietsbedienende ~~zentrale~~Zentrale Versorgungsbereiche werden die Nahversorgungszentren „Karlskuppe“, „Nord“, „Altstadtstraße“ und „Petersberg“ festgelegt.
- Als solitäre Nahversorgungsstandorte werden der Standort Kasseler Straße // Stedtfelder Straße (Nahkauf), der Standort Mühlhäuser Straße // Julius-Lippold-Straße (REWE) und der Standort Gothaer Straße (Norma) festgelegt.
- Im gesamten Stadtgebiet werden keine weiteren Sondergebiete für großflächigen Einzelhandel ausgewiesen. Ausgenommen davon sind die laufenden Verfahren.
- Die Sortimentenliste wird als Beurteilungsgrundlage für die Bewertung der Bestandsentwicklung, für Neuansiedlungen und für Bebauungspläne bestätigt.

Zusätzlich werden Festlegungen zur Zulässigkeit von nahversorgungsrelevanten, zentrenrelevanten sowie nicht zentrenrelevanten Sortimenten im gesamten Stadtgebiet getroffen.

Detaillierte Aussagen und Begründungen sind dem Zentrenkonzept zu entnehmen.

Die Zentralen Versorgungsbereiche werden nach § 5 Abs. 2 Nr. 2d BauGB im Flächennutzungsplan dargestellt.

Formatiert: Schriftart: 11 pt

Formatiert: Abstand Nach: 6 pt, Zeilenabstand: Mehrere 1,2 ze

Formatiert: Abstand Nach: 2 pt, Zeilenabstand: Mehrere 1,2 ze

Formatiert: Schriftart: 11 pt

Formatiert: Schriftart: 11 pt

Formatiert: Aufgezählt (2. Ebene), Einzug: Links: 0,5 cm, Hängend: 0,5 cm, Abstand Nach: 2 pt, Zeilenabstand: Mehrere 1,2 ze, Keine Aufzählungen oder Nummerierungen, Tabstopps: 0 cm, Links + 1 cm, Listentabstopp

Formatiert: Schriftart: 11 pt

Formatiert: Schriftart: 11 pt

Formatiert: Schriftart: 11 pt

Formatiert: Schriftart: 11 pt

Formatiert: Schriftart: 11 pt

Formatiert: Schriftart: 11 pt

Formatiert: Schriftart: 11 pt

Formatiert: Schriftart: 11 pt

Formatiert: Schriftart: 11 pt

Formatiert: Schriftart: 11 pt

Formatiert: Schriftart: 11 pt

Formatiert: Schriftart: 11 pt

Formatiert: Schriftart: 11 pt

Formatiert: Schriftart: 11 pt

Formatiert: Schriftart: 11 pt

Formatiert: Schriftart: 11 pt

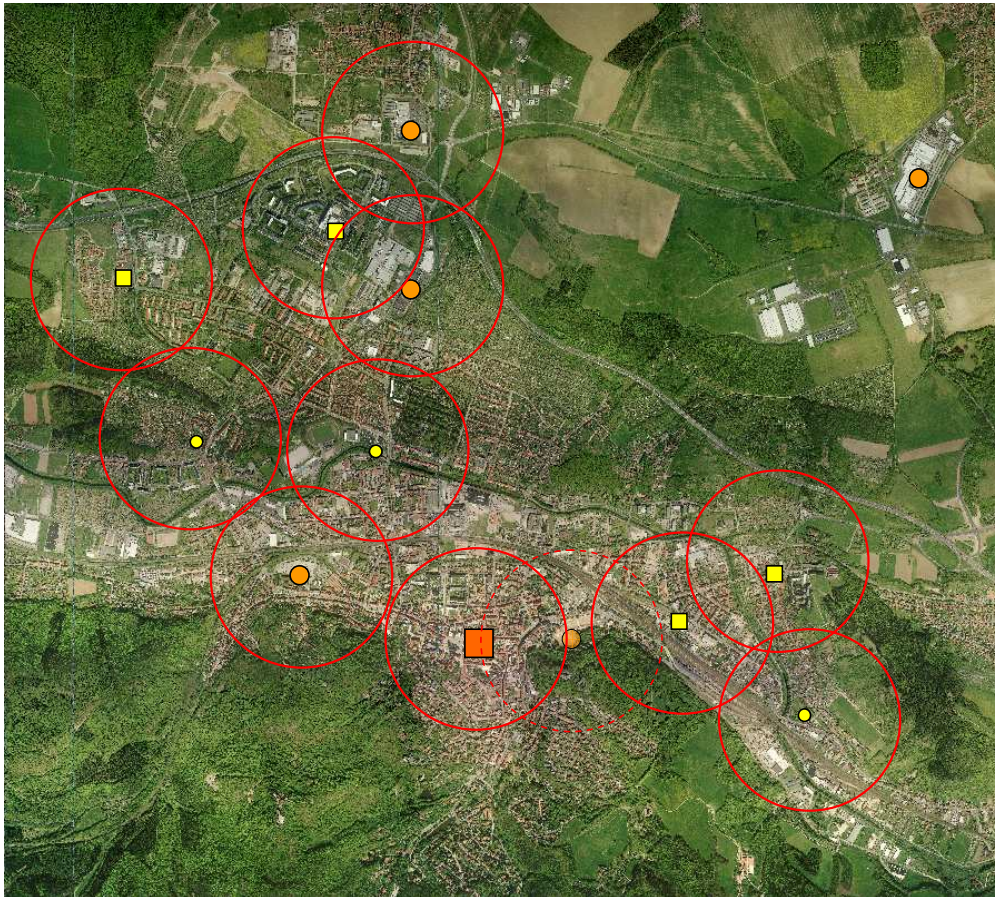
Formatiert: Schriftart: 11 pt

Formatiert: Abstand Nach: 6 pt, Zeilenabstand: Mehrere 1,2 ze





Formatiert: Schriftart: 11 pt

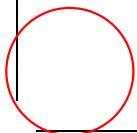
Formatiert: Schriftart: 11 pt

Abbildung 3 — Übersichtsplan der zentralen Versorgungsbereiche⁴⁹



Zentrale Versorgungsbereiche

-  — Innenstadt
-  — Nahversorgungszentrum
-  — solitärer Nahversorgungsstandort
-  — Sondergebiet Bestand/geplant



⁴⁹ — Konzept zur Sicherung der Zentralen Versorgungsbereiche (Zentrenkonzept), August 2013

Entsprechend § 1 Abs. 6 Satz 2 Nr. 3 und Nr. 6 BauGB sind bei der Aufstellung von Bauleitplänen, zu denen auch der FNP als vorbereitendes Planungsinstrument gehört, die sozialen und kulturellen Bedürfnisse der Bevölkerung, insbesondere die Bedürfnisse der Familien, der jungen, alten und behinderten Menschen sowie die Belange des Bildungswesens und von Sport, Freizeit und Erholung zu berücksichtigen.





Weiterhin sind die von den Kirchen und Religionsgesellschaften des öffentlichen Rechtes festgestellten Erfordernisse für Gottesdienst und Seelsorge zu beachten.

Die regionalen Grundsätze zur Sicherung und dem Erhalt der sozialen Infrastruktur sind im Regionalplan Südwestthüringen aufgeführt^{50,51}.

- durch Zusammenwirken von stationären, ambulanten, rehabilitativen und pflegerischen Einrichtungen soll eine leistungsfähige medizinische und pflegerische Versorgung gesichert werden,
- die überörtliche Versorgungsfunktion der Kinder- und Jugendhilfe soll insbesondere in den Zentralen Orten höherer Stufe gewährleistet werden,
- Großsportanlagen und einzelne Anlagen für spezielle Sportarten sollen vorzugsweise in den Zentralen Orten gesichert und weiterentwickelt werden,
- die Gewährleistung der Versorgung mit Wissenschafts- und Forschungsleistungen soll in Eisenach gesichert und weiterentwickelt werden,
- die Funktion des Theaters in Eisenach soll als überregional bedeutsame Kultureinrichtung gesichert werden,
- die Funktionen der Musikschulen als regional bedeutsame Kulturträger sollen insbesondere in den höherstufigen Zentralen Orten erhalten und weiterentwickelt werden und
- der Erhalt der öffentlichen Bibliotheken in den Zentralen Orten soll nachhaltig gesichert werden.

Durch seine mittelzentrale Funktion übernimmt Eisenach zusätzliche Versorgungsaufgaben für die Bevölkerung des Nahbereiches und teilweise des oberzentralen Einzugsbereiches.

Aufgabe des FNP/FNPs ist es, Standorte für Gemeinbedarfseinrichtungen darzustellen und zu sichern und für nicht mehr benötigte Standorte eine städtebaulich sinnvolle Nachnutzung vorzuschlagen. Die Bedarfs- und Standortplanung bleibt jedoch den Fachbehörden vorbehalten, welche nachfolgende Fachplanungen aufstellen:

-  Spiel- und Sportstättenleitplan,
-  Schulnetzplan,
-  Kindertagesstättenbedarfsplan,
-  Sozialplan,

Formatiert: Schriftart: 11 pt

Formatiert: Schriftart: 11 pt

Formatiert: Schriftart: 11 pt

Formatiert: Schriftart: 11 pt

Formatiert: Abstand Nach: 6 pt,
Zeilenabstand: Mehrere 1,2 ze

Formatiert: Schriftart: 11 pt

Formatiert: Abstand Nach: 2 pt,
Zeilenabstand: Mehrere 1,2 ze

Formatiert: Schriftart: 11 pt

Formatiert: Aufgezählt (2. Ebene),
Einzug: Links: 0,5 cm, Hängend: 0,5
cm, Abstand Nach: 2 pt,
Zeilenabstand: Mehrere 1,2 ze, Keine
Aufzählungen oder Nummerierungen,
Tabstopps: 0 cm, Links + 1 cm,
Listentabstopp

Formatiert: Schriftart: 11 pt

Formatiert: Schriftart: 11 pt

Formatiert: Abstand Nach: 6 pt,
Zeilenabstand: Mehrere 1,2 ze

Formatiert: Schriftart: 11 pt

Formatiert: Abstand Nach: 2 pt,
Zeilenabstand: Mehrere 1,2 ze

Formatiert: Schriftart: 11 pt

Formatiert: Schriftart: 11 pt

Formatiert: Schriftart: 11 pt

Formatiert: Schriftart: 11 pt

Formatiert: Aufgezählt (2. Ebene),
Einzug: Links: 0,5 cm, Hängend: 0,5
cm, Abstand Nach: 2 pt,
Zeilenabstand: Mehrere 1,2 ze,
Tabstopps: 0 cm, Links + 1 cm,
Listentabstopp

Formatiert: Schriftart: 11 pt

Formatiert: Schriftart: 11 pt

Formatiert: Schriftart: 11 pt

Formatiert: Schriftart: 11 pt

⁵⁰ Regionalplan Südwestthüringen 2012, 3.3

⁵¹ Regionalplan Südwestthüringen 2012, 3.3

- ~~Seniorenplan, und~~
- ~~Jugendförderplan.~~

Die Ausstattung Eisenachs mit Gemeinbedarfseinrichtungen ist allgemein als gut zu bezeichnen. Ziel ist es, diese nachhaltig zu sichern.

Darstellung der Flächen für Gemeinbedarf und der Gemeinbedarfseinrichtungen

Die dargestellten Flächen und Symbole geben die vorhandene Grundausrüstung mit Gemeinbedarfseinrichtungen wieder. Die Aufnahme aller Einrichtungen in den FNP ist aufgrund der Vielzahl nicht möglich. Die Auswahl der dargestellten Einrichtungen richtet sich nach ihrer Bedeutung für die Versorgung sowie nach dem Umfang der genutzten Flächen. Einrichtungen, die lediglich Teile von Gebäuden nutzen oder die nicht standortgebunden sind, werden nicht wiedergegeben. Vorwiegend handelt es sich bei den dargestellten Einrichtungen um schon bestehende Gebäude und Flächen.

3.2.1 Öffentliche Verwaltung

Im FNP werden als Gemeinbedarfsfläche und mit dem Gemeinbedarfssymbol "Öffentliche Verwaltung" dargestellt:

- Stadtverwaltung Eisenach, mit zwei StandorteStandorten am Markt und in der Heinrichstraße

weiterhinWeiterhin sind im Stadtgebiet folgende Landes- und Bundesbehörden zu finden:

- Amtsgericht, Grundbuchamt, Theaterplatz
- Arbeitsagentur Geschäftsstelle Eisenach, Ernst-Thälmann-Straße
- Polizeiinspektion Eisenach, Ernst-Thälmann-Straße
- Finanzamt Eisenach, Ernst-Thälmann-Straße

3.2.2 Bildungseinrichtungen

Zu den Bildungseinrichtungen, die im FNP als Flächen für den Gemeinbedarf "Bildungseinrichtung" und durch entsprechende Symbole dargestellt werden, gehören nachfolgendedie nachfolgend dargestellten Einrichtungen:

- Formatiert: Schriftart: 11 pt
- Formatiert: Schriftart: 11 pt
- Formatiert: Schriftart: 11 pt
- Formatiert: Schriftart: 11 pt
- Formatiert: Abstand Nach: 6 pt, Zeilenabstand: Mehrere 1,2 ze
- Formatiert: Schriftart: 11 pt
- Formatiert: Schriftart: 11 pt, Fett, Nicht unterstrichen
- Formatiert: Abstand Vor: 6 pt, Nach: 6 pt, Zeilenabstand: Mehrere 1,2 ze
- Formatiert: Schriftart: 11 pt
- Formatiert: Schriftart: 11 pt
- Formatiert: Schriftart: 11 pt
- Formatiert: Schriftart: 11 pt
- Formatiert: Schriftart: 11 pt
- Formatiert: Schriftart: 11 pt
- Formatiert: Schriftart: 11 pt
- Formatiert: Abstand Nach: 6 pt, Zeilenabstand: Mehrere 1,2 ze
- Formatiert: Schriftart: 11 pt
- Formatiert: Schriftart: 11 pt
- Formatiert: Schriftart: 11 pt
- Formatiert: Abstand Nach: 2 pt, Zeilenabstand: Mehrere 1,2 ze
- Formatiert: Schriftart: 11 pt
- Formatiert: Schriftart: 11 pt
- Formatiert: ... [1891]
- Formatiert: Schriftart: 11 pt
- Formatiert: Schriftart: 11 pt
- Formatiert: Schriftart: 11 pt
- Formatiert: Schriftart: 11 pt
- Formatiert: Schriftart: 11 pt
- Formatiert: ... [1892]
- Formatiert: Schriftart: 11 pt
- Formatiert: ... [1893]
- Formatiert: Schriftart: 11 pt
- Formatiert: ... [1894]
- Formatiert: Schriftart: 11 pt
- Formatiert: Schriftart: 11 pt
- Formatiert: Schriftart: 11 pt
- Formatiert: Schriftart: 11 pt
- Formatiert: Schriftart: 11 pt
- Formatiert: ... [1895]

Schulen (allgemein bildende)

Formatiert: Schriftart: 11 pt, Fett

Tabelle 20 Staatliche allgemein bildende Schulen nach Schularten

Schüler/Stichtag-Schulbeginn		2010	2011	2012	2013	
Allgemein bildende Schulen in Trägerschaft der Stadt Eisenach-						
Grundschulen						
	Oststadtschule	Altstadtstr.30 bis 31.07.2013 Am Petersberg	178	173	171	168
	Georgenschule	Markt 13	139	162	155	159
	Jakob-Schule	Karl-Marx-Str. 10	322	321	327	338
	Hörselschule	Stedtfelder Str. 81a	172	189	187	183
	Mosewaldschule	Nordplatz 3	173	154	151	161
	Grundschule-Neuenhof	An der Schule 17	63	54	42	40
Regelschulen						
	Oststadtschule bis 31.07.2013	Altstadtstr. 30	159	158	126	-
	Johann Wolfgang v. Goethe	Am Pfarrberg 1	186	189	198	207
	Geschwister Scholl	Katharinenstr. 150	170	173	200	208
	Wartburg-Schule	Wilhelm-Pieck-Str. 1	218	236	287	328
Gemeinschaftsschule						
	Oststadtschule ab 01.08.2013	Altstadtstr. 30	-	-	-	124
Gymnasien						
	Ernst-Abbe-Gymnasium	Wartburgallee 60	454	473	468	490
	Elisabeth-Gymnasium	Nebestr. 24	578	613	624	641
Förderschulen						
	Pestalozzischule	Ziegeleistraße 53	202	186	172	174
Allgemein bildende Schulen in freier Trägerschaft						
Grundschulen						
	Evangelische Grundschule	Ernst-Thälmann-Straße	173	172	177	178
Gymnasien						
	Martin-Luther-Gymnasium	Predigerplatz 4	340	357	382	398
Gesamtschulen						
	Freie Waldorfschule EA/WAK	E.-Thälmann-Str. 62-64	242	271	295	304
Förderschulen						
	Johannes-Falk-Schule	Stregdaer Allee 50	120	113	113	111
	Schüler insgesamt					
	Grundschulen		1.220	1.225	1.210	1.227
	Regelschulen		733	756	811	743
	Gymnasien		1.372	1.443	1.474	1.529
	Förderschulen		322	299	285	282
	Gesamtschule		242	271	295	304
	Gemeinschaftsschule					124
	Summe		3.889	3.994	4.075	4.206

Quelle: TLS Thüringen; SV Eisenach-Abt. Schulverwaltung

Mit Schuljahresbeginn 2013/2014 besteht das Eisenacher Schulnetz aus sieben Grundschulen, drei Regelschulen, einer Gesamtschule, einer Gemeinschaftsschule, drei Gymnasien und zwei Förderschulen.

Formatiert: Schriftart: 11 pt

Formatiert: Schriftart: 11 pt

Formatiert: Schriftart: 11 pt

Formatiert: Abstand Nach: 6 pt, Zeilenabstand: Mehrere 1,2 ze

Nach einem teilweise deutlichen Rückgang der Schülerzahlen bis 2004 ist aus den vorliegenden Schülerzahlen aktuellen Daten eine Stabilisierung im allgemein bildenden allgemeinbildenden Bereich erkennbar. Die, die Gesamtschülerzahl steigt sogar derzeit wieder leicht an. Im Vergleich zu den Vorjahren ist eine Verlagerung der Übertrittsquote nach der Grundschule an die Gymnasien zu verzeichnen, was eine Verringerung der Zahl der Regelschüler in den unteren Jahrgangsstufen zur Folge hat.

Mit dem aktuell gültigen Schulnetz der allgemein bildenden Schulen hat die Stadt auf die demografische Entwicklung reagiert. Eisenach hat sich zu einem bedarfsgerechten schulischem Angebot bekannt. Dennoch ist auch in Zukunft die Entwicklung der Schülerzahlen und der schulischen Nachfrage zu beachten, um auch künftig den Bedarf sichern zu können.

Generell sollte die Schulnetzplanung auch mit Blick in die Region bedacht werden. Eisenach mit seiner zentralörtlichen Funktion kann und sollte auch langfristig solche Angebote ggf. mit Puffer vorhalten, um für kleinere Gemeinden in der Nachbarschaft eine Alternative zu bieten.

Formatiert: Schriftart: 11 pt

Formatiert: Schriftart: 11 pt

Formatiert: Schriftart: 11 pt

Formatiert: Schriftart: 11 pt

Formatiert: Schriftart: 11 pt

Formatiert: Schriftart: 11 pt

Formatiert: Schriftart: 11 pt

Formatiert: Schriftart: 11 pt

Formatiert: Schriftart: 11 pt

Formatiert: Schriftart: 11 pt

Formatiert: Schriftart: 11 pt

Formatiert: Schriftart: 11 pt

Formatiert: Abstand Nach: 6 pt,
Zeilenabstand: Mehrere 1,2 ze

Tab. 20: Staatliche allgemein bildende Schulen nach Schularten und Schülerzahlen

Schüleranzahl (Stichtag: Schuljahresbeginn)	2010	2011	2012	2013
Allgemein bildende Schulen in Trägerschaft der Stadt Eisenach				
Grundschulen				
Oststadtschule, Altstadtstr. 30 (bis 31.07.2013 Am Petersberg)	178	173	171	168
Georgenschule, Markt 13	139	162	155	159
Jakobschule, Karl-Marx-Str. 10	322	321	327	338
Hörselschule, Stedtfelder Str. 81a	172	189	187	183
Mosewaldschule, Nordplatz 3	173	154	151	161
Grundschule Neuenhof, An der Schule 17	63	54	42	40
Regelschulen				
Oststadtschule (bis 31.07.2013), Altstadtstraße 30	159	158	126	-
Johann-Wolfgang-von-Goethe-Schule, Am Pfarrberg 1	186	189	198	207
Geschwister-Scholl-Schule, Katharinenstraße 150	170	173	200	208
Wartburg-Schule, Wilhelm-Pieck-Straße 1	218	236	287	328
Gemeinschaftsschule				
Oststadtschule (ab 01.08.2013), Altstadtstr. 30	-	-	-	121
Gymnasien				
Ernst-Abbe-Gymnasium, Wartburgallee 60	454	473	468	490
Elisabeth-Gymnasium, Nebestraße 24	578	613	624	641
Förderschulen				
Pestalozzischule, Ziegeleistraße 53	202	186	172	171

<u>Allgemein bildende Schulen in freier Trägerschaft</u>				
<u>Grundschulen</u>				
<u>Evangelische Grundschule, Ernst-Thälmann-Straße 90</u>	<u>173</u>	<u>172</u>	<u>177</u>	<u>178</u>
<u>Gymnasium</u>				
<u>Martin-Luther-Gymnasium, Predigerplatz 4</u>	<u>340</u>	<u>357</u>	<u>382</u>	<u>398</u>
<u>Gesamtschulen</u>				
<u>Freie Waldorfschule Eisenach, Ernst-Thälmann-Straße 62-64</u>	<u>242</u>	<u>271</u>	<u>295</u>	<u>304</u>
<u>Förderschulen</u>				
<u>Johannes-Falk-Schule, Stregdaer Allee 50</u>	<u>120</u>	<u>113</u>	<u>113</u>	<u>111</u>

Schüler insgesamt				
Grundschulen	1.220	1.225	1.210	1.227
Regelschulen	733	756	811	743
Gymnasien	1.372	1.443	1.474	1.529
Förderschulen	322	299	285	282
Gesamtschule	242	271	295	304
Gemeinschaftsschule	-	-	-	121
Summe	3.889	3.994	4.075	4.206

Quelle: TLS Thüringen; Stadtverwaltung Eisenach, Abteilung Schulverwaltung

Berufsschulen

In Eisenach befinden sich drei Berufsschulen.

1. Staatliches Berufsschulzentrum „Ludwig Erhard“, bestehend aus

- Schulteil 1 Palmental 14
- Schulteil 2 Siebenbornstraße 175
- Schulteil 3 Nordplatz 2

Das Staatliche Berufsschulzentrum „Ludwig Erhard“ besteht aus drei Schulteilen mit **jeweiligen unterschiedlichen** Ausbildungsschwerpunkten.

An den Schulteilen 1 (am Standort Palmental 14) und 2 (Siebenbornstraße 175) reicht das Spektrum von den Berufsfeldern Wirtschaft/Verwaltung, Elektrotechnik, Metalltechnik, Kraftfahrzeugtechnik, Holztechnik, Farbtechnik/Raumgestaltung, Ernährung/Hauswirtschaft bis zu den Einzelberufen (Mechatroniker, Verfahrensmechaniker für Beschichtung). Als Vollzeit-schulformen sind dort das berufliche Gymnasium (**allgemeine Hochschulreife**) sowie die Ausbildung im Rahmen des Berufsvorbereitungsjahres integriert.

Der Schwerpunkt im Schulteil 3 **besteht auf der Ausrichtung für Gesundheit und Soziales. Dieser (Nordplatz 2) ist** medizinisch **geprägte Schulteilgeprägt und** bietet ein breit gefächertes Ausbildungsspektrum im Bereich der medizinischen und Pflegeberufe sowie der sozialen Berufe in Teilzeit- oder Vollzeitschulform (Fach-, Berufsfach- und Höhere Berufsfachschule) an.

Als Vollzeitschulformen integriert das Berufsschulzentrum Berufsfachschule (schulischer Berufsabschluss), Fachoberschule (Fachhochschulreife) und Berufliches Gymnasium (**allgemeine Hochschulreife**). Außerdem werden im Rahmen des Berufsvorbereitungsjahres oder bei den berufsvorbereitenden Bildungsmaßnahmen der Arbeitsagentur Schüler auf die spätere Berufsausbildung vorbereitet.

Das Berufsschulzentrum ist darüber hinaus Ausbildungsschule und seit 2006 auch Seminar-schule (Studienseminar für berufliche Schulen) und damit an der Ausbildung von Berufs-schullehrern in Thüringen beteiligt.

Formatiert: Schriftart: 11 pt, Fett

Formatiert: Standard, Links, Abstand Vor: 18 pt, Nach: 6 pt, Zeilenabstand: Mehrere 1,2 ze

Formatiert: Schriftart: 11 pt

Formatiert: Schriftart: 11 pt

Formatiert: Schriftart: 11 pt

Formatiert: Schriftart: 11 pt

Formatiert: Schriftart: 11 pt

Formatiert: Schriftart: 11 pt

Formatiert: Schriftart: 11 pt

Formatiert: Schriftart: 11 pt

Formatiert: Schriftart: 11 pt

Formatiert: Abstand Nach: 6 pt, Zeilenabstand: Mehrere 1,2 ze

Formatiert: Schriftart: 11 pt

Formatiert: Schriftart: 11 pt

Formatiert: Schriftart: 11 pt

Formatiert: Schriftart: 11 pt

Formatiert: Schriftart: 11 pt

Formatiert: Schriftart: 11 pt

Formatiert: Schriftart: 11 pt

Formatiert: Schriftart: 11 pt

Formatiert: Schriftart: 11 pt

Formatiert: Schriftart: 11 pt

Formatiert: Abstand Nach: 6 pt, Zeilenabstand: Mehrere 1,2 ze

Formatiert: Schriftart: 11 pt

Formatiert: Schriftart: 11 pt

Formatiert: Schriftart: 11 pt

Formatiert: Schriftart: 11 pt

~~2. Die Evangelische Fachschule für Diakonie und Sozialpädagogik "Johannes Falk" — Ernst-Thälmannstr. 90~~

~~Die evangelische Fachschule für Diakonie und Sozialpädagogik "Johannes Falk" in Eisenach ist staatlich anerkannt. Damit erhalten alle erworbenen Abschlüsse eine bundes- und europaweite Anerkennung, ihren Standort hat sie in der Ernst-Thälmann-Straße 90, Ausgebildet werden Sozialassistenten Erzieher, Heilpädagogen, Heilerziehungs- und Altenpfleger sowie die Zusatzqualifikation zum Diakon.~~

Formatiert: Absatz-Standardschriftart, Schriftart: 11 pt

Formatiert: Abstand Nach: 6 pt, Zeilenabstand: Mehrere 1,2 ze

Formatiert: Schriftart: 11 pt

Formatiert: Schriftart: 11 pt

Formatiert: Schriftart: 11 pt

Formatiert: Schriftart: 11 pt

Formatiert: Schriftart: 11 pt

Formatiert: Schriftart: 11 pt

~~3. Die Krankenpflegeschule am St. Georg Klinikum Eisenach~~

~~Das St. Georg Klinikum bietet jungen Menschen die Möglichkeit, das tägliche Handeln in der Gesundheits- und Krankenpflege fachgerecht zu erlernen.~~

Formatiert: Absatz-Standardschriftart, Schriftart: 11 pt

Formatiert: Abstand Nach: 6 pt, Zeilenabstand: Mehrere 1,2 ze

Formatiert: Schriftart: 11 pt

Formatiert: Schriftart: 11 pt

~~weitere Weitere Bildungseinrichtungen~~

~~Die Berufsakademie Thüringen, Staatliche Studienakademie Eisenach Am Wartenberg 2~~

~~Im Januar 1999 begann die Berufsakademie Thüringen als wissenschaftliche Einrichtung des Freistaates Thüringen mit Unterstützung der drei thüringischen Industrie- und Handelskammern an den Standorten Eisenach und Gera ihren Lehrbetrieb.~~

~~Die Staatliche Studienakademie Eisenach befindet sich Am Wartenberg 2. Ausbildung an Berufsakademien ist eine duale Ausbildung, Staat und Unternehmen übernehmen in gleicher Weise Verantwortung. Dieses Zusammenwirken bietet Gewähr für eine praxisnahe und zugleich den jeweils aktuellen Anforderungen entsprechende Ausbildung der Studenten. Als Studienrichtungen werden Informatik, Ingenieurwesen und Wirtschaft angeboten.~~

Formatiert: Standard, Links, Abstand Vor: 6 pt, Nach: 6 pt, Zeilenabstand: Mehrere 1,2 ze

Formatiert: Schriftart: 11 pt, Fett

Formatiert: Absatz-Standardschriftart, Schriftart: 11 pt

Formatiert: Schriftart: 11 pt

Formatiert: Schriftart: 11 pt

Formatiert: Schriftart: 11 pt

~~Die Berufsakademie ist eine Einrichtung des tertiären Bildungsbereiches außerhalb der Hochschulen. Die Staatlichen Abschlüsse sind fachlich einzustufen wie Fachhochschulabschlüsse.~~

Formatiert: Abstand Nach: 6 pt, Zeilenabstand: Mehrere 1,2 ze

Formatiert: Schriftart: 11 pt

Formatiert: Schriftart: 11 pt

Formatiert: Schriftart: 11 pt

~~Musikschule "Johann Sebastian Bach", Kurstraße 1~~

~~Ein wichtiger Bestandteil des Bildungsangebotes der Stadt Eisenach ist die Musikschule "Johann Sebastian Bach" an der Kurstraße 1. Sie hat die Aufgabe, ihre Schüler an die Musik heranzuführen, ihre Begabung frühzeitig zu erkennen, sie individuell zu fördern und bei entsprechender Begabung ihnen gegebenenfalls eine studienvorbereitende Ausbildung zu erteilen.~~

Formatiert: Schriftart: 11 pt

Formatiert: Abstand Nach: 6 pt, Zeilenabstand: Mehrere 1,2 ze

Formatiert: Schriftart: 11 pt

Formatiert: Schriftart: 11 pt

~~Am 1. Juli 1953 wurde die Volkshochschule (VHS) Eisenach gegründet. Heute besuchen knapp 900 Schülerinnen und Schüler die Schule.~~

Formatiert: Schriftart: 11 pt

Formatiert: Schriftart: 11 pt

~~Volkshochschule, Die VHS in der Schmelzerstraße 19~~

~~Die Volkshochschule (VHS) ist ein kommunales Weiterbildungszentrum, das allen Bevölkerungsschichten Einwohnern Eisenachs zur Verfügung steht.~~

~~Die VHS veranstaltet Es werden Kurse in vielen Bereichen angeboten. Neben typischen Ausbildungsangeboten (z. B. Schulabschlüsse, Sprachen, EDV) werden Seminare zu den~~

Formatiert: Schriftart: 11 pt

Formatiert: Schriftart: 11 pt

Formatiert: Schriftart: 11 pt

Formatiert: Abstand Nach: 6 pt, Zeilenabstand: Mehrere 1,2 ze

Formatiert: Schriftart: 11 pt

Formatiert: Schriftart: 11 pt

Themen Politik und Gesellschaft, im kreativen und sportlichen Bereich und zu speziellen Einzelthemen initiiert.

Neben den aufgeführten Schulen gibt es in Eisenach **nochweiterhin** verschiedene Bildungseinrichtungen privater Träger.

- Formatiert: Schriftart: 11 pt
- Formatiert: Schriftart: 11 pt
- Formatiert: Abstand Nach: 6 pt, Zeilenabstand: Mehrere 1,2 ze
- Formatiert: Schriftart: 11 pt
- Formatiert: Schriftart: 11 pt

3.2.3 Sozialen Zwecken dienende Gebäude und Einrichtungen

Kindertagesstätten (KITA)

Die Stadt Eisenach als Träger der öffentlichen Jugendhilfe hat die Gesamtverantwortung einschließlich der Planungsverantwortung für die Kinderbetreuungseinrichtungen. Innerhalb der Jugendhilfeplanung wird dementsprechend jährlich die Teilplanung Kindertageseinrichtungen/ und Tagespflege erstellt. Die Aussagen in diesem Abschnitt beziehen sich im Wesentlichen auf diesen **KITAKita**-Bedarfsplan.

- Formatiert: Schriftart: 11 pt, Fett
- Formatiert: Schriftart: 11 pt, Fett
- Formatiert: Standard, Abstand Vor: 6 pt, Nach: 6 pt, Zeilenabstand: Mehrere 1,2 ze
- Formatiert: Schriftart: 11 pt
- Formatiert: Abstand Nach: 6 pt, Zeilenabstand: Mehrere 1,2 ze
- Formatiert: Schriftart: 11 pt
- Formatiert: Schriftart: 11 pt
- Formatiert: Schriftart: 11 pt
- Formatiert: Schriftart: 11 pt
- Formatiert: Schriftart: 11 pt
- Formatiert: Schriftart: 11 pt

In Thüringen hat ein Kind vom vollendeten zweiten Lebensjahr bis zum Schuleintritt einen Anspruch auf den Besuch einer Tageseinrichtung. Für Kinder unter zwei Jahren und für Schulkinder ist ein bedarfsgerechtes Angebot vorzuhalten.

Tabelle 21 Kindertagesstätten im Jahr 2013

	Anschrift	Rahmenkapazität	Platzangebot	behinderte Kinder	unter 2 Jahren	Hortbetreu.
Städtische Einrichtungen						
„Spatzennest“	Schlachthofstr. 2	120	120			
„Kindertraum“	Schützenstr. 29	56	56			
„Zwergenland“ Hötzelroda	Eisen- Str. 55	34	26			
Einrichtungen freier Träger						
„Kinder-Arche Barfuß“	Barfüßerstr. 4,	120	102			
„Kinder-Arche“ Süd	Philosophenw. 7	85	85			
„Kinder-Arche“ Nord	Mosewaldstr. 9	190	190	12	16	
„Spielkiste“	Stedtfelder Str.33	204	198		16	
„Münze“	An der Münze 4/5	70	64	16		
Kinderhaus „Hedwig von Eichel“	Altstadtstraße 83	130	125			30
Neuenhof	Auf dem Ufer 3	45	43		6	
„Haus Sonnenschein“	Am Amrichen-Rasen	207	204		45	
„Regenbogenhaus“	Rot-Kreuz-Weg 2	204	204		48	
„Zwergenland“ Stockhausen	Zum Wehr 15	58	56			
„Villa Kunterbunt“	Schwalbenweg 6	60	57			
„Dreiklang“	Am Gebräun 27	80	80			
„Haus der kleinen Freunde“	R.-Breitscheid-Str. 7a	65	68	18		
„Pustebblume“ Stregda	Kanalstr. 19-21	60	60		4	
„Wurzelkinder“	Eichrodter Weg 1	54	54			
„Kinder-Arche“ Mariental	Mariental 9	45	45		45	

„Nikolaikrippe“	Schillerstraße 6	45	45		45	
Summe 20 Einrichtungen von zwei J. bis zum Schulantritt		1.929	1.879	46	225	30

Quelle: Jugendhilfeplanung, Teilplanung Kindertageseinrichtungen/Tagespflege 2013/2014, Stadtverwaltung Eisenach, Abt. Kindertagesstätten des Jugendamtes

~~Die Gesamtkapazität beträgt sehen 1.929 Plätze, davon werden für 225 in insgesamt 20 Einrichtungen zur Verfügung, von denen 225 für Kinder unter zwei Jahren in Krippen bzw. altersgemischten Gruppen Plätze angeboten werden (siehe Tab. 21 auf der folgenden Seite). Zusätzlich werden für Kinder unter 2zwei Jahren 11elf Tagespflegeplätze vorgehalten. Damit kann, womit der Rechtsanspruch wie gesetzlich vorgeschrieben erfüllt werden wird. Bei den jährlichen Planungen kann diese Zahl abweichen, da die Kapazität in einzelne Altersgruppen aufgeteilt ist. Ändern sich bei der Belegung die Altersstrukturen, kann die hier angegebene Kapazität differieren. Für die Belange des Flächennutzungsplans ist dies nicht von Bedeutung.~~

~~In den Kindereinrichtungen werden 46 behinderte oder von Behinderung bedrohte Kinder betreut. Weitere Betreuungsmöglichkeiten für Kinder mit Förderbedarf bietet die schulvorbereitende Einrichtung im Förderzentrum in der Ziegeleistraße. Damit ist der Bedarf abgedeckt.~~

~~Zudem stehen 30 Plätze für Hortkinder zur Verfügung. Der übrige Bedarf an Hortbetreuung wird über die Schulen abgedeckt.~~

Formatiert: Schriftart: 11 pt

Formatiert: Schriftart: 11 pt

Formatiert: Schriftart: 11 pt

Formatiert: Schriftart: 11 pt

Formatiert: Schriftart: 11 pt

Formatiert: Schriftart: 11 pt

Formatiert: Schriftart: 11 pt

Formatiert: Abstand Nach: 6 pt,
Zeilenabstand: Mehrere 1,2 ze

Formatiert: Schriftart: 11 pt

Formatiert: Schriftart: 11 pt

Formatiert: Abstand Nach: 6 pt,
Zeilenabstand: Mehrere 1,2 ze

Formatiert: Schriftart: 11 pt

Formatiert: Schriftart: 11 pt

Formatiert: Schriftart: 11 pt

Formatiert: Abstand Nach: 6 pt,
Zeilenabstand: Mehrere 1,2 ze

Tab. 21: Kindertagesstätten

	<u>Rahmenkapazität</u>	<u>Platzangebot</u>	<u>behinderte Kinder</u>	<u>unter zwei Jahren</u>	<u>Hortbetreuung</u>
Städtische Einrichtungen					
<u>Spatzennest, Schlachthofstraße 2</u>	<u>120</u>	<u>120</u>	-	-	-
<u>Kindertraum, Schützenstraße 29</u>	<u>56</u>	<u>56</u>	-	-	-
<u>Zwergenland, Eisenacher Straße 55, Hötzelroda</u>	<u>34</u>	<u>26</u>	-	-	-
Einrichtungen freier Träger					
<u>Kinder-Arche Barfuß, Barfüßerstraße 4</u>	<u>120</u>	<u>102</u>	-	-	-
<u>Kinder-Arche Süd, Philosophenweg 7</u>	<u>85</u>	<u>85</u>	-	-	-
<u>Kinder-Arche Nord, Mosewaldstraße 9</u>	<u>190</u>	<u>190</u>	<u>12</u>	<u>16</u>	-
<u>Spielkiste, Stedtfelder Straße 33</u>	<u>204</u>	<u>198</u>	-	<u>16</u>	-
<u>Münze, An der Münze 4/5</u>	<u>70</u>	<u>64</u>	<u>16</u>	-	-
<u>Kinderhaus Hedwig von Eichel, Altstadtstraße 83</u>	<u>130</u>	<u>125</u>	-	-	<u>30</u>
<u>Neuenhof, Auf dem Ufer 3</u>	<u>45</u>	<u>43</u>	-	<u>6</u>	-
<u>Haus Sonnenschein, Am Amrichen Rasen</u>	<u>207</u>	<u>204</u>	-	<u>45</u>	-
<u>Regenbogenhaus, Rot-Kreuz-Weg 2</u>	<u>201</u>	<u>201</u>	-	<u>48</u>	-
<u>Zwergenland Stockhausen, Zum Wehr 15</u>	<u>58</u>	<u>56</u>	-	-	-
<u>Villa Kunterbunt, Schwalbenweg 6</u>	<u>60</u>	<u>57</u>	-	-	-
<u>Dreiklang, Am Gebräun 27</u>	<u>80</u>	<u>80</u>	-	-	-
<u>Haus der kleinen Freunde, R.-Breitscheid-Str. 7a</u>	<u>65</u>	<u>68</u>	<u>18</u>	-	-
<u>Pustebblume, Kanalstraße 19-21, Stregda</u>	<u>60</u>	<u>60</u>	-	<u>4</u>	-
<u>Wurzelkinder, Eichrodter Weg 1</u>	<u>54</u>	<u>54</u>	-	-	-
<u>Kinder-Arche Mariental, Mariental 9</u>	<u>45</u>	<u>45</u>	-	<u>45</u>	-
<u>Nikolaikrippe, Schillerstraße 6</u>	<u>45</u>	<u>45</u>	-	<u>45</u>	-
Summe	<u>1.929</u>	<u>1.879</u>	<u>46</u>	<u>225</u>	<u>30</u>
<u>Stand 2013</u>					
<u>Quelle: Jugendhilfeplanung, Teilplanung Kindertageseinrichtungen/Tagespflege 2013/2014, Stadtverwaltung Eisenach, Abteilung Kindertagesstätten des Jugendamtes</u>					

Planungsziele zu Kindertagesstätten

Formatiert: Absatz-Standardschriftart, Schriftart: 11 pt, Fett

Formatiert: Abstand Vor: 18 pt, Nach: 6 pt, Zeilenabstand: Mehrere 1,2 ze

Bei Berücksichtigung der allgemeinen Bevölkerungsentwicklung, insbesondere dem Rückgang des rückläufigen Anteils der „arbeitenden“ Bevölkerung (zusätzliche Bevölkerungsgruppe im arbeitsfähigen Alter und in der Folge entstehender erhöhter Fachkräftebedarf), wird die Vereinbarkeit von Familie und Arbeitsleben perspektivisch nach wie vor eine große Rolle spielen und dies. Dies impliziert einen relativ hohen Bedarf an öffentlicher bzw. außerfamiliärer Kinderbetreuung.

Die 12. Koordinierte Bevölkerungsvorausberechnung prognostiziert von 2010 bis 2030 einen Rückgang der bis Zweijährigen um 134 Kinder und der Zwei- bis Sechsjährigen um 210 Kinder. Die Rückgänge könnten über Kapazitätsverschiebungen innerhalb der 20 Kindertagesstätten in Eisenach kompensiert werden.

Sollten aber Umnutzungen der vorhandenen Einrichtungen notwendig sein, wären auch die Integration von Hortkindern oder Kindertreffs in Kindertagesstätten denkbar. Eine weitere Alternative wäre die Profilierung von Kindertagesstätten zu Familienzentren.

Solche Zentren sollen die Erziehungskompetenz der Eltern stärken sowie die Vereinbarkeit von Familie und Beruf verbessern. Als Zentrum eines Netzwerks verschiedener familien- und kinderunterstützender Angebote bieten Familienzentren den Eltern und ihren Kindern frühe Beratung, Information und Hilfe in allen Lebensphasen.

Jugendeinrichtungen

Die Der Stadt Eisenach als örtlicher öffentlicher Träger der Jugendhilfe hat obliegt die Gesamtverantwortung für die Kinder- und Jugendhilfe einschließlich der Planungsverpflichtung für die zukünftige Entwicklung.

Der Bedarf an Einrichtungen, Diensten und Veranstaltungen für den Bereich der Jugendarbeit wird in einem besonderen Jugendförderplan ausgewiesen. Dieser Plan wird jährlich neu erstellt bzw. und ergänzt. Die Aussagen in diesem Abschnitt beziehen sich im Wesentlichen auf diesen Bedarfsplan.

Die Bevölkerungsstruktur der jungen Menschen in der Stadt Eisenach hat sich wie folgt entwickelt:

Tabelle 22 Tab. 22: Bevölkerungsstruktur Jungerjunger Menschen in Eisenach

31.12. Altersgruppe	2008	2009	2010	2011	2012	2013
0- unter 2 Jahre	696	688	717	670	665	674
2- bis unter 7 Jahre	1.707	1.716	1.727	1.729	1.744	1.718
7- bis unter 11 Jahre	1.222	1.290	1.311	1.300	1.321	1.330

- Formatiert ... [1896]
- Formatiert ... [1897]
- Formatiert ... [1898]
- Formatiert ... [1899]
- Formatiert ... [1900]
- Formatiert ... [1901]
- Formatiert ... [1902]
- Formatiert ... [1903]
- Formatiert ... [1904]
- Formatiert ... [1905]
- Formatiert ... [1906]
- Formatiert ... [1907]
- Formatiert ... [1908]
- Formatiert ... [1909]
- Formatiert ... [1910]
- Formatiert ... [1911]
- Formatiert ... [1912]
- Formatiert ... [1913]
- Formatiert ... [1914]
- Formatiert ... [1915]
- Formatiert ... [1916]
- Formatierte Tabelle ... [1917]
- Formatiert ... [1918]
- Formatiert ... [1919]
- Formatiert ... [1921]
- Formatiert ... [1922]
- Formatiert ... [1923]
- Formatiert ... [1920]
- Formatiert ... [1924]
- Formatiert ... [1925]
- Formatiert ... [1926]
- Formatiert ... [1927]
- Formatiert ... [1928]
- Formatiert ... [1929]
- Formatiert ... [1932]
- Formatiert ... [1933]
- Formatiert ... [1934]
- Formatiert ... [1935]
- Formatiert ... [1930]
- Formatiert ... [1931]
- Formatiert ... [1936]
- Formatiert ... [1937]
- Formatiert ... [1938]
- Formatiert ... [1939]
- Formatiert ... [1940]
- Formatiert ... [1941]
- Formatiert ... [1943]
- Formatiert ... [1944]
- Formatiert ... [1945]
- Formatiert ... [1946]
- Formatiert ... [1947]
- Formatiert ... [1942]

11- bis unter 14 Jahre	790	844	875	918	956	990
14- unter 18 bis unter 18 Jahre	1.067	1.012	1.009	1.088	1.127	1.156
18- bis unter 21 Jahre	1.483	1.244	1.071	873	857	804
Summe	6.965	6.794	6.710	6.578	6.670	6.672
% Gesamtanteil an der Gesamtbevölkerung	16,4 %	16,1%	15,9 %	15,7%	15,9%	16,0%

Stichtag jeweils zum 31.12. eines Jahres

Quelle: Bürgerbüro Stadt Eisenach, Amt Jugendamt

Quelle: Bürgerbüro Stadt Eisenach, Amt 54

Der Altersbereich der 0 bis unter 21 Jährigen stellt erfahrungsgemäß die relevanteste Nutzergruppe von Angeboten der Kinder- und Jugendhilfe. Am 31.12.2013 betrug ihr Anteil an der Gesamtbevölkerung von Eisenach durchschnittlich 16 %. Gegenüber 2004 ist ein Rückgang um 1,6% zu verzeichnen. Dies entspricht dem grundsätzlichen Trend der Verschiebung der Alterszusammensetzung der Eisenacher Bevölkerung. (vergleiche Aussagen unter 2.6),

(vergleiche Aussagen unter 2.6)-

Mit dem Stand vom 31.12. Ende des Jahres 2013 gab es in der Stadt Eisenach insgesamt

- 9neun offene, städtische Kinder- und Jugendeinrichtungen, davon 4vier in städtischer und 4vier in freier Trägerschaft,
- 14elf programmatisch ausgerichtete Projekte und Einrichtungen freier Träger, die Kinder- und Jugendarbeit anbieten,
- 6sechs Schulen mit außerschulischen Angeboten der Jugendarbeit,
- Schulbezogenes schulbezogene Jugendsozialarbeit an einer Gemeinschaftsschule/ bzw. Grundschule, drei Regelschulen, 4vier Grundschulen und dem staatlichen Förderzentrum; von den Projekten befinden sich drei in städtischer und 6sechs in freier Trägerschaft,
- das Jugendamt der Stadtverwaltung und
- die Kinderbürgermeisterin als anwaltschaftliche Beteiligungsform,

die in einem elementaren Sinne und nicht nur ausnahmsweise der Kinder- und Jugendförderung zuzuordnen sind.

Formatiert ... [1948]

Formatiert ... [1953]

Formatiert ... [1957]

Formatiert ... [1949]

Formatiert ... [1950]

Formatiert ... [1951]

Formatiert ... [1952]

Formatiert ... [1954]

Formatiert ... [1956]

Formatiert ... [1955]

Formatiert ... [1963]

Formatiert ... [1964]

Formatiert ... [1965]

Formatiert ... [1966]

Formatiert ... [1958]

Formatiert ... [1960]

Formatiert ... [1961]

Formatiert ... [1962]

Formatiert ... [1959]

Formatiert ... [1967]

Formatiert ... [1968]

Formatiert ... [1969]

Formatiert ... [1970]

Formatiert ... [1971]

Formatiert ... [1972]

Formatiert ... [1973]

Formatiert ... [1974]

Formatiert ... [1975]

Formatiert ... [1976]

Formatiert ... [1977]

Formatiert ... [1979]

Formatiert ... [1980]

Formatiert ... [1981]

Formatiert ... [1982]

Formatiert ... [1983]

Formatiert ... [1984]

Formatiert ... [1985]

Formatiert ... [1978]

Formatiert ... [1986]

Formatiert ... [1988]

Formatiert ... [1989]

Formatiert ... [1990]

Formatiert ... [1991]

Formatiert ... [1992]

Formatiert ... [1993]

Formatiert ... [1994]

Formatiert ... [1987]

Formatiert ... [1995]

Formatiert ... [1996]

Formatiert ... [1997]

Formatiert ... [1998]

Formatiert ... [1999]

Formatiert ... [2000]

Formatiert ... [2001]

Formatiert ... [2002]

Formatiert ... [2003]

Formatiert ... [2004]

Formatiert ... [2005]

Formatiert ... [2006]

Formatiert ... [2007]

Formatiert ... [2008]

Tabelle 23 Tab. 23: Jugendeinrichtungen der Stadt Eisenach

Einrichtung	Adresse	Träger
Häuser der offenen Tür		
Kinder- und Jugendzentrum „Alte Posthaltere“	Georgenstraße 52	Stadt Eisenach
Zentrum für Kinder- und Jugendarbeit „Nordlicht“	Stregdaer Allee 52	Diako Kinder- und Jugendhilfe gGmbH
Jugendhaus „Eastend“	Gothaer Straße 125	AWO Landesverband Thüringen e.V.
Kinder- und Jugendhaus des CVJM	Hinter der Mauer 03	CVJM Eisenach e.V.
Offene Kinder- und Jugendtreffs / Jugendzimmer		
Jugendtreff „Westside“	Stedtfelder Straße 33	Stadt Eisenach
Jugendtreff Stedtfeld	Denkmalplatz 12	Stadt Eisenach
Jugendtreff Madelungen	Am Eichelberg 11	Diako Kinder- und Jugendhilfe gGmbH
Jugendtreff Stregda	Am Sportplatz	Diako Kinder- und Jugendhilfe gGmbH
Kindertreff Eisenach Nord	Am Gebräun 1 d	Stadt Eisenach
Programmatisch bestimmte örtliche Einrichtungen und Projekte		
Jugendraum Katholische der Katholischen Jugend St. Elisabeth	Sophienstraße 8	Katholische Pfarramt
Räume der Evangelischen Jugend	Pfarrberg 4/6 Paul-Gerhardt-Kirche Graf-Keller-Straße 5; Johanniskirche, Am Gebräun	Ev.-Luth. Kirchengemeinde
Kreissportjugend	Am Sportpark 1	Kreissportbund
NaturFreunde Deutschland	Vereinshaus	NaturFreunde Deutschland
Ortsgruppe Eisenach e. V.	Karolinenstraße 77b	Land/Deutschland, Ortsgruppe EA Eisenach
Stadtjugend Eisenach e. V.	Georgenstraße 52	Stadtjugend Eisenach e. V.
Treff 3 – Integrativer Treff	Schmelzerstraße 3	Diakonieverbund Eisenach GmbH
Verkehrswacht	Georgenstraße 52	Verkehrswacht
Wartburgensemble Eisenach e. V.	Tiefenbacher Allee 15	Wartburgensemble Eisenach e.V.
Tierheim Eisenach	Trenkelhof 2	Tierschutzverein Eisenach e.V.
Theaterpädagogisches Zentrum	Goldschmiedenstraße 12	Stadtjugendring Eisenach e.V.
AUDIMAX Audimax e.V.	Marienstraße 57	Audimax e.V.

Quelle: Stadtverwaltung Eisenach, Jugendamt, 2014

Quelle: Stadtverwaltung Eisenach, Jugendamt, 2014

Formatiert ... [2009]

Formatiert ... [2010]

Formatierte Tabelle ... [2011]

Formatiert ... [2012]

Formatiert ... [2013]

Formatiert ... [2014]

Formatiert ... [2015]

Formatiert ... [2016]

Formatiert ... [2017]

Formatiert ... [2018]

Formatiert ... [2021]

Formatiert ... [2019]

Formatiert ... [2020]

Formatiert ... [2022]

Formatiert ... [2023]

Formatiert ... [2024]

Formatiert ... [2025]

Formatiert ... [2026]

Formatiert ... [2027]

Formatiert ... [2028]

Formatiert ... [2029]

Formatiert ... [2030]

Formatiert ... [2031]

Formatiert ... [2032]

Formatiert ... [2033]

Formatiert ... [2034]

Formatiert ... [2035]

Formatiert ... [2036]

Formatiert ... [2037]

Formatiert ... [2038]

Formatiert ... [2039]

Formatiert ... [2040]

Formatiert ... [2041]

Formatiert ... [2042]

Formatiert ... [2043]

Formatiert ... [2044]

Formatiert ... [2045]

Formatiert ... [2046]

Formatiert ... [2050]

Formatiert ... [2051]

Formatiert ... [2052]

Formatiert ... [2047]

Formatiert ... [2048]

Formatiert ... [2049]

Formatiert ... [2053]

Formatiert ... [2054]

Formatiert ... [2055]

Formatiert ... [2056]

Formatiert ... [2058]

Formatiert ... [2059]

Formatiert ... [2061]

Formatiert ... [2057]

Formatiert ... [2060]

Formatiert ... [2062]

Formatiert ... [2063]

Formatiert ... [2064]

Formatiert ... [2065]

Formatiert ... [2066]

Formatiert ... [2067]

Formatiert ... [2068]

Formatiert ... [2069]

Die unter „Häuser der offenen Tür“ aufgeführten Einrichtungen werden im FNP ausgewiesen. Die weiterhin genannten Einrichtungen erfüllen wesentliche soziale Funktionen für die Darstellung im FNP haben diese Einrichtungen aber keine Bedeutung, da sie in der Regel in andere Nutzungen/Einrichtungen integriert sind und ständig den sozialen Anforderungen angepasst werden müssen.

- Formatiert: Schriftart: 11 pt
- Formatiert: Abstand Vor: 18 pt, Nach: 6 pt, Zeilenabstand: Mehrere 1,2 ze
- Formatiert: Schriftart: 11 pt
- Formatiert: Schriftart: 11 pt

Die Altersgruppen der 10- unter 16 Jährigen und der 16- unter 20 Jährigen bilden dabei, mit leichten Altersdifferenzierungen, die Hauptziel- und Nutzergruppen in den Bereichen der Kinder- und Jugendarbeit, der Jugendsozialarbeit und des Kinder- und Jugendschutzes.

- Formatiert: Schriftart: 11 pt
- Formatiert: Abstand Nach: 6 pt, Zeilenabstand: Mehrere 1,2 ze

Rein quantitativ kann Eisenach auf eine relativ hohe Bedarfsdeckung im Bereich der Einrichtungen und Maßnahmen der Kinder- und Jugendhilfe zurückgreifen. Das heißt aber nicht, dass die Qualität der angebotenen Einrichtungen und Maßnahmen in jedem Falle ausreichend und statisch ist.

- Formatiert: Schriftart: 11 pt
- Formatiert: Schriftart: 11 pt
- Formatiert: Schriftart: 11 pt
- Formatiert: Abstand Nach: 6 pt, Zeilenabstand: Mehrere 1,2 ze

Planung zu Jugendeinrichtungen

Die in der 4.2.13. Koordinierten Bevölkerungsvorausberechnung des Thüringer Landesamtes für Statistik prognostizierten Daten ermöglichen, den allgemeinen Trend der demografischen Entwicklung darzustellen.

- Formatiert: Schriftart: 11 pt
- Formatiert: Schriftart: 11 pt
- Formatiert: Schriftart: 11 pt
- Formatiert: Schriftart: 11 pt
- Formatiert: Absatz-Standardschriftart, Schriftart: 11 pt, Fett
- Formatiert: Abstand Vor: 6 pt, Nach: 6 pt, Zeilenabstand: Mehrere 1,2 ze

Tabelle 24 Bevölkerungsvorausberechnung

	2010*	%	2020	%	2030	%
0- unter 6	2.090	4,9	1.947	4,7	1.758	4,3
6- unter 16	2.998	7,0	3.618	8,7	3.390	8,3
16- unter 20	1.043	2,4	1.350	3,3	1.481	3,6
gesamt unter 20	6.131		6.915		6.629	
Gesamteinwohner	42.750	14,3	41.526	16,7	40.655	16,2

Quelle: Thüringer Landesamt für Statistik, 12. Bevölkerungsvorausberechnung, 2009 und 2010* amtliche Bevölkerungsstatistik

Nach dieser Prognose erhöht sich die Gesamtzahl der Kinder und Jugendlichen unter 20 Jahren bis 2020/2025 etwas und fällt dann bleibt bis 2030 wieder leicht ab-2035 auf einem etwa gleich bleibenden Niveau – sowohl die absolute Zahl als auch den prozentualen Anteil an der Bevölkerung Eisenachs betreffend (siehe Tab. 6 in Kap. 2.6.4).

- Formatiert: Abstand Nach: 6 pt, Zeilenabstand: Mehrere 1,2 ze
- Formatiert: Schriftart: 11 pt
- Formatiert: Schriftart: 11 pt
- Formatiert: Schriftart: 11 pt
- Formatiert: Schriftart: 11 pt

Die Arbeitsfelder der Kinder- und Jugendhilfe müssen diese Entwicklungen berücksichtigen. Im Bereich der Kindertageseinrichtungen (unter 6 Jährige) gibt es einen gesetzlichen Rechtsanspruch auf einen Betreuungsplatz, so dass sich demografische Entwicklungen unmittelbar auf die zur Verfügung zu stellenden Plätze auswirken. Die Leistungsbereiche der Hilfen zur Erziehung, der Förderung der Erziehung in Familien und der Jugendförderung werden allerdings nicht nur von demografischen, sondern von weiteren bedarfsbestimmenden Faktoren beeinflusst.

- Formatiert: Schriftart: 11 pt
- Formatiert: Schriftart: 11 pt
- Formatiert: Schriftart: 11 pt
- Formatiert: Schriftart: 11 pt

Neben allgemeinen Bedingungsfaktoren sind im Bereich der Jugendförderung zusätzlich vor allem Entwicklungen bei Gefährdungsfaktoren, Entwicklungen bei den Nutzergruppen von Einrichtungen und Projekten (Veränderungen in der Sozialstruktur und ein damit verbundener hoher Bedarf an öffentlich organisierten Freizeitangeboten), die Spezifik der selektiven Inanspruchnahme (nicht alle Kinder und Jugendlichen nutzen alle Angebote) und/ oder die gute Erreichbarkeit von Angeboten bedarfsbestimmend.

Formatiert: Schriftart: 11 pt

Formatiert: Schriftart: 11 pt

Strategisch muss deshalb die Gewährleistung der bisher aufgebauten Infrastruktur als Grundversorgungsstandard und inhaltlich eine Qualitätssicherung der vorhandenen Angebote angestrebt werden.

Formatiert: Schriftart: 11 pt

Formatiert: Abstand Nach: 6 pt, Zeilenabstand: Mehrere 1,2 ze

Formatiert: Schriftart: 11 pt

Formatiert: Schriftart: 11 pt

Formatiert: Schriftart: 11 pt, Fett

Einrichtungen für **SeniorenÄltere** und behinderte Menschen

Der steigende Anteil älterer und pflegebedürftiger Menschen wird einen Ausbau der **sozio-kulturellensozialen** Einrichtungen nach den speziellen Bedürfnissen dieser Bevölkerungsgruppe notwendig machen. Die Planungen und Projekte für diese Einrichtungen werden nach der jeweiligen Bedarfs- und Fördersituation meist von privaten und halböffentlichen Trägern umgesetzt.

Formatiert: Standard, Abstand Vor: 6 pt, Nach: 6 pt, Zeilenabstand: Mehrere 1,2 ze

Formatiert: Schriftart: 11 pt, Fett

Formatiert: Schriftart: 11 pt

Formatiert: Abstand Nach: 6 pt, Zeilenabstand: Mehrere 1,2 ze

Formatiert: Schriftart: 11 pt

Formatiert: Schriftart: 11 pt

Formatiert: Schriftart: 11 pt

Formatiert: Abstand Nach: 2 pt, Zeilenabstand: Mehrere 1,2 ze

Zu den Gemeinbedarfseinrichtungen, die für **SeniorenÄltere** und behinderte Menschen angeboten werden, gehören ~~u. a. unter anderem~~;

- geschütztes Wohnen in Heimen
- betreutes Wohnen in Wohngemeinschaften
- Arbeit in einer Werkstatt für Behinderte
- integrative Einrichtungen zur Frühförderung und ambulanten Frühförderung
- Nachbarschaftszentren für die Hilfe zur Selbsthilfe

Formatiert: Schriftart: 11 pt
Formatiert: Schriftart: 11 pt
Formatiert: Schriftart: 11 pt
Formatiert: Schriftart: 11 pt
Formatiert: Einzug: Links: 0,5 cm, Hängend: 0,5 cm, Abstand Nach: 2 pt, Zeilenabstand: Mehrere 1,2 ze, Tabstopps: 0 cm, Links + 1 cm, Listentabstopp + Nicht an 0,5 cm + 1,6 cm

Die bedeutenden Standorte von Alten- und Pflegeheimen werden im FNP als Gemeinbedarfsfläche oder ~~symbol~~ "Soziale Einrichtung" dargestellt:

- DRK Seniorenheim „Justusstift“, Rot-Kreuz-Weg 1
- DRK Pflegeheim „Haus Fischerstadt“, Karl-Marx-Straße 2
- Caritas-Altenpflegeheim „Elisabethenruhe“, Mariental 21/23
- Alten- und Pflegeheim „St. Annen“, Georgenstraße 64
- ASB „Haus am Alten See“, Stregda Kanalstraße 19
- Seniorenzentrum „Georgenhof“ GmbH, Am Schleierborn 9
- „Haus Felseneck“, Fritz-Koch-Straße 11
- Diakonissenhaus-Stiftung „Haus Wartburgblick“, Am Michelsbach 12
- Altenpflegeheim „Haus Clemens“, Clemensstraße 27
- AZURIT Seniorenzentrum Eisenach, Clemensstraße 31 - 33

Formatiert: Schriftart: 11 pt
Formatiert: Abstand Nach: 2 pt, Zeilenabstand: Mehrere 1,2 ze
Formatiert: Schriftart: 11 pt
Formatiert: Schriftart: 11 pt
Formatiert: Schriftart: 11 pt
Formatiert: ... [2077]

Weitere Einrichtungen anderer Träger befinden sind im Stadtgebiet innerhalb der Wohnstrukturen. Für die Darstellung im FNP haben diese Einrichtungen aber keine Bedeutung.

Formatiert: Schriftart: 11 pt
Formatiert: ... [2078]
Formatiert: Schriftart: 11 pt
Formatiert: Schriftart: 11 pt
Formatiert: ... [2079]
Formatiert: ... [2080]
Formatiert: ... [2081]
Formatiert: ... [2082]
Formatiert: ... [2083]
Formatiert: Schriftart: 11 pt

Planung zu den Einrichtungen

Die aktuelle und prognostizierte Bevölkerungsentwicklung zeigt (~~Verg. Tabelle 5 vgl. Tab. 6~~), dass die Zahl der über 65jährigen und die der Hochbetagte weiter zunehmen wird. Der prozentuale Anteil an der Gesamtbevölkerung wird 2030 bei 31% liegen. Auch wenn viele der **SeniorenÄlteren** sich bis ins hohe Alter selbst versorgen können, wird mit der älter werdenden Gesellschaft die Zahl der pflegebedürftigen Menschen steigen.

Formatiert: ... [2084]
Formatiert: ... [2085]
Formatiert: ... [2086]
Formatiert: ... [2087]
Formatiert: ... [2088]
Formatiert: ... [2089]
Formatiert: ... [2090]
Formatiert: ... [2091]
Formatiert: ... [2092]
Formatiert: ... [2093]
Formatiert: ... [2094]

Es ist zu erwarten, ~~das dass~~ in den nächsten Jahren durch verschiedene Träger ~~freie oder private~~ weitere Altenpflegeheime gebaut werden. Heime sollten in das Stadtgefüge integriert werden, sie sind innerhalb von Wohnbauflächen und **gemischtenGemischten** Bauflächen allgemein zulässig. Es ist somit nicht notwendig, dafür entsprechende Entwicklungsflächen im FNP auszuweisen.

Formatiert: Schriftart: 11 pt
Formatiert: Schriftart: 11 pt
Formatiert: Schriftart: 11 pt
Formatiert: Schriftart: 11 pt
Formatiert: Schriftart: 11 pt

3.2.4 Gesundheitlichen Zwecken dienende Gebäude und Einrichtungen

Als Fläche für den Gemeinbedarf ~~„Gesundheitliche Einrichtung“~~ und durch das entsprechende Symbol ~~„Gesundheitlichen Zwecken dienende Gebäude und Einrichtungen“~~ wird im FNP ~~folgende Einrichtung dargestellt:~~

~~- das Krankenhaus St. Georg Klinikum Eisenach, an der Mühlhäuser Straße 94-95 dargestellt.~~

Mit dem Krankenhausneubau des St. Georg ~~Klinikum Eisenach- Klinikums~~ im Norden der Kernstadt ist die Bevölkerung der Stadt und des Umlandes sehr gut versorgt: ~~Neben der Grund- und Regelversorgung wird teilweise auch ein überregionaler Versorgungsauftrag wahrgenommen. Das Klinikum betreibt 460 Planbetten, davon eine psychiatrische Tagesklinik mit 50 Plätzen, und versorgt jährlich 23.000 stationäre und mehr als 24.000 ambulante Patienten. Das St. Georg Klinikum Eisenach ist akademisches Lehrkrankenhaus des Universitätsklinikums Jena.~~

Darüber hinaus sind im Stadtgebiet Arztpraxen ~~fastnahezu~~ aller Fachrichtungen niedergelassen. Im FNP werden diese Einrichtungen nicht dargestellt.

3.2.5 Kulturellen Zwecken dienende Gebäude und Einrichtungen

Im Flächennutzungsplan werden mit dem Planzeichensymbol ~~„Kulturellen Zwecken dienende Gebäude und Einrichtungen“~~ folgende Objekte dargestellt:

- ~~- Wartburg~~
- ~~- Bachhaus Eisenach, Frauenplan 21-23~~
- ~~- Lutherhaus, Lutherplatz 8~~
- ~~- Stadtschloss, Markt 24, Thüringer Museum Eisenach und Stadtarchiv~~
- ~~- Predigerkirche, Predigerplatz 4~~
- ~~- Reutervilla, Reuterweg 2~~
- ~~- Landestheater Eisenach, Theaterplatz 4-7~~
- ~~- Museum „automobile welt eisenach“, Friedrich-Naumann-Straße 10~~
- ~~- Industriedenkmal „Alte Mälzerei“, Palmental 1~~
- ~~- Stadtbibliothek Hellgrevenhof, Georgenstraße 43-47~~
- ~~- Gedenkstätte Goldener Löwe, Marienstraße 57~~
- ~~- Wandelhalle, Karthausgarten und Teezimmer im Gärtnerhaus, Waisenstraße 2~~

Bestandssituation

- Formatiert: Schriftart: 11 pt
- Formatiert: Schriftart: 11 pt
- Formatiert: Schriftart: 11 pt
- Formatiert: Schriftart: 11 pt
- Formatiert: Standard, Abstand Nach: 6 pt, Zeilenabstand: Mehrere 1,2 ze
- Formatiert: Schriftart: 11 pt
- Formatiert: Schriftart: 11 pt
- Formatiert: Schriftart: 11 pt
- Formatiert: Schriftart: 11 pt
- Formatiert: Schriftart: 11 pt
- Formatiert: Schriftart: 11 pt
- Formatiert: Schriftart: 11 pt
- Formatiert: Schriftart: 11 pt
- Formatiert: Schriftart: 11 pt
- Formatiert: Schriftart: 11 pt
- Formatiert: Abstand Nach: 6 pt, Zeilenabstand: Mehrere 1,2 ze
- Formatiert: Schriftart: 11 pt
- Formatiert: Schriftart: 11 pt
- Formatiert: Abstand Nach: 2 pt, Zeilenabstand: Mehrere 1,2 ze
- Formatiert: Schriftart: 11 pt
- Formatiert: Einzug: Links: 0,5 cm, Hängend: 0,5 cm, Abstand Nach: 2 pt, Zeilenabstand: Mehrere 1,2 ze, Tabstopps: 0 cm, Links + 1 cm, Listentabstopp + Nicht an 0,5 cm + 1,6 cm
- Formatiert: Schriftart: 11 pt
- Formatiert: Schriftart: 11 pt
- Formatiert: Schriftart: 11 pt
- Formatiert: Schriftart: 11 pt
- Formatiert: Schriftart: 11 pt
- Formatiert: Schriftart: 11 pt
- Formatiert: Schriftart: 11 pt
- Formatiert: Schriftart: 11 pt, Fett
- Formatiert: Abstand Vor: 6 pt, Nach: 6 pt, Zeilenabstand: Mehrere 1,2 ze

Die Stadt am Fuße der Wartburg und der Wirkungsstätte Martin Luthers ist ein international bekanntes Ziel des Städtetourismus. Die touristischen Anziehungspunkte ~~der Stadt Eisenachs~~ stellen ein unverwechselbares Stück deutscher Kultur und Geschichte dar.

Formatiert: Schriftart: 11 pt

Die Vielzahl der vorhandenen Sehenswürdigkeiten bilden ~~u. a. unter anderem~~ das kulturelle und touristische Rückgrat Eisenachs und zeigen die vielfältigen kulturellen Möglichkeiten innerhalb der Stadt auf:

Formatiert: Schriftart: 11 pt

Formatiert: Schriftart: 11 pt

Formatiert: Abstand Nach: 6 pt,
Zeilenabstand: Mehrere 1,2 ze

Formatiert: Schriftart: 11 pt

Wartburg

Die im Jahre 1067 erbaute ~~Burg Wartburg~~ ist heute Bestandteil der Unesco-Weltkulturerbeliste und ein hochkarätiger Anziehungspunkt für Touristen und Kulturreisende aus der ganzen Welt, deren Zahl geht in die Hunderttausende. Bis 2021 dominieren die Themen „500 Jahre Reformation“ (2017) und „500 Jahre Bibelübersetzung“ (2021) die ~~Ausstellungs- und Veranstaltungsvorhaben der Wartburg~~.

Formatiert: Schriftart: 11 pt

Formatiert: Schriftart: 11 pt

Formatiert: Abstand Nach: 6 pt,
Zeilenabstand: Mehrere 1,2 ze

Formatiert: Schriftart: 11 pt

Formatiert: Schriftart: 11 pt

Bachhaus

Das Bachhaus stellt nach seiner modernen architektonischen Erweiterung ein einzigartiges Zeugnis des Wirkens der Musikerfamilie Bach dar und ist ~~im Besonderen~~ eine Begegnungsstätte mit dem ~~Lebenswerk des weltbekannten~~ Komponisten Johann Sebastian Bach, welcher 1685 in Eisenach geboren wurde.

Formatiert: Schriftart: 11 pt

Formatiert: Abstand Nach: 6 pt,
Zeilenabstand: Mehrere 1,2 ze

Formatiert: Schriftart: 11 pt

Formatiert: Schriftart: 11 pt

Formatiert: Schriftart: 11 pt

Lutherhaus

Das Lutherhaus ist eines der ältesten erhaltenen Fachwerkhäuser Eisenachs. Nach einer alten Überlieferung soll Martin Luther während seiner Eisenacher Schulzeit (1498 bis 1501) in diesem Haus gewohnt haben. Seit 1956 ist dieses Haus Luthergedenkstätte. ~~„Gegenwärtig wird der Gebäude saniert und baulich erweitert. Eine neue Exposition, „Ein 2015 fertig gestellter Anbau ermöglicht die in starkem Maße Erweiterung der Ausstellungsflächen, die unter anderem der historischen Bedeutung der Bibelübersetzung gewidmet sein wird, soll im Sommer 2015 eröffnet werden.“~~

Formatiert: Schriftart: 11 pt

Formatiert: Abstand Nach: 6 pt,
Zeilenabstand: Mehrere 1,2 ze

Formatiert: Schriftart: 11 pt

Formatiert: Schriftart: 11 pt

Formatiert: Schriftart: 11 pt

Thüringer Museum

Das Stadtschloss wurde in der zweiten Hälfte des 18. ~~Jahrhundert~~~~Jahrhunderts~~ erbaut und bildet derzeit – nach der teilweise fertiggestellten aufwendigen Sanierung in den zurückliegenden Jahren ~~und deren zukünftiger Fortführung~~ – das Hauptgebäude des Thüringer Museums. Dort sind die Sammlungsschwerpunkte Porzellan, Kunsthandwerk, Volkskunde sowie Malerei und Grafik beheimatet.

Denkmalensemble Predigerkirche / Luther-Gymnasium / Alter Friedhof

Bereits seit 1899 wird die ~~Kirche~~~~Predigerkirche~~ ~~erstmalig~~ als Ausstellungsraum genutzt. Nach erfolgter Teilsanierung dient ~~die Predigerkirche~~~~das Gebäude~~ seit 1994 wieder als Ausstellungsort für die „Mittelalterliche Kunst in Thüringen“ und wechselnden Sonderausstellungen. Die erhaltenen Klostergebäude, in denen sich ab 1544 die Lateinschule befand, werden heute durch das Luther-Gymnasium genutzt.

Reutervilla

Die Reutervilla bezeichnet das nach klassizistischem Vorbild erbaute Wohnhaus Fritz Reuters. Durch den Ankauf einer ~~von Nikolaus Oesterlein geschaffenen~~ Sammlung zum Komponisten Richard Wagner ~~am~~ Ende des 19. Jahrhunderts avancierte das Gebäude zum ältesten städtischen ~~Museum~~~~segment~~~~Museum~~, das ~~zum einen dem~~ Leben und Werk von Fritz Reuter ~~einerseits~~ und ~~zum anderen~~ Richard Wagner ~~andererseits~~ gewidmet ist.

Landestheater

Das ~~stilvolle~~ Gebäude ~~des Landestheaters~~, nach Entwürfen des Leipziger Architekten Karl Weichardt im Auftrag des Eisenacher Mäzens Baron von Eichel-Streiber erbaut, wurde 1879 eröffnet und den Bürgern der Stadt als „Hort der Darstellenden Künste“ übergeben. Mit seinen ca. 550 Plätzen im Parkett und den beiden Rängen bietet es alle Möglichkeiten für qualitätsvolle Konzert- und Theatererlebnisse. Seit 2007 ist das Eisenacher Theater Kooperationspartner des Meininger Theaters. ~~Laut Regionalplan Südwestthüringen soll die Funktion des Theaters als überregional bedeutsame Kultureinrichtung gesichert werden~~⁵².

~~Laut Regionalplan Südwestthüringen soll die Funktion des Theaters als überregional bedeutsame Kultureinrichtung gesichert werden.~~⁵³

Museum „automobile welt eisenach“

Die Stadt Eisenach kann auf eine mehr als ~~100-jährige~~~~hundertjährige~~ ~~einzigartige~~ Automobilbaugeschichte, ~~in dieser Konstellation einzigartig~~, zurückblicken. ~~An~~~~Am~~ authentischem Ort vereint das Museum ~~„automobile welt eisenach“~~ Technik- und Kulturgeschichte, Tradition und Moderne. Die Betreibung dieses Museums erfolgt durch die „Stiftung automobile welt eisenach“.

Formatiert	... [2095]
Formatiert	... [2096]
Formatiert	... [2097]
Formatiert	... [2098]
Formatiert	... [2099]
Formatiert	... [2100]
Formatiert	... [2101]
Formatiert	... [2102]
Formatiert	... [2103]
Formatiert	... [2104]
Formatiert	... [2105]
Formatiert	... [2106]
Formatiert	... [2107]
Formatiert	... [2108]
Formatiert	... [2109]
Formatiert	... [2110]
Formatiert	... [2111]
Formatiert	... [2112]
Formatiert	... [2113]
Formatiert	... [2114]
Formatiert	... [2115]
Formatiert	... [2116]
Formatiert	... [2117]
Formatiert	... [2118]
Formatiert	... [2119]
Formatiert	... [2120]
Formatiert	... [2121]
Formatiert	... [2122]
Formatiert	... [2123]
Formatiert	... [2124]
Formatiert	... [2125]
Formatiert	... [2126]
Formatiert	... [2127]
Formatiert	... [2128]
Formatiert	... [2129]
Formatiert	... [2130]
Formatiert	... [2131]
Formatiert	... [2132]
Formatiert	... [2133]
Formatiert	... [2134]
Formatiert	... [2135]
Formatiert	... [2136]
Formatiert	... [2137]
Formatiert	... [2138]
Formatiert	... [2139]
Formatiert	... [2140]
Formatiert	... [2141]

⁵² Regionalplan Südwestthüringen 2012, G 3-41

⁵³ Regionalplan Südwestthüringen 2012, G 3-41

Industriedenkmal „Alte Mälzerei“

Das Gebäudeensemble des Industriedenkmal „Alte Mälzerei“ an der östlichen Tangente der Stadt ist aus denkmalpflegerischem Blickwinkel die einzig komplett erhalten gebliebene Mälzereianlage im mitteleuropäischen Raum. Die Anlage ist seit Jahresbeginn 2009 durch Zustiftung seitens der Stadt Eisenach im Eigentum der Lippmann + Rau — Stiftung für Musikforschung und Kunst. Letztere hat dort in Kooperation mit der Musikhochschule Weimar ein inzwischen international beachtetes Archiv für Jazz und populäre Musik etabliert. Die Stiftung plant gegenwärtig die Sanierung bzw. den Ausbau dieses Industriedenkmal.

Formatiert: Schriftart: 11 pt

Formatiert: Abstand Nach: 6 pt, Zeilenabstand: Mehrere 1,2 ze

Formatiert: Schriftart: 11 pt

Formatiert: Schriftart: 11 pt

Formatiert: Schriftart: 11 pt

Formatiert: Schriftart: 11 pt

Formatiert: Schriftart: 11 pt

Formatiert: Abstand Nach: 6 pt, Zeilenabstand: Mehrere 1,2 ze

Formatiert: Schriftart: 11 pt

Hellgrevenhof

Im Hellgrevenhof befindet sich ein bedeutender profaner Steinbau (Kemenate) aus dem 15./16. Jahrhundert. Heute belebt der Hellgrevenhof die alte Tradition der Kultur und Gastfreundschaft mit der Bibliothek, einem Begegnungszentrum sowie gastronomischer, gewerblicher, kultureller und Wohnnutzung wieder.

Formatiert: Schriftart: 11 pt

Formatiert: Schriftart: 11 pt

Formatiert: Schriftart: 11 pt

Formatiert: Schriftart: 11 pt

Formatiert: Abstand Nach: 6 pt, Zeilenabstand: Mehrere 1,2 ze

In der Gedenkstätte „Goldener Löwe“

In dem Gebäude fand der Gründungskongress der SDAP statt. Heute befinden sich hier die ständigen Ausstellungen über August Bebel sowie über Eisenach zur Zeit des Kongresses von 1869.

Formatiert: Schriftart: 11 pt

Formatiert: Schriftart: 11 pt

Formatiert: Abstand Nach: 6 pt, Zeilenabstand: Mehrere 1,2 ze

Formatiert: Schriftart: 11 pt

Um die Wandelhalle

Eine Bürgerstiftung bemüht sich seit einigen Jahren eine Bürgerstiftung um Sanierung und Nutzung dieses stadtrelevanten und im unmittelbaren Kontext zum Karthausgarten zu betrachtenden Denkmalensembles. Teilschritte Teile der Sanierung konnten bereits abgeschlossen werden.

Formatiert: Schriftart: 11 pt

Formatiert: Schriftart: 11 pt

Formatiert: Schriftart: 11 pt

Formatiert: Schriftart: 11 pt

Formatiert: Schriftart: 11 pt

Formatiert: Schriftart: 11 pt

Formatiert: Schriftart: 11 pt

Burschenschaftsdenkmal

Neben der Wartburg ragt im Süden Eisenachs ein weiteres Wahrzeichen empor – das Burschenschaftsdenkmal auf der Göpelskuppe. Im Sommer 1900 begann man mit der baulichen Umsetzung des Entwurfs des Dresdener Architekten Wilhelm Kreis. Das „Kaiser-Wilhelm-Denkmal der deutschen Burschenschaften“ konnte am 22. im Mai 1902 eingeweiht werden. Seit einigen Jahren wird das Burschenschaftsdenkmal vom speziell gegründeten von einem Denkmalerhaltungsverein saniert und museal zugänglich gestaltet.

Formatiert: Abstand Nach: 6 pt, Zeilenabstand: Mehrere 1,2 ze

Formatiert: Schriftart: 11 pt

Formatiert: Schriftart: 11 pt

Formatiert: Schriftart: 11 pt

Formatiert: Schriftart: 11 pt

Formatiert: Schriftart: 11 pt

Formatiert: Abstand Nach: 6 pt, Zeilenabstand: Mehrere 1,2 ze

Die Sicherung und Erweiterung der gewachsenen kulturellen Infrastruktur der Stadt Eisenach bildet einen wichtigen Schwerpunkt in der Stadtentwicklung. Hierbei gilt es nicht nur das kulturelle Erbe zu erhalten, sondern Bestehendes zu stärken und neue Bereiche zu erschließen.

Formatiert: Schriftart: 11 pt

Formatiert: Schriftart: 11 pt

Formatiert: Schriftart: 11 pt

Formatiert: Schriftart: 11 pt

Formatiert: Schriftart: 11 pt

Eisenach hat sich neben dem Bekanntheitsgrad durch die Wartburg weiter als Musikstadt etabliert. Mit der Eröffnung des Bachhauses wurde ein wichtiges Vorhaben mit internationaler Bedeutung umgesetzt. Das Kulturangebot insgesamt ist vielfältig, die Resonanz geht weit über den unmittelbaren Einzugsbereich der Stadt hinaus. Durch die Sanierung von Schloss,

Formatiert: Schriftart: 11 pt

Formatiert: Schriftart: 11 pt

Formatiert: Schriftart: 11 pt

Formatiert: Schriftart: 11 pt

Wandelhalle und Predigerkirche und ~~die, somit die~~ ermöglichte Nutzung dieser bauhistorisch bedeutenden Gebäude wird das Kultur- und Touristikangebot erweitert und die Innenstadt in ihrer Bedeutung gestärkt. Theater, Kulturfabrik „Alte Mälzerei“, Ausstellung „Automobile Welt“ sowie das umfangreiche Museums- und Kulturangebot müssen bewahrt und effektiv vermarktet werden.

Formatiert: Schriftart: 11 pt

Formatiert: Schriftart: 11 pt

Die überörtlichen Ausstrahlungseffekte der kulturhistorisch wertvollen Stätten und die damit verbundenen Veranstaltungen prägen das Image Eisenachs und stellen einen besonderen kulturellen Gunstfaktor dar. Das umfassende Kulturangebot ist eine wichtige oberzentrale Teilfunktion Eisenachs.

Formatiert: Schriftart: 11 pt

Mit der Weiterentwicklung des kulturellen und touristischen Standortes Eisenach können Arbeitsplätze gesichert werden und Zuzugsentscheidungen von qualifizierten jungen Arbeitskräften mit einem hohen Bildungsniveau sowie einem hohen Anspruch an Freizeitgestaltung positiv beeinflusst werden.

Formatiert: Abstand Nach: 6 pt,
Zeilenabstand: Mehrere 1,2 ze

Formatiert: Schriftart: 11 pt

Formatiert: Schriftart: 11 pt

Formatiert: Schriftart: 11 pt

3.2.6 Sportlichen Zwecken dienende Gebäude und Einrichtungen

Im Bereich der Katzenaue befinden sich vielfältige Sport- und Freizeiteinrichtungen der Stadt Eisenach. Da es sich hierbei um eine Konzentration verschiedener baulicher Anlagen sowie Freilächennutzungen mit hoher Nutzerfrequenz handelt, wird das Gebiet in FNP als Sondergebiet (SO) für Sport und Freizeit ausgewiesen. ~~Bei der Beschreibung der einzelnen Anlagen beruhen die Größenangaben zum großen Teil auf Daten der Spiel- und Sportstättenleitplanung 2014.~~

Formatiert: Schriftart: 11 pt

Formatiert: Abstand Nach: 6 pt,
Zeilenabstand: Mehrere 1,2 ze

Formatiert: Schriftart: 11 pt

Formatiert: Schriftart: 11 pt

Formatiert: Schriftart: 11 pt

~~Unter dem Abschnitt „Flächen für den Gemeinbedarf“ werden hier die einzelnen Einrichtungen aufgeführt und beschrieben. Die Größenangaben beruhen zum großen Teil aus der Spiel- und Sportstättenleitplanung 2014, Stand 21.07.2014.⁵⁴~~

Formatiert: Schriftart: 11 pt

Formatiert: Schriftart: 11 pt

Formatiert: Schriftart: 11 pt

Formatiert: Schriftart: 11 pt

Formatiert: Schriftart: 11 pt

Formatiert: Schriftart: 11 pt

~~Freizeit- und Sportbad „aquaplex“, Sportpark 4~~

~~Nach erfolgreicher Modernisierung und baulicher Erweiterung bietet das aquaplex-Freizeit- und Sportbad Eisenach, aquaplex am Sportpark 4, ein sportlich orientiertes Angebot für alle Wasserfreunde.~~

Formatiert: Schriftart: 11 pt

Formatiert: Schriftart: 11 pt

Formatiert: Schriftart: 11 pt

Formatiert: Schriftart: 11 pt

Formatiert: Schriftart: 11 pt

Formatiert: Schriftart: 11 pt

Formatiert: Schriftart: 11 pt

Formatiert: Schriftart: 11 pt

Formatiert: Schriftart: 11 pt

Formatiert: Schriftart: 11 pt

Formatiert: Schriftart: 11 pt

Formatiert: Schriftart: 11 pt

Formatiert: Schriftart: 11 pt

Formatiert: Schriftart: 11 pt

Formatiert: Schriftart: 11 pt

Formatiert: Schriftart: 11 pt

Formatiert: Schriftart: 11 pt

Formatiert: Schriftart: 11 pt

Formatiert: Schriftart: 11 pt

Formatiert: Schriftart: 11 pt

Formatiert: Schriftart: 11 pt

Formatiert: Schriftart: 11 pt

~~im Bereich des Wassersports. Das Freibad hat verfügt über eine Wasserfläche von insgesamt 1.500 m² Wasserfläche.² Diese sind aufgeteilt in ein 50-m-Sportbecken mit sechs Wettkampfbahnen, ein Kinderplanschbecken und ein Nichtschwimmerbecken. Außerdem Zudem gibt es eine 30-m-Wasserrutsche mit 30 m Länge und ein Sprungbereich mit 1-m und 3-m Sprungbrett / Plattform Ein- und Dreimeter-Sprungbrettern bzw. -Plattformen. Der Freizeitbereich wird ergänzt durch eine großzügige Liegewiese (12.700 m²) mit altem Baumbestand, Spielflächen und Gastronomieeinrichtungen.~~

Formatiert: Schriftart: 11 pt

Formatiert: Schriftart: 11 pt

Formatiert: Schriftart: 11 pt

Formatiert: Schriftart: 11 pt

Formatiert: Schriftart: 11 pt

Formatiert: Schriftart: 11 pt

Formatiert: Schriftart: 11 pt

Formatiert: Schriftart: 11 pt

Formatiert: Schriftart: 11 pt

Formatiert: Schriftart: 11 pt

Formatiert: Schriftart: 11 pt

Formatiert: Schriftart: 11 pt

Formatiert: Schriftart: 11 pt

~~gastronomischen Einrichtungen. Im Hallenbad befindet sich ein 25-m-Sportbecken mit fünf Bahnen sowie ein Nichtschwimmerbecken und ein Kleinkinderbecken mit insgesamt~~

Formatiert: Abstand Nach: 6 pt,
Zeilenabstand: Mehrere 1,2 ze

Formatiert: Schriftart: 11 pt

Formatiert: Schriftart: 11 pt

Formatiert: Schriftart: 11 pt

Formatiert: Schriftart: 11 pt

⁵⁴ Spiel- und Sportstättenleitplan 2014

480 m² Wasserfläche. Eine großzügige Saunalandschaft mit Innen- und Außenbereich ergänzen das Angebot.

Formatiert: Schriftart: 11 pt

Formatiert: Schriftart: 11 pt

Das Wartburgstadion am Sportpark 3 mit einer sportlichen verfügt über eine sportliche Nutzfläche von 12.517 m², bestehend aus

Formatiert: Absatz-Standardschriftart, Schriftart: 11 pt

Formatiert: Absatz-Standardschriftart, Schriftart: 11 pt

- Großfeld für Fußball (Rasen)
- Leichtathletikanlage Leichtathletik-Anlage mit sechs Bahnen (100 m und 400 m), jeweils zwei Weitsprung-, zwei Hochsprung-, zwei Kugelstoß- und zwei Wurfanlagen
- 20.000 Zuschauerplätze, davon 19.700 Stehplätze und 300 Sitzplätze

Formatiert: Abstand Nach: 2 pt, Zeilenabstand: Mehrere 1,2 ze

Formatiert: Schriftart: 11 pt

Formatiert: Einzug: Links: 0,5 cm, Hängend: 0,5 cm, Abstand Nach: 2 pt, Zeilenabstand: Mehrere 1,2 ze, Tabstopps: 0 cm, Links + 1 cm, Listentabstopp + Nicht an 0,5 cm + 1,6 cm

Formatiert: Schriftart: 11 pt

Sportpark 5

Der Spiel- und Übungsplatz am Sportpark 5 mit 5.760 sportlichem² sportlicher Nutzfläche, bestehend besteht aus:

- Großfeld für Fußball (Hartplatz)
- einer Kugelstoß- und einer Wurfanlage
- Rundlauf und 100-m-Bahn

Formatiert: Schriftart: 11 pt

Formatiert: Schriftart: 11 pt

Formatiert: Schriftart: 11 pt

Formatiert: Schriftart: 11 pt

Formatiert: Schriftart: 11 pt

Formatiert: Abstand Nach: 2 pt, Zeilenabstand: Mehrere 1,2 ze

Formatiert: Schriftart: 11 pt

Formatiert: Schriftart: 11 pt

Formatiert: Schriftart: 11 pt

Formatiert: Schriftart: 11 pt

Formatiert: Einzug: Links: 0,5 cm, Hängend: 0,5 cm, Abstand Nach: 2 pt, Zeilenabstand: Mehrere 1,2 ze, Tabstopps: 0 cm, Links + 1 cm, Listentabstopp + Nicht an 0,5 cm + 1,6 cm

Formatiert: Schriftart: 11 pt

Formatiert: Schriftart: 11 pt

Formatiert: Abstand Nach: 6 pt, Zeilenabstand: Mehrere 1,2 ze

Formatiert: Schriftart: 11 pt

Formatiert: Schriftart: 11 pt

Formatiert: Schriftart: 11 pt

Formatiert: Schriftart: 11 pt

Formatiert: Schriftart: 11 pt

Formatiert: Schriftart: 11 pt

Der Sportplatz „Freundschaft“, ebenfalls am Sportpark 5, bietet zudem ein Großfeld für Fußball (Rasen) mit 6.120 m² sportlichen sportlicher Nutzfläche.

Die Sporthalle "Werner-Aßmann-Halle" am Sportpark 1

Die Sporthalle wurde für eine Mehrfachnutzung gebautkonzipiert. In dieser Sporthalle befinden sich:

- Sporthalle mit einer sportlichen Nutzfläche (NF) 1.541 m²
- Gymnastikhalle (NF 240 m²²)
- Krafttrainingsraum

-verschiedene Ergänzungsräume

-Zuschauerplätze

bei sportlichen Veranstaltungen 3.120 Plätze

- Zuschauerplätze, bei Mehrfachnutzung (Bestuhlung auf dem Parkett) 3.400 Plätze

weitereDie Einrichtungen im Sportparkdes Sportparks werden durch folgende Einrichtungen ergänzt:

- Kegelsportanlage, Sportpark 3, mit vier Bahnen
- Schießsportanlage mit einer sportlichen Nutzfläche (NF) von 1.300 m²²
- Rolllaufbahn (NF 1.000 m²²)
- Skaterpark (NF 397 m²²)
- Modell-Racingbahn (NF 455 m²²)

Tab. 25: Sporthallen

Nr.	Sporthalle	Standort	Größe
Schulsporthalle an Grundschulen			
1	Am Petersberg	Langensalzaer Str. 44	405 m ²
2	Hörselschule	Stedtfelder Str. 81a	648 m ²
3	Mosewaldschule	Nordplatz 3	648 m ²
4	Grundschule Neuenhof (Sportraum)	An der Schule 17	108 m ²
Schulsporthalle an Regelschulen			
5	Oststadtschule	Altstadtstr. 30	444 m ²
6	Geschwister Scholl	Katharinenstraße 150	169 m ²
7	Wartburg-Schule	Wilhelm-Pieck-Str. 1	306 m ²
Schulsporthalle an Gymnasien			
8	Ernst-Abbe-Gymnasium (Sportraum), Haus 1	Wartburgallee 60	288 m ²
9	Ernst-Abbe-Gymnasium (Sportraum), Haus 2	Theaterplatz 6	198 m ²
10	Elisabeth-Gymnasium (Sportraum)	Nebestraße 24	215 m ²
Schulsporthalle an Förderschulen			
11	Pestalozzischule	Ziegeleistraße 53	648 m ²
12	Staatliches Berufsschulzentrum „Ludwig Erhard“	Palmental 14	648 m ²

Formatiert: Absatz-Standardschriftart, Schriftart: 11 pt

Formatiert: Absatz-Standardschriftart, Schriftart: 11 pt

Formatiert: Schriftart: 11 pt

Formatiert: Abstand Nach: 2 pt, Zeilenabstand: Mehrere 1,2 ze

Formatiert: Schriftart: 11 pt

Formatiert: Schriftart: 11 pt

Formatiert: Schriftart: 11 pt

Formatiert: Einzug: Links: 0,5 cm, Hängend: 0,5 cm, Abstand Nach: 2 pt, Zeilenabstand: Mehrere 1,2 ze, Tabstopps: 0 cm, Links + 1 cm, Listentabstopp + Nicht an 0,5 cm + 1,6 cm

Formatiert: Schriftart: 11 pt

Formatiert: Schriftart: 11 pt

Formatiert: Schriftart: 11 pt

Formatiert: Einzug: Links: 0,5 cm, Hängend: 0,5 cm, Abstand Nach: 6 pt, Zeilenabstand: Mehrere 1,2 ze, Tabstopps: 0 cm, Links + 1 cm, Listentabstopp + Nicht an 0,5 cm + 1,6 cm

Formatiert: Schriftart: 11 pt

Formatiert: Schriftart: 11 pt

Formatiert: Absatz-Standardschriftart, Schriftart: 11 pt

Formatiert: Abstand Nach: 2 pt, Zeilenabstand: Mehrere 1,2 ze

Formatiert: Absatz-Standardschriftart, Schriftart: 11 pt

Formatiert: Schriftart: 11 pt

Formatiert: Einzug: Links: 0,5 cm, Hängend: 0,5 cm, Abstand Nach: 2 pt, Zeilenabstand: Mehrere 1,2 ze, Tabstopps: 0 cm, Links + 1 cm, Listentabstopp + Nicht an 0,5 cm + 1,6 cm

Formatiert: Schriftart: 11 pt

Formatiert: Schriftart: 11 pt

Formatiert: Schriftart: 11 pt

Formatiert: Schriftart: 11 pt

Formatiert: Schriftart: 11 pt

Formatiert: Schriftart: 11 pt

Formatiert: Schriftart: 11 pt

Formatiert: Schriftart: 11 pt

Formatiert: Schriftart: 11 pt

Formatiert: Tab. x: y, Abstand Vor: 6 pt, Nach: 6 pt

Formatiert: Schriftart: 11 pt

	<u>Schulteil 1</u>		
<u>13</u>	<u>Staatliches Berufsschulzentrum „Ludwig Erhard“, Schulteil 2</u>	<u>Siebenbornstraße 175</u>	<u>432 m²</u>
	<u>Berufsakademie</u>	<u>Wartenberg 2</u>	
<u>sonstige Sporthallen</u>			
<u>1</u>	<u>Friedrich-Ludwig-Jahn-Sporthalle</u>	<u>August-Bebel-Straße</u>	<u>820 m²</u>
<u>2</u>	<u>Goethe-Sporthalle</u>	<u>Goethestraße</u>	<u>405 m²</u>
<u>3</u>	<u>Werner-Seelenbinder-Sporthalle</u>	<u>Roeseplatz</u>	<u>336 m²</u>
<u>4</u>	<u>Aßmannhalle (Handballhalle, Gymnastikhalle)</u>	<u>Sportpark 1</u>	<u>1.780 m²</u>

Neben der Werner-Aßmann-Halle verfügt die Stadt Eisenach über drei weitere städtische Sporthallen und 13 Schulsportstätten. Alle Hallen stehen dem Schulsport sowie dem organisierten Sport zur Verfügung.

Hinweis: Laut DIN 18032-1 hat eine Sporthalle eine Mindestgröße von 27 m x 15 m (405 m²). Kleinere Sportstätten gelten als Sportraum.⁵⁶ Im Flächennutzungsplan wird diese Unterteilung nicht vorgenommen.

- Formatiert:** Schriftart: 11 pt
- Formatiert:** Abstand Vor: 18 pt, Nach: 6 pt, Zeilenabstand: Mehrere 1,2 ze
- Formatiert:** Schriftart: 11 pt
- Formatiert:** Schriftart: 11 pt
- Formatiert:** Schriftart: 11 pt

⁵⁶ Spiel- und Sportstättenleitplan 2014, 4.3.1

Tabelle 25 Sporthallen

		Standort	Größe
	Schulsporthallen		
	an Grundschulen		
1	Am Petersberg	Langensalzaer Str. 44	405 m ²
2	Hörselschule	Stedtfelder Str. 81a	648 m ²
3	Mosewaldschule	Nordplatz 3	648 m ²
4	Grundschule Neuenhof (Sportraum)	An der Schule 17	108 m ²
	Regelschulen		
5	Oststadtschule	Altstadtstr. 30	444 m ²
6	Geschwister Scholl	Katharinenstr. 150	169 m ²
7	Wartburg-Schule	Wilhelm-Pieck-Str. 1	306 m ²
	Gymnasien		
8	Ernst-Abbe-Gymnasium (Sportraum) Haus 1	Wartburgallee 60	288 m ²
9	Ernst-Abbe-Gymnasium (Sportraum) Haus 2	Theaterplatz 6	198 m ²
10	Elisabeth-Gymnasium (Sportraum)	Nebestraße 24	215 m ²
	Förderschulen		
11	Pestalozzischule	Ziegeleistraße 53	648 m ²
	SBSZ „Ludwig-Erhard“		
12	— Schulteil 1	Palmental 14	648 m ²
13	— Schulteil 2	Siebenbornstraße 175	432 m ²
	BA		
		Wartenberg 2	
	sonstige Sporthallen		
1	Friedrich-Ludwig-Jahn-Sporthalle	August-Bebel-Str.	820 m ²
2	Goethe-Sporthalle	Goethestraße	405 m ²
3	Werner-Seelenbinder-Sporthalle	Roesepplatz	336 m ²
4	Aßmannhalle (Handballhalle + Gymnastikhalle)	Sportpark 1	1.780 m ²

Eine weitere Turnhalle befindet sich auf dem Areal der Evangelischen Fachschule für Diakonie und Sozialpädagogik "Johannes Falk" in der Ernst-Thälmann-Straße 90. Neben der Nutzung durch die Fachschule selbst wird die Halle auch Vereinen bzw. privaten Nutzern angeboten.

Sporthallen, welche sich auf dem Gelände von Schulen befinden, werden nicht durch ein eigenes Symbol im FNP dargestellt. Die sonstigen Sporthallen werden durch Plansymbol im FNP dargestellt. Hinweis: Laut DIN 18032-1 hat eine Sporthalle eine Mindestgröße von 27 m x 15 m (405 m²). Kleinere Sportstätten gelten als Sportraum⁵⁶. Im Flächennutzungsplan wird diese Unterteilung nicht vorgenommen.

Formatiert: Schriftart: 11 pt

Formatiert: Schriftart: 11 pt

Formatiert: Abstand Nach: 6 pt, Zeilenabstand: Mehrere 1,2 ze

Formatiert: Schriftart: 11 pt

Formatiert: Schriftart: 11 pt

Formatiert: Abstand Nach: 6 pt, Zeilenabstand: Mehrere 1,2 ze

Formatiert: Schriftart: 11 pt

Formatiert: Schriftart: 11 pt

⁵⁶ Spiel- und Sportstättenleitplan 2014, 4.3.1

▲ Weitere, teilweise kommerzielle Sporteinrichtungen sind:

- ein Bowlingzentrum und Halle mit Badminton- und Squashspielfeldern,
- Squash-Spielfeldern sowie mehrere Fitness-Studios.

Formatiert: Schriftart: 11 pt

Formatiert: Schriftart: 11 pt

Formatiert: Schriftart: 11 pt

Formatiert: Standard, Abstand Nach: 2 pt, Zeilenabstand: Mehrere 1,2 ze

Formatiert: Standard, Abstand Vor: 6 pt, Nach: 6 pt, Zeilenabstand: Mehrere 1,2 ze

Planung Sporthallen

Die Bilanzierung im Spiel- und ~~Sportstättenleitplan~~Sportstättenleitplanung ergibt bis 2030 für zu erwartende 40.655 Einwohner einen Fehlbedarf von 1.235 m².⁵⁷ ~~an sportlich nutzbarer Fläche in Sporthallen~~⁵⁸. Zur Abdeckung des Bedarfs ist der Neubau einer ~~3~~Drei-Felder-Sporthalle notwendig. Da eine Sporthalle planungsrechtlich in fast allen Baugebieten zulässig ist, wird keine Entwicklungsfläche dafür ausgewiesen. Der aufgegebenen Schulstandort in der Langensalzaer Straße ist von der Lage und der Verfügbarkeit des Grundstückes der günstigste Standort für eine große Sporthalle.

Weiterer Bedarf besteht an einer Tennishalle. Da die bestehende Tennisanlage im Außenbereich im Landschaftsschutzgebiet liegt, kann dort keine Halle gebaut werden. Denkbar ist eine Tennishalle im Zusammenhang mit einem ergänzenden kommerziellen Sport- und Freizeitangebot in dem im FNP ausgewiesenen Sondergebiet „Sport“ in der Kasseler Straße.

3.2.7 Sport- und Spielanlagen

Sportplätze, die hauptsächlich als funktionaler und gestalterischer Bestandteil einer öffentlichen Grünfläche hergestellt und genutzt werden oder die nur aus einem einzelnen Spielfeld bestehen, sind im FNP als Grünfläche "Sport" dargestellt. Auch ein großer Teil der Spielplätze in Eisenach ist als Bestandteil von Grünflächen dargestellt (siehe Kap. 3.5).

~~Auch ein großer Teil der Spielplätze ist als Bestandteil von Grünflächen dargestellt.~~

(siehe unter 3.5 Grünflächen)

3.2.8 Kirchen und ~~Kirchlichen~~kirchlichen Zwecken dienende Gebäude und Einrichtungen

Die städtebaulich bedeutendsten Standorte "Kirchlicher Einrichtungen" werden im FNP durch entsprechende Symbole dargestellt.

Dazu zählen im Stadtgebiet Eisenach: die Georgenkirche, die Nikolaikirche, die Kreuzkirche, die Elisabethkirche, die Annenkirche, die Clemenskapelle, die Paul-Gerhardt-Kirche, die Johanniskirche sowie in allen Ortsteilen die Dorfkirchen.

Es ~~bestehen~~existieren weitere Kircheneinrichtungen, Bildungs- und Betreuungseinrichtungen sowie Gemeindehäuser im Stadtgebiet, welche ~~aber~~ aufgrund der Darstellungstiefe und der Relevanz nicht in den FNP eingetragen werden.

Formatiert: Schriftart: 11 pt, Fett

Formatiert: Schriftart: 11 pt

Formatiert: Schriftart: 11 pt

Formatiert: Abstand Nach: 6 pt, Zeilenabstand: Mehrere 1,2 ze

Formatiert: Schriftart: 11 pt

Formatiert: Schriftart: 11 pt

Formatiert: Schriftart: 11 pt

Formatiert: Schriftart: 11 pt

Formatiert: Schriftart: 11 pt

Formatiert: Schriftart: 11 pt

Formatiert: Abstand Nach: 6 pt, Zeilenabstand: Mehrere 1,2 ze

Formatiert: Schriftart: 11 pt

Formatiert: Schriftart: 11 pt

Formatiert: Schriftart: 11 pt

Formatiert: Schriftart: 11 pt

Formatiert: Schriftart: 11 pt

Formatiert: Abstand Nach: 6 pt, Zeilenabstand: Mehrere 1,2 ze

Formatiert: Schriftart: 11 pt

Formatiert: Schriftart: 11 pt

Formatiert: Schriftart: 11 pt

Formatiert: Schriftart: 11 pt

Formatiert: Schriftart: 11 pt

Formatiert: Schriftart: 11 pt

Formatiert: Schriftart: 11 pt

Formatiert: Abstand Nach: 6 pt, Zeilenabstand: Mehrere 1,2 ze

Formatiert: Schriftart: 11 pt

Formatiert: Schriftart: 11 pt

Formatiert: Schriftart: 11 pt

Formatiert: Schriftart: 11 pt

Formatiert: Schriftart: 11 pt

⁵⁷ -Spiel- und Sportstättenleitplan 2014, 4.4.1

⁵⁸ Spiel- und Sportstättenleitplan 2014, 4.4.1

3.2.9 Einrichtungen der Feuerwehr, des Rettungsdienstes und des Katastrophenschutzes

Als Gemeinbedarfssymbol ~~„Feuerwehr“~~ ist ~~die Feuerwache im FNP dargestellt:~~
~~Das zuständige~~ Amt für Brand- und Katastrophenschutz An der Feuerwache 6 ~~ist für die~~
~~Versorgung zuständig dargestellt.~~ Zur Einhaltung der gesetzlich vorgeschriebenen Hilfeleistungsfristen sind Einrichtungen der Feuerwache der Berufsfeuerwehr und die Feuerwehrhäuser der Freiwilligen Feuerwehr im Stadtgebiet verteilt.

- Die Hauptkräfte der Berufsfeuerwehr sind mit 30 Einsatzkräften am Standort An der Feuerwache 6 stationiert.

Für die personelle und technische Unterbringung der Freiwilligen Feuerwehr befinden sich ~~Bacht~~ Gebäude in den Ortsteilen:

- ~~Stregda,~~
- ~~Stedtfeld,~~
- ~~Stockhausen,~~
- ~~Neukirchen,~~
- ~~Neuenhof,~~
- ~~Göringen,~~
- ~~Hörschel,~~
- ~~und Madelungen.~~

- Die ~~Freiwilligen~~ ~~Freiwillige~~ Feuerwehr Eisenach-Mitte ist ~~mitzudem~~ am Standort An der Feuerwache 6 untergebracht.

3.3 Verkehr

Nach § 5 Abs. 2 Nr. 3 Baugesetzbuch können im Flächennutzungsplan insbesondere die Flächen für den überörtlichen Verkehr und für die örtlichen Hauptverkehrszüge dargestellt werden.

~~Die Landesplanung, gemäß~~ Landesentwicklungsprogramm und ~~dem~~ Regionalplan Südwestthüringen, ~~gliedert~~ die Verkehrsinfrastruktur in ein hierarchisch gestuftes Netz für Straße, Schiene und Luftverkehr in die Nutzungsebenen europäisch, großräumig, überregional und regional.

3.3.1 Straßenverkehr

Die Autobahnen BAB 4 (Dresden-Kirchheim) ist als europäisch bedeutsame Straßenverbindung eingestuft. Mit dem Ausbau der neuen Trasse (Nordumfahrung Eisenach) wurde die Engstelle an den Hörselbergen beseitigt und die Leistungsfähigkeit der Trasse erhöht.

Formatiert: Schriftart: 11 pt
Formatiert: Schriftart: 11 pt
Formatiert: Schriftart: 11 pt
Formatiert: Abstand Nach: 6 pt, Zeilenabstand: Mehrere 1,2 ze
Formatiert: Schriftart: 11 pt
Formatiert: Schriftart: 11 pt
Formatiert: Schriftart: 11 pt
Formatiert: Schriftart: 11 pt
Formatiert: Schriftart: 11 pt
Formatiert: Schriftart: 11 pt
Formatiert: Aufgezählt (2. Ebene), Einzug: Links: 0,5 cm, Hängend: 0,5 cm, Abstand Nach: 2 pt, Zeilenabstand: Mehrere 1,2 ze, Tabstopps: 0 cm, Links + 1 cm, Listentabstopp
Formatiert: Schriftart: 11 pt
Formatiert: Schriftart: 11 pt
Formatiert: Schriftart: 11 pt
Formatiert: Schriftart: 11 pt
Formatiert: Schriftart: 11 pt
Formatiert: Schriftart: 11 pt
Formatiert: Schriftart: 11 pt
Formatiert: Schriftart: 11 pt
Formatiert (...) [2143]
Formatiert: Schriftart: 11 pt
Formatiert: Schriftart: 11 pt
Formatiert: Schriftart: 11 pt
Formatiert: Schriftart: 11 pt
Formatiert: Schriftart: 11 pt
Formatiert: Schriftart: 11 pt
Formatiert: Schriftart: 11 pt
Formatiert: Schriftart: 11 pt
Formatiert: Schriftart: 11 pt
Formatiert: Schriftart: 11 pt
Formatiert: Schriftart: 11 pt
Formatiert: Schriftart: 11 pt
Formatiert: Schriftart: 11 pt
Formatiert: Schriftart: 11 pt
Formatiert (...) [2144]
Formatiert: Schriftart: 11 pt
Formatiert: Schriftart: 11 pt
Formatiert: Schriftart: 11 pt
Formatiert: Schriftart: 11 pt
Formatiert: Schriftart: 11 pt
Formatiert: Schriftart: 11 pt
Formatiert: Schriftart: 11 pt
Formatiert: Schriftart: 11 pt
Formatiert: Schriftart: 11 pt
Formatiert (...) [2145]
Formatiert (...) [2146]
Formatiert (...) [2147]
Formatiert (...) [2148]
Formatiert: Schriftart: 11 pt

Zum großräumig bedeutsamen Straßennetz gehören die von Meiningen kommende B 19 und die nach Bad Langensalza führende B 84. Laut Regionalplan Südwestthüringen sollen bezüglich dieser Bundesstraßen folgende Vorhaben umgesetzt werden⁵⁹.

- Verlegung eines Teiles der Ortsdurchfahrt Eisenach im Zuge der ~~B19~~ B 19 (soll bevorzugt umgesetzt werden)
- Verlegung der B 19 als Neubau zwischen Etterwinden und der künftigen B ~~788~~ (jetzige ~~A4~~ BAB 4) bei Wutha-Farnroda einschließlich einer bedarfsgerechten Verknüpfung mit der ~~neuen~~ BAB 4-~~neu~~; (B 19 Wilhelmsthal - ~~OU~~Ortsumfahrung Wutha-Farnroda; B 19 bzw. B 88 ~~OU~~Ortsumfahrung Wutha-Farnroda; B 19 ~~OU~~Ortsumfahrung Stockhausen)
- Verlegung der B 84 aus der Ortslage Stockhausen

Formatiert: Schriftart: 11 pt

Formatiert ... [2149]

Formatiert: Abstand Nach: 2 pt, Zeilenabstand: Mehrere 1,2 ze

Formatiert: Einzug: Links: 0,5 cm, Hängend: 0,5 cm, Abstand Nach: 2 pt, Zeilenabstand: Mehrere 1,2 ze, Tabstopps: 0 cm, Links + 1 cm, Listentabstopp + Nicht an 0,5 cm + 1,6 cm

Formatiert ... [2150]

Formatiert ... [2151]

Zum überregional bedeutsamen Straßennetz gehört laut Landesentwicklungsplan die diagonale Verbindung der B 7 Richtung Eschwege und der ~~B7/B88~~ B 7 / B 88 Richtung Ilmenau zur ~~ABAB~~ 71. Der Durchgangsverkehr wird dabei im Stadtgebiet über die alte Trasse der ~~ABAB~~ 4 geführt bzw. direkt auf die ~~ABAB~~ 4 gelenkt.

Formatiert: Schriftart: 11 pt

Formatiert: Abstand Nach: 6 pt, Zeilenabstand: Mehrere 1,2 ze

Formatiert ... [2152]

Zum regional bedeutsamen Straßennetz gehören laut Regionalplan Südwestthüringen die B 84 Richtung Dorndorf zur B 62 und die L 1016 Richtung Mühlhausen.

Formatiert: Schriftart: 11 pt

Formatiert: Abstand Nach: 6 pt, Zeilenabstand: Mehrere 1,2 ze

Formatiert ... [2153]

Die Defizite der Anbindung des Verkehrs der ~~B19~~ B 19 an das Autobahnnetz (~~erhebliche~~ Verkehrsbelastungen und -behinderungen im Bereich der Südstadt und des ~~süd-östlichen~~südöstlichen Stadtzentrums) sowie die Verkehrsberuhigung der Innenstadt sollen laut Verkehrsentwicklungsplan Innenstadt nach einem mehrstufigen Konzept langfristig umgesetzt werden.

Formatiert: Schriftart: 11 pt

Formatiert: Abstand Nach: 6 pt, Zeilenabstand: Mehrere 1,2 ze

Formatiert ... [2154]

Neben den vorgenannten Straßen sind die Haupteerschließungsstraßen und wichtige Verbindungsstraßen als Straßenverkehrsflächen im FNP dargestellt.

Formatiert: Schriftart: 11 pt

Formatiert: Abstand Nach: 6 pt, Zeilenabstand: Mehrere 1,2 ze

Formatiert ... [2155]

Trassenfreihaltungen im Straßennetz von Eisenach werden laut Regionalplan Südwestthüringen in folgenden Bereichen festgelegt^{60,61} und entsprechend als Vermerk im FNP dargestellt:

Formatiert: Absatz-Standardschriftart, Schriftart: 11 pt

Formatiert: Abstand Nach: 2 pt, Zeilenabstand: Mehrere 1,2 ze

Formatiert ... [2156]

Formatiert ... [2157]

- (TF-1) Verlegung der ~~B19~~ B 19 als Neubau zwischen Etterwinden und der B7 (~~alt~~ ~~A4~~ehemalige BAB 4) bei Wutha-Farnroda einschließlich einer bedarfsgerechten Verknüpfung mit der ~~A4~~-~~neu~~.

⁵⁹ Regionalplan Südwestthüringen 2012: G3-7
⁶⁰ Regionalplan Südwestthüringen 2012: G3-8
⁶¹ Regionalplan Südwestthüringen 2012: G3-8

- ~~Die neuen BAB 4; die~~ Planung berührt die Gemarkung Eisenach im südwestlichen Bereich und
- ~~wird als Trassenkorridor in den FNP eingetragen.~~

Ortsumgehung Stockhausen in zwei Varianten

- ~~(TF-2) Dieser Trassenkorridor liegt am westlichen Rand des rechtskräftigen~~
- ~~Bebauungsplangebietes B 1 SH. – Variante Ortsumgehung Stockhausen.~~
- ~~(TF-3) endgültiger Ausbau der Dürrenhofer Allee, teilweise auf neuer Trasse – Variante~~
- ~~Ortsumgehung Stockhausen.~~

~~Es werden beide Trassenkorridore in Trassenkorridor-Varianten für die Ortsdurchfahrt Stockhausen in den FNP eingetragen. Von Seiten der Stadt Eisenach wird die Variante TF-3 als Ortsumgehung favorisiert. Die Variante TF-2 geht zu nah an der Ortslage entlang und durchschneidet zudem das Biotop entlang des Holzbaches.~~

~~Von Seiten der Stadt Eisenach selbst werden weitere Trassenfreihaltungen innerhalb von Siedlungsflächen festgelegt als Vermerk im FNP dargestellt, die bei Planungen und Vorhaben berücksichtigt werden müssen zu berücksichtigen sind:~~

- ~~(tf-4) Eine südwestliche Ortsumfahrung Stregda ist im Zuge der Neuordnung und der gewerblichen Flächenentwicklung (F12) zu berücksichtigen. Ob eine Anbindung von Stregda // Madelungen an die Alttrasse Alt-Trasse der A4 BAB 4 erforderlich ist, soll in diesem Zusammenhang verkehrstechnisch untersucht werden. – Hier wird ein Trassenkorridor in den FNP eingetragen.~~
- ~~Hier wird ein Trassenkorridor in den FNP eingetragen.~~

Formatiert: Schriftart: 11 pt

Formatiert: Einzug: Links: 0,5 cm, Hängend: 0,5 cm, Abstand Nach: 2 pt, Zeilenabstand: Mehrere 1,2 ze, Aufgezählt + Ebene: 1 + Ausgerichtet an: 0,8 cm + Tabstopp nach: 1,6 cm + Einzug bei: 1,6 cm, Tabstopps: 0 cm, Links + 1 cm, Listentabstopp + Nicht an 0,5 cm + 1,6 cm

Formatiert: Schriftart: 11 pt

Formatiert: Schriftart: 11 pt

Formatiert: Schriftart: 11 pt, Nicht Fett

Formatiert: Schriftart: 11 pt

Formatiert: Schriftart: 11 pt

Formatiert: Schriftart: 11 pt

Formatiert: Schriftart: 11 pt

Formatiert: Einzug: Links: 0,5 cm, Hängend: 0,5 cm, Abstand Nach: 2 pt, Zeilenabstand: Mehrere 1,2 ze, Aufgezählt + Ebene: 1 + Ausgerichtet an: 0,8 cm + Tabstopp nach: 1,6 cm + Einzug bei: 1,6 cm, Tabstopps: 0 cm, Links + 1 cm, Listentabstopp + Nicht an 0,5 cm + 1,6 cm

Formatiert: Schriftart: 11 pt

Formatiert: Schriftart: 11 pt

Formatiert: Schriftart: 11 pt, Nicht Fett

Formatiert: ... [2158]

Formatiert: Schriftart: 11 pt

Formatiert: Schriftart: 11 pt

Formatiert: Schriftart: 11 pt

Formatiert: ... [2159]

Formatiert: Schriftart: 11 pt

Formatiert: Schriftart: 11 pt

Formatiert: Schriftart: 11 pt

Formatiert: ... [2160]

Formatiert: Schriftart: 11 pt

Formatiert: Schriftart: 11 pt

Formatiert: Schriftart: 11 pt

Formatiert: Schriftart: 11 pt

Formatiert: ... [2161]

Formatiert: ... [2162]

Formatiert: Schriftart: 11 pt

Formatiert: Schriftart: 11 pt

Formatiert: Schriftart: 11 pt

Formatiert: Schriftart: 11 pt

Formatiert: Schriftart: 11 pt

~~(tf-5) Eine weitere Anbindung des Wohngebietes Eisenach-Nord wird angestrebt. Dazu wurde im Zuge der Neuordnung und der Flächenentwicklung im Bereich der ehemaligen Kaserne (B5) eine Anbindung an der Thälmannstraße eingeplant. Der laut Bebauungsplan vorgesehene Trassenkorridor wird in den FNP eingetragen.~~

~~- (tf-5) – entfällt –~~

~~(tf-6) Verbindung Eichrodter Weg – Rothenhofer Weg~~

~~Es ist vorgesehen, das Gewerbeband südlich der Hörsel (B44B 41, Güterbahnhof, B17B 17 Eichrodter Weg, B1B 1, Güldene Aue) in Richtung Osten verkehrlich anzubinden. Bestandteil ist eine neue Brücke über die Hörsel. Die detaillierten Verkehrsuntersuchungen sind im Rahmen der Erarbeitung des Bebauungsplans B37-B 37 „Bleiweißmühle“ (Planung derzeit ruhend, siehe Kap. 3.1.2.5) durchzuführen. Im FNP wird die vorgesehene Straßenfläche als Trassenkorridor eingetragen.~~

Eine alternative Trassenführung der Ortsdurchfahrt der jetzigen B 19 im Bereich „Tor zur Stadt“ der Bahnhofsvorstadt ist im Bebauungsplanverfahren zu untersuchen. Im FNP wird hier auf die Auswirkungen im Zusammenhang mit der zu erwartenden Verkehrsentslastung und den Entwicklungsabsichten des Vorhabens „Tor zur Stadt“ der Bahnhofsvorstadt verwiesen. Eine Vorgabe für einen Trassenkorridor wird daher nicht eingetragen.

Als Schutzkorridor entlang der Bundesautobahn ist eine Bauverbotszone von 40 m für Hochbauten einzuhalten.

3.3.2 Schienenverkehr

Die Bahnstrecke Frankfurt am Main – Erfurt – Dresden ist laut Landesplanung als europäisch bedeutsame Schienenverbindung eingestuft. Die Verbindung zwischen Metropol- und Agglomerationsräumen durchzieht sie die Stadt in Ost-West-Richtung.

Als überregional bedeutsame Schienenverbindung sichert die Bahnstrecke Eisenach-Meiningen-Sonneberg die Erreichbarkeit zwischen Mittelzentren mit starkem Verflechtungsbedarf und die Anbindung an die Oberzentren. Gleichzeitig dienen sie der Erreichbarkeit von Räumen mit besonderer Bedeutung für Tourismus und Erholung.

Die Verbindungsqualität der Strecke Eisenach – Meiningen – Sonneberg soll durch einen nachhaltigen Ausbau des Angebotes und Reisezeitverkürzungen zur Verbesserung des Leistungsaustausches, insbesondere im Abschnitt zwischen Eisenach und Eisfeld, erhöht werden, da sie derzeit die Strecke, die ihr zugeordnete Funktion derzeit nicht ausreichend erfüllen kann. Neben dem Streckenausbau sind hier Verbesserungen der Steuerungs- und Sicherungstechnik erforderlich.

Formatiert: Schriftart: 11 pt, Nicht Fett

Formatiert: Schriftart: 11 pt

Formatiert: Schriftart: 11 pt

Formatiert: Schriftart: 11 pt

Formatiert: Schriftart: 11 pt

Formatiert: Schriftart: 11 pt

Formatiert: Schriftart: 11 pt

Formatiert: Schriftart: 11 pt

Formatiert: Schriftart: 11 pt

Formatiert: Schriftart: 11 pt

Formatiert: Schriftart: 11 pt

Formatiert: Schriftart: 11 pt

Formatiert: Schriftart: 11 pt

Formatiert: Schriftart: 11 pt

Formatiert: Schriftart: 11 pt

Formatiert: Schriftart: 11 pt

Formatiert: Schriftart: 11 pt

Formatiert: Schriftart: 11 pt

Formatiert: Schriftart: 11 pt

Formatiert: Schriftart: 11 pt

Formatiert: Schriftart: 11 pt

Formatiert: Schriftart: 11 pt

Formatiert: Schriftart: 11 pt

Formatiert: Schriftart: 11 pt

Formatiert: Schriftart: 11 pt

Formatiert: Schriftart: 11 pt

Formatiert: Schriftart: 11 pt

Formatiert: Schriftart: 11 pt

Formatiert: Schriftart: 11 pt

Formatiert: Schriftart: 11 pt

Formatiert: Schriftart: 11 pt

Formatiert: Schriftart: 11 pt

Formatiert: Schriftart: 11 pt

Formatiert: Schriftart: 11 pt

Formatiert: Schriftart: 11 pt

Formatiert: Schriftart: 11 pt

Formatiert: Schriftart: 11 pt

Formatiert: Schriftart: 11 pt

Formatiert: Schriftart: 11 pt

Formatiert: Schriftart: 11 pt

Formatiert: Schriftart: 11 pt

Formatiert: Schriftart: 11 pt

Formatiert: Schriftart: 11 pt

Formatiert: Schriftart: 11 pt

Formatiert: Schriftart: 11 pt

Formatiert: Schriftart: 11 pt

Neben den vorgenannten Schienenwegen sind der Hauptbahnhof, der Güterbahnhof Ost und die Flächen der Güterbahnen am Opelwerk als Bahnanlagen im FNP dargestellt. Änderungen zum Bestand sind nicht vorgesehen.

Formatiert: Schriftart: 11 pt

Formatiert: Abstand Nach: 6 pt,
Zeilenabstand: Mehrere 1,2 ze

Formatiert: Schriftart: 11 pt

Formatiert: Schriftart: 11 pt

3.3.3 Öffentlicher Personennahverkehr (ÖPNV)

Der ÖPNV ist zu stärken, um einer Ausweitung des motorisierten Individualverkehrs entgegen zu wirken. Besondere Bedeutung kommt dabei den Orten mit zentralen Funktionen wie der Stadt Eisenach zu.

Zur Sicherung günstiger Erreichbarkeits-Verhältnisse sollen die notwendigen infrastrukturellen Voraussetzungen unter Berücksichtigung der Siedlungs- und Verkehrsentwicklung erhalten und weiterentwickelt werden. Dazu sollen die Angebotsformen des Öffentlichen Personennahverkehrs an möglichst zentral gelegenen Umsteigepunkten miteinander verknüpft sowie die Zugangsstellen zum ÖPNV erhalten bzw. ausgebaut werden.

Insbesondere mit der Einrichtung zentraler Umsteigemöglichkeiten und der Bereitstellung von Abstellmöglichkeiten für Individualverkehrsmittel (Kfz, Fahrräder etc.) an den Zugangsstellen zum ÖPNV können weitere Fahrgastpotenziale erschlossen werden. ~~Es ist sinnvoll, die Verknüpfungspunkte möglichst nah an den~~ Die räumliche Nähe von Abstellmöglichkeiten zu Bahnhöfen bzw. Haltepunkten einzurichten, um die Attraktivität der Bahn zu verbessern. ~~Damit verringern sich auch~~ die Voraussetzung für bequemes und funktionierendes Umsteigen auf öffentliche Verkehrsmittel. Dies trägt dazu bei, die Notwendigkeit und ~~derden~~ Anreiz zu verringern, individuelle motorisierte Verkehrsmittel zu benutzen.^{62,63}

Die angestrebte naturnahe Tourismusentwicklung erfordert eine Priorisierung von öffentlichen und umweltverträglichen Verkehrssystemen bzw. den verstärkten Einsatz öffentlicher Verkehrsmittel. Derzeit nutzen ~~Gäste und~~ Besucher fast ausnahmslos private Kfz für die Erreichung ~~ihrer touristischen~~ touristischer Ziele. Durch eine Attraktivitätssteigerung der vorhandenen Angebote des öffentlichen Nahverkehrs in Verbindung mit deren zeitlicher und räumlicher Flexibilisierung sowie durch eine bessere Verknüpfung von Bahn- und Buslinien kann auf eine Reduzierung des Individualverkehrs hingewirkt und die touristischen Funktionen nachhaltig gestärkt werden. So leisten beispielsweise „Wanderbusse“ einen Beitrag dazu, dass der Schutz von Natur und Umwelt mit der weiteren Entwicklung des Tourismus in Einklang gebracht wird.

Insbesondere beim Ausbau der Tourismus- und Erholungsfunktion des Thüringer Waldes spielt die lokale, regionale und überregionale Verkehrsgunst eine nicht zu unterschätzende Rolle. Eine Verbesserung der großräumigen Erreichbarkeit und der inneren Erschließung durch Attraktivitätssteigerung des ÖPNV-Angebotes ist geeignet, die Zahl der Gäste zu sichern und weiter zu erhöhen.^{64,65} und optimiert zugleich das Mobilitätsangebot für die Bewohner Eisenachs.

- Formatiert: Schriftart: 11 pt
- Formatiert: Schriftart: 11 pt
- Formatiert: Schriftart: 11 pt
- Formatiert: Schriftart: 11 pt
- Formatiert: Abstand Nach: 6 pt, Zeilenabstand: Mehrere 1,2 ze
- Formatiert: Schriftart: 11 pt
- Formatiert: Schriftart: 11 pt
- Formatiert: Schriftart: 11 pt
- Formatiert: Schriftart: 11 pt
- Formatiert: Schriftart: 11 pt
- Formatiert: Schriftart: 11 pt
- Formatiert: Schriftart: 11 pt
- Formatiert: Schriftart: 11 pt
- Formatiert: Schriftart: 11 pt
- Formatiert: Schriftart: 11 pt
- Formatiert: Abstand Nach: 6 pt, Zeilenabstand: Mehrere 1,2 ze
- Formatiert: Schriftart: 11 pt
- Formatiert: Schriftart: 11 pt
- Formatiert: Schriftart: 11 pt
- Formatiert: Schriftart: 11 pt
- Formatiert: Schriftart: 11 pt
- Formatiert: Schriftart: 11 pt
- Formatiert: Schriftart: 11 pt
- Formatiert: Schriftart: 11 pt
- Formatiert: Schriftart: 11 pt
- Formatiert: Schriftart: 11 pt
- Formatiert: Schriftart: 11 pt

⁶² Regionalplan Südwestthüringen 2012, G3-15
⁶³ Regionalplan Südwestthüringen 2012, G3-15
⁶⁴ Regionalplan Südwestthüringen 2012, G3-16
⁶⁵ Regionalplan Südwestthüringen 2012, G3-16

Einem attraktiven Zentralen Omnibusbahnhof (ZOB) kommt bei der Beplanung des Gebietes „Tor zur Stadt“ der Bahnhofsvorstadt eine besondere Bedeutung zu. Dabei sind die Bedürfnisse der Reisenden mit der Bahn, den Überlandverbindungen und dem Stadtverkehr attraktiv zu verknüpfen. Um die Attraktivität des ÖPNV~~ÖPNVs~~ zu sichern, sind die Standorte der Bushaltestellen und die Linienführung der Busse den Bedürfnissen der Nutzer weitgehend anzupassen. Besonders wichtig ist die Leitung der städtischen Buslinien durch die Innenstadt, um der Bedeutung des Stadtzentrums zu entsprechen. Im laufenden Verfahren zum Bebauungsplan Nr. 6 „Bahnhofsvorstadt“ wird diesen Anforderungen Rechnung getragen.

3.3.4 Fahrradverkehr

Auch der Fahrradverkehr ist zu stärken, um einer Ausweitung des motorisierten Individualverkehrs entgegen zu wirken. Entsprechend dem Radverkehrskonzept~~des Radverkehrskonzepts~~ Eisenach ist ein durchgängiges, flächendeckendes Radwegenetz zu schaffen ~~bei unter~~ sukzessivem Ausbau, Instandsetzung und Beschilderung vorhandener und geplanter Anlagen. ~~Dabei ist der Radverkehr vom Kraftfahrzeugverkehr an verkehrsreichen Straßen möglichst zu trennen.~~

Die Realisierung des geplanten Radverkehrsnetzes erfolgt durch Neubau, Reparatur, Um- und Ausbau vorhandener Anlagen und Nutzung vorhandener Flächen des motorisierten Verkehrs und des Fußgängerverkehrs.

Die Anbindung der einzelnen Ortsteile soll vorrangig über auszubauende landwirtschaftliche Wege erfolgen.

Im Zusammenhang mit der Verlegung der Bundesautobahn ABAB 4 haben im Gebiet nördlich der Kernstadt Eisenach Flurneuerungsmaßnahmen stattgefunden. Der Ausbau und die Erweiterungen des landwirtschaftlichen Wegenetzes ~~erfolgteerfolgten~~ in einer ~~entsprechende-entsprechenden~~ Befestigung, so dass diese ohne Einschränkung auch für den Radverkehr geeignet sind und die Ortsteile untereinander verbinden können.

Die bestehenden und geplanten Radverkehrswege folgen vorhandenen Wegen des ~~Straßen-Straßenverkehrs~~ oder land- und forstwirtschaftlichen Verkehrs und werden im FNP nicht gesondert dargestellt.

Detaillierte Aussagen sind dem Radverkehrskonzept 2003 zu entnehmen.

3.3.5 Ruhender Verkehr

Die Entwicklung des Motorisierungsgrades, ~~v-a-vor allem~~ der ansteigende private PkwKfz-Besitz, sowie die steigenden Mobilitätsfordernisse und Bedürfnisse führen zu einer zunehmenden Nachfrage nach Stellplätzen.

Formatiert: Schriftart: 11 pt

Formatiert: Abstand Nach: 6 pt, Zeilenabstand: Mehrere 1,2 ze

Formatiert: Schriftart: 11 pt

Formatiert: Schriftart: 11 pt

Formatiert: Schriftart: 11 pt

Formatiert: Schriftart: 11 pt

Formatiert: Schriftart: 11 pt

Formatiert: Schriftart: 11 pt

Formatiert: Schriftart: 11 pt

Formatiert: Schriftart: 11 pt

Formatiert: Schriftart: 11 pt

Formatiert: Schriftart: 11 pt

Formatiert: Schriftart: 11 pt

Formatiert: Schriftart: 11 pt

Formatiert: Schriftart: 11 pt

Formatiert: Schriftart: 11 pt

Formatiert: Schriftart: 11 pt

Formatiert: Schriftart: 11 pt

Formatiert: Schriftart: 11 pt

Formatiert: Schriftart: 11 pt

Formatiert: Schriftart: 11 pt

Formatiert: Schriftart: 11 pt

Formatiert: Schriftart: 11 pt

Formatiert: Schriftart: 11 pt

Formatiert ... [2170]

Formatiert: Schriftart: 11 pt

Formatiert: Schriftart: 11 pt

Formatiert: Schriftart: 11 pt

Formatiert: Schriftart: 11 pt

Formatiert: Schriftart: 11 pt

Formatiert: Schriftart: 11 pt

Formatiert: Schriftart: 11 pt

Formatiert: Schriftart: 11 pt

Formatiert: Schriftart: 11 pt

Formatiert: Schriftart: 11 pt

Formatiert: Schriftart: 11 pt

Formatiert ... [2171]

Formatiert: Schriftart: 11 pt

Formatiert ... [2172]

Formatiert: Schriftart: 11 pt

Formatiert: Schriftart: 11 pt

Formatiert: Schriftart: 11 pt

Formatiert: Schriftart: 11 pt

Formatiert: Schriftart: 11 pt

Eine besondere Betrachtung erfordert die Parkraumsituation in der Innenstadt. Aus diesem Grunde wurde abgestimmt auf den Verkehrsentwicklungsplan ein flächendeckendes Konzept für den ruhenden Verkehr in der Innenstadt^{66,67} erarbeitet.

Formatiert: Schriftart: 11 pt

Formatiert: Schriftart: 11 pt

~~Für den Flächennutzungsplan relevant~~ Ziel ist ~~die Aussage~~es, am Ost- und Westrand des Stadtzentrums zusätzlich zu dem City-Parkhaus in der Uferstraße neue Parkierungsanlagen zur Verbesserung der Wegebeziehungen zum Zentrum, zur besseren Zentralisierung der Parkmöglichkeiten und als vorausschauenden Ersatz für zukünftig entfallende Stellplätze zu errichten. Durch die Eröffnung des Parkhauses „Am Markt“ ~~zum Jahresende~~ Ende 2009 wurde der Weststandort bereits realisiert. Mit der Umgestaltung im Bereich der Bahnhofstraße sollen unmittelbar östlich vor dem ~~Nicolaitor~~ Nikolaitor, weitere ~~öffentliche~~ öffentlich zugängliche Parkplätze geschaffen werden.

Formatiert: Schriftart: 11 pt

Formatiert: Schriftart: 11 pt

Formatiert: Abstand Nach: 6 pt, Zeilenabstand: Mehrere 1,2 ze

Formatiert: Schriftart: 11 pt

Formatiert: Schriftart: 11 pt

Formatiert: Schriftart: 11 pt

Formatiert: Schriftart: 11 pt

Formatiert: Schriftart: 11 pt

Formatiert: Schriftart: 11 pt

Formatiert: Schriftart: 11 pt

Formatiert: Schriftart: 11 pt

Formatiert: Schriftart: 11 pt

Formatiert: Schriftart: 11 pt

Formatiert: Schriftart: 11 pt

Formatiert: Schriftart: 11 pt

Formatiert: Schriftart: 11 pt

Formatiert: Schriftart: 11 pt

Formatiert: Schriftart: 11 pt

Formatiert: Schriftart: 11 pt

Formatiert: Abstand Nach: 6 pt, Zeilenabstand: Mehrere 1,2 ze

Formatiert: Schriftart: 11 pt

Formatiert: Schriftart: 11 pt

Formatiert: Abstand Nach: 6 pt, Zeilenabstand: Mehrere 1,2 ze

Formatiert: Schriftart: 11 pt

Formatiert: Schriftart: 11 pt

Formatiert: Schriftart: 11 pt

Formatiert: Schriftart: 11 pt

Formatiert: Schriftart: 11 pt

Formatiert: Schriftart: 11 pt

Formatiert: Abstand Nach: 6 pt, Zeilenabstand: Mehrere 1,2 ze, Tabstops: Nicht an 9,52 cm

Formatiert: Schriftart: 11 pt

Formatiert: Schriftart: 11 pt

Formatiert: Schriftart: 11 pt

Formatiert: Schriftart: 11 pt

Formatiert: Schriftart: 11 pt

Formatiert: Schriftart: 11 pt

Formatiert: Schriftart: 11 pt

Formatiert: Schriftart: 11 pt

Durch ergänzende Maßnahmen, wie eine gezielte Verkehrsführung und verkehrsberuhigende Regelungen, den Ausbau des Parkleitsystems und eine entsprechende Parkraumbewirtschaftung sollen ~~möglichst alle~~ die vorhandenen Bedürfnisse weitgehend abgedeckt werden.

Für Touristen, ~~v-a-vor allem~~ für die Besucher der Wartburg, stehen in der Marienstraße Parkflächen zur Verfügung. Von dort ist über einen Pendelverkehr die Wartburg und über die Busstadlinie die Innenstadt schnell erreichbar. ~~Zusätzlich bestehen Überlegungen, an weiteren relevanten Stadteingängen Park-and-Ride-Flächen anzulegen.~~

~~Zusätzlich bestehen Überlegungen, an weiteren relevanten Stadteingängen „park & ride“ Flächen anzulegen.~~

Im Flächennutzungsplan sind die ~~vorhandenen~~ Parkhäuser „Am Markt“ (Wydenbrugkstraße), und „City“ (Uferstraße) ~~und~~ sowie das geplante Parkhaus im Bereich Bahnhofstraße eingetragen.

3.3.6 Luftverkehr

~~Verkehrslandeplatz Eisenach-Kindel~~

Der in der nordwestlichen angrenzenden Gemeinde Hørselberg-Hainich gelegene Verkehrslandeplatz ~~Eisenach-Kindel~~ hat neben seiner Sport- und Freizeitfunktion auch Bedeutung für den Geschäftsreiseverkehr. Die Abmessung der Start- und Landebahn beträgt 1.720 m x 55 m. Durch ~~den gewählten Namen~~ „die Namensgebung Eisenach-Kindel“, wird die Bedeutung für Stadt und Region unterstrichen.

⁶⁶ Parkraumkonzept, Verkehrsentwicklungsplan Innenstadt, Ruhender Verkehr Planungsbüro Mörner+Jünger, Sept. 2004, überarbeitet durch die Stadtverwaltung, Abt. Stadtentwicklung März 2007

⁶⁷ Parkraumkonzept, Verkehrsentwicklungsplan Innenstadt, Ruhender Verkehr, Planungsbüro Mörner + Jünger, September 2004, überarbeitet durch Stadtverwaltung, Abt. Stadtentwicklung, März 2007

~~Für den Verkehrslandeplatz Eisenach-Kindel wurde ein Bauschutzbereich nach § 12 des Luftverkehrsgesetzes (LuftVG) festgelegt. Teile des Planungsgebietes befinden sich im Ausdehnungsbereich dieses Bauschutzbereiches und zwar im Bereich des An- und Abflugsektors. Lagemäßig sind etwa die Ortslagen von Neukirchen, Berteroda, Hötzelsroda, Madejungen und Eisenach sind betroffen. Der Ort Stockhausen befindet sich überwiegend südlich des An- und Abflugsektors. Die Gemarkung erstreckt sich jedoch ebenfalls in diesen Bereich hinein und geringfügig auch in den Bereich nach § 12 Abs. 3 Nr. 1-b) LuftVG (Bauschutzbereich, der sich außerhalb der Anflugsektoren bis in eine Entfernung von 6 km Halbmesser um den Flughafenbezugspunkt ausdehnt). Der Bauschutzbereich wird nachrichtlich im FNP dargestellt.~~

~~Der Bauschutzbereich wird nachrichtlich im FNP dargestellt.~~

~~Hubschrauber – Sonderlandeplatzes am Klinikum der Stadt Eisenach~~

~~Am St. Georg Klinikum in der Mühlhäuser Straße 94-95 wird ein Hubschrauberlandeplatz Hubschrauber als Sonderlandeplatz am Klinikum der Stadt Eisenach (Bodenlandeplatz) nach § 6 LuftVG zur Durchführung von Flügen nach Sichtflugregeln bei Tag und Nacht mit Luftfahrzeugen betrieben. Entsprechend der Genehmigung sind Primärtransporte uneingeschränkt und Sekundäreinsätze nur zwischen 8.00 Uhr und 20.00 Uhr zulässig.~~

~~Der Standort befindet sich innerhalb der im FNP dargestellten Gemeinbedarfsfläche und wird mit einem Plansymbol gekennzeichnet.~~

Auf die Sicherstellung der notwendigen Hindernisfreiheit entsprechend der Vorgaben der Allgemeinen Verwaltungsvorschrift zur Genehmigung der Anlage und des Betriebs von Hubschrauberflugplätzen (Bundesanzeiger vom 29. Dezember 2005 12.05, Jahrgang 57, Nr. 246a) wird an dieser Stelle hingewiesen.

Formatiert: Schriftart: 11 pt

Formatiert: Abstand Nach: 6 pt,
Zeilenabstand: Mehrere 1,2 ze

Formatiert: Schriftart: 11 pt

Formatiert: Schriftart: 11 pt

Formatiert: Schriftart: 11 pt

Formatiert: Schriftart: 11 pt

Formatiert: Schriftart: 11 pt

Formatiert: Schriftart: 11 pt

Formatiert: Schriftart: 11 pt

Formatiert: Schriftart: 11 pt

Formatiert: Schriftart: 11 pt

Formatiert: Schriftart: 11 pt

Formatiert: Schriftart: 11 pt

Formatiert: Schriftart: 11 pt

Formatiert: Schriftart: 11 pt

Formatiert: Schriftart: 11 pt

Formatiert: Schriftart: 11 pt

Formatiert: Schriftart: 11 pt

Formatiert: Schriftart: 11 pt

Formatiert: Abstand Nach: 6 pt,
Zeilenabstand: Mehrere 1,2 ze

Formatiert: Schriftart: 11 pt

Formatiert: Schriftart: 11 pt

Formatiert: Schriftart: 11 pt

Formatiert: Schriftart: 11 pt

Formatiert: Schriftart: 11 pt

senach-Wehr. Die Umspannwerke Eisenach-West und Eisenach-Wehr werden über 110 kV-Doppelleitungen vom 110 kV UW Eisenach gespeist.

Von den Standorten UW West und UW Wehr erfolgt über Mittelspannungsringnetze (10 kV), Schwerpunktlaststationen, Mittelspannungskundenstationen, ~~Ortsnetz-transformatorenstationen~~ Ortsnetztransformatorenstationen mit nachgeschalteten Niederspannungstransportnetzen (0,4 kV) der Elektrizitätstransport durch die EVB für die Anschlusskunden im Versorgungsgebiet der Kernstadt.

Am Firmenstandort der EVB An der Feuerwache betreibt die EVB eine Kraft-Wärme-Kopplungs-Anlage (KWK) zur Eigenerzeugung von Elektrizität und Fernwärme. Weitere Erzeugerkapazitäten für Elektrizität und Fernwärme als Gas- und Dampfturbinenkraftwerk werden durch die emeg am Standort Adam-Opel-Straße betrieben. Durch Photovoltaikanlagen und Blockheizkraftwerke erzeugte Elektroenergie an dezentralen Plätzen wird in die Niederspannungsnetze der EVB eingespeist und durch diese transportiert.

Die Strombeschaffung der EVB wird teilweise über Eigenerzeugung aus einem Gasturbinenheizkraftwerk am Standort An der Feuerwache realisiert. Außerdem existieren mehrere Windkraftanlagen im Stadtgebiet. Der Strom wird direkt ins Netz der TEN Thüringer Energienetze GmbH eingespeist.

Im FNP sind die Umspannwerke sowie die Haupttrassen 110 kV und 380 kV als derzeitiger Bestand bzw. nach derzeitigem Planungsstand dargestellt.

Gasleitungsnetz

Die Erdgasversorgung der Kernstadt erfolgt aus dem vorgelagerten Gashochdrucknetz der Erdgastransportgesellschaft Thüringen-Sachsen mbH und der Ohra Hörselgas GmbH. Die Übernahme erfolgt in den Erdgasübernahmestationen Nord I (Stregda), Eisenach Ost (Hof-ferbertaue) und Gaswerk. Netzanschlusskunden in Eisenach-West werden über das EVB-Netz und über vorgelagerte Netze versorgt.

Im Stadtgebiet befinden sich weitere Gashoch- und Mitteldrucknetze der überregionalen Versorger wie der E.ON Mitte Netz GmbH, (seit Juni 2014 „EnergieNetz Mitte GmbH“), der Wingas Transport GmbH & Co. KG und der Ohra Hörselgas GmbH. Die Gas-Haupttrassen werden im FNP dargestellt.

Die Gas-Haupttrassen werden im FNP dargestellt.

Die Erdgasversorgung im Stadtgebiet erfolgt über klassische Mittel- und Niederdruckgasnetze. Die Versorgungsstruktur ist flächendeckend (ausgenommen Eisenach-Nord). Neben sehr intensiven Netzerneuerungs- und Sanierungsmaßnahmen werden im Zusammenhang mit Erschließungsgebieten Netzerweiterungen durchgeführt.

- Formatiert: Schriftart: 11 pt
- Formatiert: Schriftart: 11 pt
- Formatiert: Abstand Nach: 6 pt, Zeilenabstand: Mehrere 1,2 ze
- Formatiert: Schriftart: 11 pt
- Formatiert: Schriftart: 11 pt
- Formatiert: Schriftart: 11 pt
- Formatiert: Schriftart: 11 pt
- Formatiert: Abstand Nach: 6 pt, Zeilenabstand: Mehrere 1,2 ze
- Formatiert: Schriftart: 11 pt
- Formatiert: Schriftart: 11 pt
- Formatiert: Schriftart: 11 pt
- Formatiert: Schriftart: 11 pt
- Formatiert: Schriftart: 11 pt
- Formatiert: Schriftart: 11 pt
- Formatiert: Schriftart: 11 pt
- Formatiert: Schriftart: 11 pt
- Formatiert: Schriftart: 11 pt
- Formatiert: Abstand Nach: 6 pt, Zeilenabstand: Mehrere 1,2 ze
- Formatiert: Überschrift 0
- Formatiert: Schriftart: 11 pt
- Formatiert: Abstand Nach: 6 pt, Zeilenabstand: Mehrere 1,2 ze
- Formatiert: Schriftart: 11 pt
- Formatiert: Schriftart: 11 pt
- Formatiert: Schriftart: 11 pt
- Formatiert: Schriftart: 11 pt
- Formatiert: Schriftart: 11 pt
- Formatiert: Abstand Nach: 6 pt, Zeilenabstand: Mehrere 1,2 ze
- Formatiert: Schriftart: 11 pt

Fernwärmeversorgung

Die EVB betreibt Fernwärmeversorgungsnetze in den Stadtteilen Petersberg, Innenstadt und Eisenach-Nord. Die Fernwärmeerzeugung erfolgt in den folgenden Heizwerken:

- Petersberg: auf Basis Erdgas-Basis
- Innenstadt: zwei Heizwerke mit Anschluss an den Fernwärmeverbund der EVB, mit redundanten Erzeugerkapazitäten auf der Basis von Erdgas/HEL
- Nordstadt: über einen Fernwärmeverbund zwischen dem Gas- und Dampfturbinenkraftwerk emeg (Adam-Opel-Straße) und dem Gasturbinenheizkraftwerk (KWK-Prozess) der EVB am Standort Eisenach-Nord.

In den zurückliegenden Jahren wurden in der Innenstadt und in Eisenach-Nord Netzverdichtungen durch Neukundenanschlüsse vorgenommen. Vorgesehen ist, auch zukünftige Bauungsgebiete, z. B. Wohn- und Mischgebiete zwischen Kasernengelände und Wohngebiet Eisenach-Nord sowie die Bauungsgebiete in der Oberen Mühlhäuser Straße und Stedtfelder Straße, mit Fernwärme zu versorgen.

3.4.2 Trinkwasserversorgung und Abwasserentsorgung

Für die Trinkwasserversorgung und die Abwasserentsorgung und -reinigung ist der Trink- und Abwasserverband Eisenach-Erbstromtal (TAV EETAVEE) zuständig.

Mitgliedsgemeinden des Trink- und Abwasserverbandes sind außer der Stadt Eisenach die Gemeinden Kreuzburg, Krauthausen, Hørselberg-Hainich, Seebach, Wutha-Farnroda, Ruhla, Treffurt und Iftra.

Die Verbandskläranlage befindet sich am Verbandssitz in Eisenach-Stedtfeld und wird als Fläche für Versorgungsanlagen eingetragen. Die Trinkwasser- und Abwasser-Haupttrassen werden im FNP nachrichtlich dargestellt. Im Bereich der ausgewiesenen Schutzzonen sind die Auflagen und Forderungen des Thüringer Wassergesetzes zu beachten und einzuhalten. (siehe auch Kap. 3.7.1).

(siehe auch 3.7.1 Wasserschutzgebiete)

~~Die Verbandskläranlage befindet sich am Verbandssitz in Eisenach-Stedtfeld und wird als Fläche für Versorgungsanlagen eingetragen. Die Trinkwasser- und Abwasser-Haupttrassen werden im FNP nachrichtlich dargestellt.~~

3.4.3 Abfallentsorgung

Zuständig für die Abfallverwertung und die Abfallbeseitigung ist der Abfallwirtschaftszweckverband Wartburgkreis-Stadt Eisenach.

Formatiert: Überschrift 0

Formatiert: Schriftart: 11 pt

Formatiert: Abstand Nach: 2 pt, Zeilenabstand: Mehrere 1,2 ze

Formatiert: Schriftart: 11 pt

Formatiert: Schriftart: 11 pt

Formatiert: Einzug: Links: 0,5 cm, Hängend: 0,5 cm, Abstand Nach: 2 pt, Zeilenabstand: Mehrere 1,2 ze, Tabstopps: 0 cm, Links + 1 cm, Listentabstopp + Nicht an 0,5 cm + 1,6 cm

Formatiert: Schriftart: 11 pt

Formatiert: Schriftart: 11 pt

Formatiert: Schriftart: 11 pt

Formatiert: Schriftart: 11 pt

Formatiert: Schriftart: 11 pt

Formatiert: Schriftart: 11 pt

Formatiert: Schriftart: 11 pt

Formatiert: Schriftart: 11 pt

Formatiert: Schriftart: 11 pt

Formatiert: Schriftart: 11 pt

Formatiert: Abstand Nach: 6 pt, Zeilenabstand: Mehrere 1,2 ze

Formatiert: Schriftart: 11 pt

Formatiert: Schriftart: 11 pt

Formatiert: Schriftart: 11 pt

Formatiert: Schriftart: 11 pt

Formatiert: Schriftart: 11 pt

Formatiert: Schriftart: 11 pt

Formatiert: Schriftart: 11 pt

Formatiert: Schriftart: 11 pt

Formatiert: Schriftart: 11 pt

Formatiert: Schriftart: 11 pt

Formatiert: Schriftart: 11 pt

Formatiert: Abstand Nach: 6 pt, Zeilenabstand: Mehrere 1,2 ze

Formatiert: Schriftart: 11 pt

Formatiert: Schriftart: 11 pt

Formatiert: Schriftart: 11 pt

Formatiert: Schriftart: 11 pt

Formatiert: Schriftart: 11 pt

Der Abfallwirtschaftszweckverband betreibt die Entsorgung der im Verbandsgebiet anfallenden Abfälle als öffentliche Einrichtung. Er kann dabei im Rahmen der kommunalen Gemeinschaftsarbeit Aufgaben ganz oder teilweise übertragen sowie sich sonstiger Dritter bedienen.

Die Abfallentsorgung umfasst die Abfallverwertung und die Abfallbeseitigung nach Maßgabe der gültigen Gesetzgebung sowie alle hierzu erforderlichen Maßnahmen. Im Geltungsbereich des FNPs Eisenach befinden sich keine Anlagen des Abfallwirtschaftszweckverbandes.

~~Im Geltungsbereich des FNP Eisenach befinden sich keine Anlagen des Abfallwirtschaftszweckverbandes.~~

3.4.4 Telekommunikation und Nachrichtentechnik

Laut Regionalplan Südwestthüringen⁶⁹⁻⁷⁰ sollen Antennenträgerstandorte gebündelt und eine Mehrfachnutzung angestrebt werden. Neue Antennenträger sollen vorrangig auf durch technische Infrastruktur vorbelasteten Standorten errichtet werden.

Im Plangebiet des Flächennutzungsplans Eisenach werden keine neuen Anlagenstandorte oder Freihaltetrassen ausgewiesen.

Vorhandene Anlagen unterliegen dem Bestandsschutz und werden im Plangebiet nicht gesondert dargestellt.

3.4.5 Nutzung von erneuerbaren Energien

Fossile Energieträger wie Kohle und Gas sind nicht endlos verfügbar, der Mensch muss sich daher frühzeitig nach alternativen Energiequellen umsehen. WegenAufgrund des enormen weltweiten CO₂-Ausstoßes aus der Verbrennung fossiler Energien hat sich das Klima spürbar verändert. Zudem soll in Deutschland in Zukunft auf Atomenergie verzichtet werden. Die Energiewende ist der Weg in eine Zukunft ohne Atomenergie ~~hin~~ zu einer Industriegesellschaft, die dem Gedanken der Nachhaltigkeit und der Verantwortung gegenüber kommenden Generationen verpflichtet ist. Dabei soll unser Strom bis 2035 zu 55 ~~bis~~ 60 Prozent% und bis 2050 zu 80 Prozent% aus erneuerbaren Energiequellen kommen.⁷²⁻⁷⁴

Laut Landesentwicklungsprogramm sollen die Potentiale der erneuerbaren Energien verstärkt und vorrangig erschlossen und genutzt werden.⁷³⁻⁷⁴

Windenergie

⁶⁹ - Regionalplan Südwestthüringen 2012, G3-24

⁷⁰ - Regionalplan Südwestthüringen 2012, G3-24

⁷¹ - Bundesministerium für Wirtschaft und Energie, Informationsportal Erneuerbare Energien, Juli 2014

⁷² - Bundesministerium für Wirtschaft und Energie, Informationsportal Erneuerbare Energien, Juli 2014

⁷³ - Landesentwicklungsprogramm 2014; 5.2, Leitvorstellung 3

⁷⁴ - Landesentwicklungsprogramm 2014, 5.2, Leitvorstellung 3

Formatiert: Schriftart: 11 pt

Formatiert: Schriftart: 11 pt

Formatiert: Schriftart: 11 pt

Formatiert: Schriftart: 11 pt

Formatiert: Schriftart: 11 pt

Formatiert: Abstand Nach: 6 pt,
Zeilenabstand: Mehrere 1,2 ze

Formatiert: Schriftart: 11 pt

Formatiert: Schriftart: 11 pt

Formatiert: Schriftart: 11 pt

Formatiert: Schriftart: 11 pt,
Hochgestellt

Formatiert: Schriftart: 11 pt

Formatiert: Schriftart: 11 pt

Formatiert: Schriftart: 11 pt

Formatiert: Schriftart: 11 pt

Formatiert: Schriftart: 11 pt

Formatiert: Abstand Nach: 6 pt,
Zeilenabstand: Mehrere 1,2 ze

Formatiert: Schriftart: 11 pt

Formatiert: Schriftart: 11 pt

Formatiert: Schriftart: 11 pt

Formatiert: Abstand Nach: 6 pt,
Zeilenabstand: Mehrere 1,2 ze

Formatiert: Schriftart: 11 pt

Formatiert: Schriftart: 11 pt,
Hochgestellt

Formatiert: Schriftart: 11 pt

Formatiert: Schriftart: 11 pt

Formatiert: Schriftart: 11 pt

Formatiert: Schriftart: 11 pt

Formatiert: Schriftart: 11 pt

Formatiert: Schriftart: 11 pt

Formatiert: Schriftart: 11 pt

Formatiert: Schriftart: 11 pt

Formatiert: Schriftart: 11 pt

Formatiert: Schriftart: 11 pt

Formatiert: Schriftart: 11 pt

Formatiert: Schriftart: 11 pt

Formatiert: Schriftart: 11 pt

Formatiert: Schriftart: 11 pt

Formatiert: Schriftart: 11 pt

Formatiert: Schriftart: 11 pt

Formatiert: Überschrift 0

Windenergieanlagen dienen der öffentlichen Energieversorgung und gehören als Vorhaben zur Erforschung, Entwicklung und Nutzung der Windenergie zu den privilegierten Vorhaben im Außenbereich nach § 35 Abs. 1 Nr. 3 und 5 BauGB. Um jedoch den Naturhaushalt und das Landschaftsbild nicht unnötig zu belasten, wird regionalplanerisch und raumordnerisch eine Konzentration von Windenergieanlagen auf Räume mit Windhöffigkeit und geringem Konfliktpotenzial angestrebt. Im FNP werden Sondergebiete für Anlagen zur Gewinnung von Windenergie dargestellt (siehe auch Kap. 3.1.4).

~~Im FNP werden Sondergebiete für Anlagen zur Gewinnung von Windenergie dargestellt.~~
~~(siehe auch 3.1.4. Sondergebiete)~~

Solarenergie

Das ~~aktuelle~~ LEP formuliert als Vorgabe für die Regionalplanung, Potentialflächen für Vorrang- oder Vorbehaltsgebiete „großflächige Solaranlagen“ zur Umsetzung der ~~regionalisierten regionalisier-ten~~ energiepolitischen Zielstellung zu ermitteln.⁷⁶ ~~Im Regionalplan Südwestthüringen wird kein Vorranggebiet für Photovoltaiknutzung Photovoltaik-Nutzung in Südwestthüringen ausgewiesen. Es wird aufgeführt, dass raumbedeutsame Photovoltaik-Freiflächenanlagen bevorzugt auf baulich vorgeprägten Flächen wie Deponien, Brach- und Konversionsflächen ohne besondere ökologische und ästhetische Funktionen errichtet werden sollen.~~^{77,78}

Die Stadt Eisenach hat sich frühzeitig mit dem Thema PV-Nutzung an Gebäuden auseinandergesetzt. Bereits 2003 wurde an der Fassade der Oststadtschule als Modellprojekt eine Anlage mit einer technischen Leistung von 4,8 kWp (Kilowatt peak) installiert, dessen Beobachtung in den Schulunterricht eingebunden ist. 2005 wurde eine Pilot- und Demonstrationsanlage an der Werner-Assmann-Halle mit 10,4 kWp errichtet. Im Jahre 2007 ging nach knapp einjähriger Bauzeit der Bürgersolarpark auf dem städtischen Bauhof in der Gaswerkstraße mit einer Leistung von 250 kWp ans Netz. Die zum Einsatz gebrachte nachgeführte Technik mit drehbaren Sonnensegeln hat für mediale Aufmerksamkeit in Thüringen gesorgt. Auf Grund des städtischen Engagements für den Einsatz der ~~Photovoltaikanlagen PV-Anlagen~~ ist mittlerweile eine ~~durchaus~~ positive Grundstimmung in der Bevölkerung zu beobachten. Es ist anzunehmen, dass die Anschlussleistung in den kommenden Jahren kontinuierlich ansteigen wird.

Einzelanlagen auf Dächern und Fassaden
~~Baurechtlich sind Solarenergieanlagen Solaranlagen und Sonnenkollektoren in Form von Einzelanlagen sind baurechtlich in~~ und an Dach- und Außenwandflächen sowie gebäudeun-

⁷⁵ Landesentwicklungsprogramm 2014, V 5.2.12

⁷⁶ Landesentwicklungsprogramm 2014, V 5.2.12

⁷⁷ Regionalplan Südwestthüringen 2012, G 3-26

⁷⁸ Regionalplan Südwestthüringen 2012, G 3-26

Formatiert: Schriftart: 11 pt

Formatiert: Abstand Nach: 6 pt, Zeilenabstand: Mehrere 1,2 ze

Formatiert: Überschrift 0

Formatiert: Schriftart: 11 pt

Formatiert: Schriftart: 11 pt

Formatiert: Schriftart: 11 pt

Formatiert: Schriftart: 11 pt

Formatiert: Abstand Nach: 6 pt, Zeilenabstand: Mehrere 1,2 ze

Formatiert: Schriftart: 11 pt

Formatiert: Schriftart: 11 pt

Formatiert: Schriftart: 11 pt

Formatiert: Schriftart: 11 pt

Formatiert: Schriftart: 11 pt

Formatiert: Schriftart: 11 pt

Formatiert: Schriftart: 11 pt

Formatiert: Schriftart: 11 pt

Formatiert: Schriftart: 11 pt

Formatiert: Schriftart: 11 pt

Formatiert: Schriftart: 11 pt

Formatiert: Schriftart: 11 pt, Nicht Hochgestellt/ Tiefgestellt

Formatiert: Schriftart: 11 pt

Formatiert: Schriftart: 11 pt

Formatiert: Schriftart: 11 pt

Formatiert: Schriftart: 11 pt

Formatiert: Schriftart: 11 pt

Formatiert: Abstand Nach: 6 pt, Zeilenabstand: Mehrere 1,2 ze

Formatiert ... [2173]

Formatiert: Schriftart: 11 pt

Formatiert ... [2174]

Formatiert: Schriftart: 11 pt

Formatiert: Schriftart: 11 pt

Formatiert: Schriftart: 11 pt

Formatiert: Schriftart: 11 pt

Formatiert: Schriftart: 11 pt

Formatiert: Schriftart: 11 pt

Formatiert: Schriftart: 11 pt

Formatiert: Schriftart: 11 pt

Formatiert: Schriftart: 11 pt

Formatiert ... [2175]

Formatiert: Schriftart: 11 pt

Formatiert: Schriftart: 11 pt

Formatiert: Schriftart: 11 pt

abhängig mit einer Höhe bis zu ~~3~~⁷⁹ ~~drei~~ Metern und einer Gesamtlänge bis zu ~~9~~⁸⁰ ~~neun~~ Metern nach § 63 Abs. 2 ThürBO genehmigungsfrei. Für Anlagen an oder auf Kulturdenkmälern, in Sanierungsgebieten nach § 144 BauGB und in Erhaltungsgebieten nach § 172 BauGB ist eine Genehmigung und/oder eine Erlaubnis notwendig.

Um diesem Ziel gerecht zu werden, sind alle möglichen planungsrechtliche Voraussetzungen für die Nutzung an Gebäuden für Solarenergieanlagen und Sonnenkollektoren auszuschöpfen. In neu zu erstellenden Bebauungsplänen sind unter Beachtung der städtebaulichen Relevanz günstige Voraussetzungen zur passiven und aktiven Sonnenenergienutzung zu schaffen. Besonders wichtig ist hierbei die Ausrichtung der Gebäude zur Sonne, die Verschattungsfreiheit von Fenstern, Wand- und Dachflächen sowie die Dachform und -neigung. Gleichzeitig soll die Zulässigkeit von Solaranlagen explizit in den Bebauungsplan übernommen werden.

Eine planungsrechtliche Festsetzung zur Verpflichtung zur Errichtung von Solaranlagen ist derzeit rechtlich nicht möglich.

Photovoltaik – Freiflächenanlagen

Bei Photovoltaik – PV-Freiflächenanlagen im Außenbereich handelt es sich unabhängig von der bauordnungsrechtlichen Verfahrensfreiheit um bodenrechtlich relevante Vorhaben im Sinne von § 29 BauGB. Damit finden die Zulässigkeitsvorschriften des § 35 BauGB für Vorhaben im Außenbereich Anwendung. Photovoltaikanlagen sind nicht privilegiert und sind auch nicht typischerweise standortgebunden. Die Zulässigkeit als sonstiges Vorhaben im Außenbereich nach § 35 Abs. 2 BauGB scheidet i. d. R. in der Regel aus, da regelmäßig eine Beeinträchtigung öffentlicher Belange vorliegen wird (Belange des Naturschutzes und der Landschaftspflege, die Erhaltung der natürlichen Eigenart der Landschaft ...). Die bauplanungsrechtliche Zulässigkeit kann daher nur im Zuge der Aufstellung eines Bebauungsplanes herbeigeführt werden.

Ein Standort für eine Freiflächenanlage⁸⁴ könnte perspektivisch die ehemalige Mülldeponie in Stregda sein. Konkrete Aussagen dazu können erst nach Abschluss der Sanierungsprüfung erfolgen. Sollte eine solche Nachnutzung angestrebt werden, kann nach den entsprechenden Voruntersuchungen im dann zu erfolgenden Planverfahren auch der Flächennutzungsplan geändert werden.

Auch wenn das Ergebnis der ersten Standortuntersuchung für drei weitere Flächen („Am Mosewald“ und „Trenkelhof“ sowie „Mittelshof / Hötzelsroda“) die Möglichkeiten für PV-Anlagen sieht, soll auf eine Ausweisung im FNP verzichtet werden. Voraussetzung für eine dementsprechende Nutzung wäre eine Umwandlung von Ackerland. Die Landwirtschaft hat in den letzten fünfundzwanzig Jahren einen enormen Flächenverlust durch die Entstehung

Formatiert: Schriftart: 11 pt

Formatiert: Schriftart: 11 pt

Formatiert: Schriftart: 11 pt

Formatiert: Schriftart: 11 pt

Formatiert: Schriftart: 11 pt

Formatiert: Schriftart: 11 pt

Formatiert: Schriftart: 11 pt

Formatiert: Schriftart: 11 pt

Formatiert: Schriftart: 11 pt

Formatiert: Schriftart: 11 pt

Formatiert: Schriftart: 11 pt

Formatiert: Schriftart: 11 pt

Formatiert: Abstand Nach: 6 pt,
Zeilenabstand: Mehrere 1,2 ze

Formatiert: Schriftart: 11 pt

Formatiert: Schriftart: 11 pt

Formatiert: Abstand Nach: 6 pt,
Zeilenabstand: Mehrere 1,2 ze

Formatiert: Schriftart: 11 pt

Formatiert: Schriftart: 11 pt

Formatiert: Schriftart: 11 pt

Formatiert: Schriftart: 11 pt

Formatiert: Schriftart: 11 pt

Formatiert: Schriftart: 11 pt

Formatiert: Schriftart: 11 pt

Formatiert: Schriftart: 11 pt

Formatiert: Abstand Nach: 6 pt,
Zeilenabstand: Mehrere 1,2 ze

Formatiert: Schriftart: 11 pt

Formatiert: Schriftart: 11 pt

Formatiert: Schriftart: 11 pt

Formatiert: Schriftart: 11 pt

Formatiert: Schriftart: 11 pt

Formatiert: Schriftart: 11 pt

Formatiert: Schriftart: 11 pt

Formatiert: Schriftart: 11 pt

Formatiert: Abstand Nach: 6 pt,
Zeilenabstand: Mehrere 1,2 ze

Formatiert: Schriftart: 11 pt

⁷⁹ Thüringer Bauordnung in der Fassung vom 16.03.2004, geändert 13.03.2014

⁸⁰ Thüringer Bauordnung in der Fassung vom 16.03.2004, geändert 13.03.2014

⁸¹ Nutzung von Solarenergie, Stadt Eisenach, 08.09.2009

von Baugebieten, dem Autobahneubau, weiterer technischer Erschließungsmaßnahmen, von den Windparks sowie den Ausgleichsmaßnahmen verloren. Die landwirtschaftlichen Betriebe der Region als Lieferant von Lebensmitteln vor Ort und als wichtiger Pfleger der gewachsenen Kulturlandschaft sind in ihrer wirtschaftlichen Existenz möglichst nicht weiter zu beschränken. Für Freiflächsolaranlagen sollen auch perspektivisch keine landwirtschaftlichen Flächen in Anspruch genommen werden.

Formatiert ... [2176]

Da die Stadt Eisenach ~~aber grundsätzlich~~ die Nutzung von alternativen Energien ~~jedoch~~ befürwortet, soll kein grundsätzliches Verbot weiterer Freiflächenanlagen im Außenbereich im Flächennutzungsplan festgelegt werden. Bei entsprechendem Interesse ~~müsste dann~~ ~~muss~~ eine Einzelfallprüfung erfolgen und gegebenenfalls der Flächennutzungsplan angepasst werden.

Formatiert: Schriftart: 11 pt

Formatiert ... [2177]

Formatiert: Abstand Nach: 6 pt, Zeilenabstand: Mehrere 1,2 ze

Bioenergie

Formatiert: Überschrift 0

Bioenergie ist ein Kunstwort für die energetische Nutzung von Biomasse. In der 2001 erlassenen Biomasseverordnung wird Biomasse definiert als Energieträger aus Phyto- und Zoomasse. Hierzu gehören auch aus Phyto- und Zoomasse resultierende Folge- und Nebenprodukte, Rückstände und Abfälle, deren Energiegehalt aus Phyto- und Zoomasse stammt.

Formatiert: Schriftart: 11 pt

Als einsetzbare Biomasse zählen vor allem Holz sowie Stroh, Mais, Getreide, Zuckerrüben, Pflanzenöle, Bioabfälle, Exkremete, ~~aber auch~~ Algen ~~u. a. und anderes~~.

Formatiert ... [2178]

Formatiert: Abstand Nach: 6 pt, Zeilenabstand: Mehrere 1,2 ze

Es handelt sich bei der Bioenergie im Gegensatz zu anderen Erneuerbaren Energien genommen um eine Vielzahl unterschiedlicher Märkte mit unterschiedlichen Akteuren, Technologien und Anforderungen. Eine erste grobe Gliederung unterteilt die Bioenergie in den Strom-, Wärme- und Kraftstoffmarkt. Aber auch innerhalb der Marktsektoren gilt es zu differenzieren, z. B. zwischen dem Biodiesel- und Bioethanolmarkt im Kraftstoffsektor oder den Biomassekraftwerken und Biogasanlagen im Strommarkt.

Formatiert: Schriftart: 11 pt

Formatiert: Abstand Nach: 6 pt, Zeilenabstand: Mehrere 1,2 ze

Formatiert ... [2179]

Die Zulässigkeit von Biomasseanlagen basiert auf dem Bauplanungs- und Immissionsschutzrecht.

Formatiert ... [2180]

Wenn die entsprechenden Voraussetzungen nach BImSchG vorliegen, sind nach der Baunutzungsverordnung (BauNVO) ~~Biomasseanlage~~ ~~Biomasseanlagen~~ in Dorf-, Misch- und ~~Gewerbe-gebieten~~ ~~Gewerbegebieten~~ als nicht wesentlich störende Gewerbebetriebe und in Industriegebieten zulässig.

Formatiert ... [2181]

Im unbeplanten Außenbereich sind Biomasseanlagen unter bestimmten Voraussetzungen privilegiert zulässig. Das wichtigste Kriterium dafür ist die energetische Nutzung von Biomasse im Rahmen eines landwirtschaftlichen ~~/ oder~~ gartenbaulichen Betriebes oder eines Betriebes mit Tierhaltung.

Formatiert ... [2182]

~~Beide Zulässigkeitsvoraussetzungen (Innen- und Außenbereich) bedürfen keiner Ausweisung im Flächennutzungsplan. Eine Ausweisung Sondergebieten für Anlagen zur Erzeugung von Bioenergie ist nicht vorgesehen.~~

Formatiert: Schriftart: 11 pt

Formatiert: Schriftart: 11 pt

Formatiert: Abstand Nach: 6 pt,
Zeilenabstand: Mehrere 1,2 ze

Formatiert: Schriftart: 11 pt

3.5 Grünflächen

~~Die öffentlichen und privaten Grünflächen dienen bauplanungsrechtlich v. a. der vor allem der Erholung und Freizeit, der städtebaulichen Gliederung, der Erholung und Freizeit, sowie der Gestaltung des Orts- und Landschaftsbildes. Das Grün als wichtiges gliederndes Element hat auch zudem ökologische Bedeutung und verbessert die Wohn- und Aufenthaltsqualität in der Stadt.~~

Formatiert: Schriftart: 11 pt

Formatiert: Abstand Nach: 6 pt,
Zeilenabstand: Mehrere 1,2 ze

Formatiert: Schriftart: 11 pt

Formatiert: Schriftart: 11 pt

Formatiert: Schriftart: 11 pt

Formatiert: Schriftart: 11 pt

Formatiert: Schriftart: 11 pt

Formatiert: Schriftart: 11 pt

Formatiert: Schriftart: 11 pt

Formatiert: Schriftart: 11 pt

Formatiert: Schriftart: 11 pt

Formatiert: Schriftart: 11 pt

Formatiert: Schriftart: 11 pt

Formatiert: Schriftart: 11 pt

Formatiert: Schriftart: 11 pt

Formatiert: Abstand Nach: 6 pt,
Zeilenabstand: Mehrere 1,2 ze

Formatiert: Schriftart: 11 pt

Formatiert: Schriftart: 11 pt

Formatiert: Abstand Nach: 6 pt,
Zeilenabstand: Mehrere 1,2 ze

Formatiert: Schriftart: 11 pt

Formatiert: Schriftart: 11 pt

Formatiert: Schriftart: 11 pt

~~Nach § 5 Abs. 2 Nr. 5 Baugesetzbuch können im Flächennutzungsplan insbesondere die Grünflächen, wie Parkanlagen, Dauerkleingärten, Sport-, Spiel-, Zelt- und Badeplätze und sowie Friedhöfe dargestellt werden.~~

~~Bereits auf der Ebene des Flächennutzungsplans soll ein Mindestmaß an Konkretisierung vorgenommen werden. Dies erfolgt im Plan mit dem entsprechenden Symbol.~~

~~An verschiedenen Ortsrändern sind die oft tiefen Gärten ebenfalls als Grünfläche dargestellt. Sie sind bewusst nicht als Bauflächen ausgewiesen, um die Bedeutung dieser Bereiche als Übergang in die freie Landschaft und typische Ortsränder zu dokumentieren. Dieses wohnungsnaher Grün sowie kleinere Ansammlungen von Privatgärten erhalten kein Symbol. Ebenfalls ohne Symbol sind Straßenbegleitgrün etwa entlang der alten Autobahn-Trasse, Grünbereiche entlang der Flussaue und ähnliches. Dies ist im Maßstab des FNPs zu vertreten.~~

~~Ebenfalls ohne Symbol sind Straßenbegleitgrün (z.B. entlang der alten BAB Trasse), Grünbereiche entlang der Flussaue u. ä. Dies ist im Maßstab des FNPs zu vertreten.~~

3.5.1 Sportplätze

~~Die Stadt weist neben den Anlagen in der Katzenaue weitere Sportplätze aus:
im Stadtgebiet Eisenach~~

Formatiert: Schriftart: 11 pt

Formatiert: Schriftart: 11 pt

~~— die Sportplatzanlage Fischbacher Weg, mit einer sportlichen Nutzfläche (NF) von 8.800m²~~

Formatiert: Schriftart: 11 pt

Formatiert: Schriftart: 11 pt

~~— 800 m². Zur Anlage gehört gehören ein Spiel- und Übungsplatz mit Volleyball und ein~~

Formatiert: Schriftart: 11 pt

Formatiert: Schriftart: 11 pt

~~— Fußballkleinfeld~~

Formatiert: Schriftart: 11 pt

Formatiert: Schriftart: 11 pt

In den Ortsteilen werden sechs Rasenplätze ausgewiesen:

- Stockhausen: 3.800 -m² NF
- Hötzelsroda: 8.000 -m² NF
- Stregda: 6.640 -m² NF
- Neukirchen: 6.272 -m² NF
- Neuenhof: 5.244 -m² NF
- Stedtfeld: 6.852 -m² NF

Eine weitere wichtige Sporeinrichtung ist die Tennisanlage Johannistal.

Zur Tennisanlage gehören 9neun Plätze mit einer sportlichen Nutzfläche von 5.612 m² und mit 500 Sitzplätzen sowie eine Beachvolleyballanlage.

Zwar besteht rein rechnerisch nach den Thüringer Vorgaben (basierend auf dem „Goldenen Plan Ost“ des Deutschen Sportbundes von 1992) in Eisenach ein Fehlbedarf hinsichtlich der Versorgung mit Sportplätzen, die Nutzungsbilanz wird aber als ausgeglichen eingestuft. Ein eventueller Fehlbedarf kann eherBei Feststellung tatsächlicher Fehlbedarfe können diese vor allem durch bauliche Qualifizierung von einzelnen Sportstätten ausgeglichen werden.^{83,84}

3.5.2 Kleingärten

Ausgangssituation

Die Begriffsbestimmung für Kleingärten ergibt sich aus dem § 1 des Bundeskleingartengesetzes (BKleingG). Danach ist ein Kleingarten ein Garten, der dem Nutzer (Kleingärtner) zur nichterwerbsmäßigen gärtnerischen Nutzung, insbesondere zur Gewinnung von Gartenbauerzeugnissen für den Eigenbedarf und zur Erholung dient und in einer Anlage liegt, in der mehrere Einzelgärten mit gemeinschaftlichen Einrichtungen, zum Beispiel Wegen, Spielflächen und Vereinshäusern, zusammengefasst sind. Kleingärten im Sinne des BKleingG sind nur Pachtgärten.

In der Wartburgstadt Eisenach erfüllen Kleingartenanlagen als individuell gestaltete Grünflächen und anerkannte Naherholungsgebiete eine wichtige soziale Funktion für die Gemeinschaft. Die Hobbygärtner leisten einen wichtigen Beitrag zum Erhalt der gewachsenen Kulturlandschaft und zur Landschaftspflege.

Tabelle 26 Kleingartenanlagen

Formatiert: Abstand Nach: 2 pt, Zeilenabstand: Mehrere 1,2 ze

Formatiert: Schriftart: 11 pt

Formatiert: Schriftart: 11 pt

Formatiert: Schriftart: 11 pt

Formatiert: Einzug: Links: 0,5 cm, Hängend: 0,5 cm, Abstand Nach: 2 pt, Zeilenabstand: Mehrere 1,2 ze, Tabstops: 0 cm, Links + 1 cm, Listentabstopp + 3,5 cm, Links + Nicht an 0,5 cm + 1,6 cm

Formatiert: Schriftart: 11 pt

Formatiert: Schriftart: 11 pt

Formatiert: Schriftart: 11 pt

Formatiert: Schriftart: 11 pt

Formatiert: Schriftart: 11 pt

Formatiert: Schriftart: 11 pt

Formatiert: Schriftart: 11 pt

Formatiert: Schriftart: 11 pt

Formatiert: Schriftart: 11 pt

Formatiert: Schriftart: 11 pt

Formatiert: Schriftart: 11 pt

Formatiert: Schriftart: 11 pt

Formatiert: Schriftart: 11 pt

Formatiert: Schriftart: 11 pt

Formatiert: Abstand Nach: 6 pt, Zeilenabstand: Mehrere 1,2 ze

Formatiert: Schriftart: 11 pt

Formatiert: Schriftart: 11 pt

Formatiert: Schriftart: 11 pt

Formatiert: Abstand Nach: 6 pt, Zeilenabstand: Mehrere 1,2 ze

Formatiert: Schriftart: 11 pt

Formatiert: Schriftart: 11 pt

Formatiert: Schriftart: 11 pt

Formatiert: Schriftart: 11 pt

Formatiert: Schriftart: 11 pt

Formatiert: Schriftart: 11 pt

Formatiert: Schriftart: 11 pt

Formatiert: Absatz-Standardschriftart

Formatiert: Überschrift 0

Formatiert: Schriftart: 11 pt

Formatiert: Abstand Nach: 6 pt, Zeilenabstand: Mehrere 1,2 ze

Formatiert: Schriftart: 11 pt

Formatiert: Schriftart: 11 pt

Formatiert: Schriftart: 11 pt

Formatiert: Schriftart: 11 pt

Formatiert: Schriftart: 11 pt

Formatiert: Schriftart: 11 pt

⁸³ Spiel- und Sportstättenleitplan 2014; 4.4.2

⁸⁴ Spiel- und Sportstättenleitplan 2014, 4.4.2

Tab. 26: Kleingartenanlagen

	V- :- Nr.	Name des Vereins Klein- gartenanlage	Parzell- en- anzahl	Flä- che in Größe (m ²)
Eisenach	00 1	Am Amrichen Rasen e.V.	26	5.618
	00 2	Am Kirschberg e.V.	41	12.133
	00 3	Am Moseberg e.V.	27	6.686
	00 5	Am unteren Gra- benberg e.V.	15	7.338
	00 6	Am Schäfersborn e.V.	180	55.334
	00 7	Am Schlachthof e.V.	19	4.991
	00 8	Am Sportplatz e.V.	22	9.755
	00 9	Am Teufelsgra- ben e.V.	17	7.100
	01 0	Am Ziegelfeld e.V.	148	79.009
	01 1	KGA 1917 e.V.	69	18.407
	01 2	Blaue Liete 1962 e.V.	31	10.800
	01 3	Dahlie e.V.	34	13.388
	01 4	Edelweiß e.V.	22	7.857
	01 5	Einheit e.V.	30	7.797
	01 6	Eintracht e.V.	28	8.996
	01 7	Eisenach/Ost e.V.	96	41.178
	01 8	Eliasberg 1 e.V.	41	17.332
	01 9	Eliasberg 2 e.V.	46	14.310
	02 0	Eliasberg 3 e.V.	76	31.000
	02	Eliasberg 4 e.V.	29	12.162

Formatiert ... [2183]

Formatiert ... [2184]

Formatierte Tabelle ... [2185]

Formatiert ... [2186]

Formatiert ... [2188]

Formatiert ... [2190]

Formatiert ... [2187]

Formatiert ... [2189]

Formatiert ... [2191]

Formatiert ... [2192]

Formatiert ... [2195]

Formatiert ... [2193]

Formatiert ... [2194]

Formatiert ... [2196]

Formatiert ... [2199]

Formatiert ... [2200]

Formatiert ... [2197]

Formatiert ... [2198]

Formatiert ... [2201]

Formatiert ... [2204]

Formatiert ... [2205]

Formatiert ... [2202]

Formatiert ... [2203]

Formatiert ... [2206]

Formatiert ... [2209]

Formatiert ... [2210]

Formatiert ... [2207]

Formatiert ... [2208]

Formatiert ... [2211]

Formatiert ... [2214]

Formatiert ... [2215]

Formatiert ... [2212]

Formatiert ... [2213]

Formatiert ... [2216]

Formatiert ... [2219]

Formatiert ... [2220]

Formatiert ... [2217]

Formatiert ... [2218]

Formatiert ... [2221]

Formatiert ... [2224]

Formatiert ... [2225]

Formatiert ... [2222]

Formatiert ... [2223]

Formatiert ... [2226]

Formatiert ... [2229]

Formatiert ... [2230]

Formatiert ... [2227]

Formatiert ... [2228]

Formatiert ... [2231]

Formatiert ... [2234]

Formatiert ... [2235]

Formatiert ... [2232]

Formatiert ... [2233]

Formatiert ... [2236]

Formatiert ... [2239]

Formatiert ... [2237]

Formatiert ... [2238]

Formatiert ... [2240]

Formatiert ... [2241]

Formatiert ... [2244]

Formatiert ... [2245]

	1			
	02	Eliasperle e.V.	25	11.067
	2			
	02	Ernst Thälmann e.V.	18	5.711
	4			
	02	Fabiansgrund e.V.	99	29.932
	5			
	02	Goldene Aue 1917 e.V.	54	11.350
	6			
	02	Grüne Brücke e.V.	32	10.700
	7			
	03	Hörselgrund e.V.	68	23.153
	0			
	03	Iris e.V.	48	21.500
	2			
	03	Landfrieden e.V.	59	19.844
	3			
	03	Palmental e.V.	116	39.845
	4			
	03	An der Rabenhöhle e.V.	14	10.365
	5			
	03	Rödigerstraße e.V.	46	17.169
	6			
	03	Schöne Aussicht e.V.	46	20.790
	7			
	03	Saurasen e.V.	56	19.875
	8			
	03	Am Siebenborn e.V.	32	11.400
	9			
	04	Am Reuterweg e.V.	30	10.202
	0			
	04	Sonnenschein e.V.	34	28.351
	1			
	04	Überm Gänsetal e.V.	64	25.862
	2			
	04	Wartburgblick e.V.	105	47.502
	3			
	04	Wiesengrund e.V.	161	54.210
	4			
	08	Am Höpfen e.V.	28	12.998
	4			
Hötzelsroda	05	Blick zum Inselsberg e.V.	13	6.232
	2			
	05	Dürrerhof Hötzelsroda e.V.	13	5.000
	3			
Stregda	02	Erika 47	44	18.407

Formatiert ... [2294]

Formatiert ... [2292]

Formatiert ... [2293]

Formatiert ... [2295]

Formatiert ... [2296]

Formatiert ... [2299]

Formatiert ... [2300]

Formatiert ... [2297]

Formatiert ... [2298]

Formatiert ... [2301]

Formatiert ... [2304]

Formatiert ... [2305]

Formatiert ... [2302]

Formatiert ... [2303]

Formatiert ... [2306]

Formatiert ... [2309]

Formatiert ... [2310]

Formatiert ... [2307]

Formatiert ... [2308]

Formatiert ... [2311]

Formatiert ... [2314]

Formatiert ... [2315]

Formatiert ... [2312]

Formatiert ... [2313]

Formatiert ... [2316]

Formatiert ... [2319]

Formatiert ... [2317]

Formatiert ... [2318]

Formatiert ... [2320]

Formatiert ... [2321]

Formatiert ... [2324]

Formatiert ... [2322]

Formatiert ... [2323]

Formatiert ... [2325]

Formatiert ... [2326]

Formatiert ... [2329]

Formatiert ... [2327]

Formatiert ... [2328]

Formatiert ... [2330]

Formatiert ... [2331]

Formatiert ... [2334]

Formatiert ... [2332]

Formatiert ... [2333]

Formatiert ... [2335]

Formatiert ... [2336]

Formatiert ... [2339]

Formatiert ... [2340]

Formatiert ... [2337]

Formatiert ... [2338]

Formatiert ... [2341]

Formatiert ... [2344]

Formatiert ... [2345]

Formatiert ... [2342]

Formatiert ... [2343]

Formatiert ... [2346]

Formatiert ... [2349]

Formatiert ... [2350]

Formatiert ... [2347]

Formatiert ... [2348]

Formatiert ... [2351]

Formatiert ... [2354]

	3			
▲	068	Auf dem Karthause e.V.	15	5.627
▲	070	Sonnenblume e.V.	25	7.799
▲	072	Rauschende Pappel e.V.	55	30.082
▲	067	Bleichrasen e.V.	36	14.000
Stedtfeld				
Summe Eisenach		47 Anlagen insgesamt	2.333 Parzellen	890.164 m²

Quelle: Verband der Kleingärtner in Eisenach und im Wartburgkreis e.V., Feb. 2014

Die wesentliche städtebauliche Funktion von Kleingärten besteht in der Durchgrünung und Auflockerung der Bebauung. Von besonderer Bedeutung sind dabei Gartenflächen, die sich an andere Grünflächen anschließen und in regionale Grünzüge und Freiraumverbindungen eingebunden sind. Quelle: Verband der Kleingärtner in Eisenach und im Wartburgkreis e.V., Februar 2014

Als individuell gestaltete Grünflächen und anerkannte Naherholungsgebiete erfüllen Kleingartenanlagen zudem eine wichtige soziale Funktion für die Gemeinschaft. Die Hobbygärtner leisten einen wichtigen Beitrag zum Erhalt der gewachsenen Kulturlandschaft und zur Landschaftspflege in Eisenach.

In Eisenach sind im Verband der Kleingärtner 47 Vereine organisiert. (Stand 2014, siehe Tab. 26). Auf einer Fläche von ca. etwa 89 ha werden 2.333 Parzellen bewirtschaftet. Die durchschnittliche Gartengröße liegt bei ca. 350 m².

Der größte Teil der bestehenden Gartenanlagen befindet sich im Außenbereich. Von besonderer städtebaulicher Bedeutung sind zusammenhängende Gebiete am Stadtrand.

Die Kleingartenanlagen und die privaten Gärten am Eliasberg entlang der Kasseler Straße umfassen über 15 ha. Sie bilden einen harmonischen Übergang in die Wald- und Wiesenflächen.

Der Kleingartenbereich zwischen der Wohnbebauung am Wartenberg und der Autobahn ist mit fast 40 ha der größte zusammenhängende Bereich. Auch hier sind neben den organisierten Vereinen private Gärten integriert. Wegen der Südhanglage und den vorhandenen Sichtbeziehungen über die Stadt und zur Wartburg sind diese Gartengrundstücke besonders beliebt. Die Verbindung zu den nördlich liegenden Wald- und Erholungsflächen sowie weiterer Gärten besteht punktuell, ist aber durch die ehemalige Autobahn stark eingeschränkt.

- Formatiert ... [2409]
- Formatiert ... [2410]
- Formatiert ... [2407]
- Formatiert ... [2408]
- Formatiert ... [2411]
- Formatiert ... [2414]
- Formatiert ... [2415]
- Formatiert ... [2412]
- Formatiert ... [2413]
- Formatiert ... [2416]
- Formatiert ... [2419]
- Formatiert ... [2420]
- Formatiert ... [2417]
- Formatiert ... [2418]
- Formatiert ... [2421]
- Formatiert ... [2424]
- Formatiert ... [2422]
- Formatiert ... [2423]
- Formatiert ... [2425]
- Formatiert ... [2426]
- Formatiert ... [2427]
- Formatiert ... [2428]
- Formatiert ... [2434]
- Formatiert ... [2431]
- Formatiert ... [2432]
- Formatiert ... [2429]
- Formatiert ... [2430]
- Formatiert ... [2433]
- Formatiert ... [2436]
- Formatiert ... [2435]
- Formatiert ... [2437]
- Formatiert ... [2438]
- Formatiert ... [2439]
- Formatiert ... [2440]
- Formatiert ... [2441]
- Formatiert ... [2442]
- Formatiert ... [2443]
- Formatiert ... [2444]
- Formatiert ... [2445]
- Formatiert ... [2446]
- Formatiert ... [2447]
- Formatiert ... [2448]
- Formatiert ... [2449]
- Formatiert ... [2450]
- Formatiert ... [2451]
- Formatiert ... [2452]
- Formatiert ... [2453]
- Formatiert ... [2454]
- Formatiert ... [2455]
- Formatiert ... [2456]

Weitere größere zusammenhängende Gartenflächen liegen beidseitig der ehemaligen Autobahn westlich vom Wohngebiet Nord, in den Flussauen im Westen und im Osten der Stadt und in den Ortsteilen.

Formatiert: Schriftart: 11 pt
Formatiert: Abstand Nach: 6 pt, Zeilenabstand: Mehrere 1,2 ze

Im FNP sind die Kleingärten als zusammenhängende Grünfläche mit der Zweckbestimmung „Dauerkleingärten“ dargestellt. Bereits durch einen qualifizierten Bebauungsplan festgesetzt sind die Anlagen:

Formatiert: Schriftart: 11 pt
Formatiert: Schriftart: 11 pt
Formatiert: Schriftart: 11 pt
Formatiert: Abstand Nach: 6 pt, Zeilenabstand: Mehrere 1,2 ze
Formatiert: Schriftart: 11 pt

Bereits durch einen qualifizierten Bebauungsplan festgesetzt sind die Anlagen:

- KGA „Ernst Thälmann“ Kasseler Str. Straße im B-Plan Nr. 2 „Karlskuppe“
- KGA „Wiesengrund“ A-„ Adam-Opel-Straße im B-Plan Nr. 14 „Gries“
- KGA „Grüne Brücke“ „Eichrodter Weg im B-Plan Nr. 17 „Eichrodter Weg“
- KGA „Auf der Karthause“ Stregda im B-Plan Nr. 33 „Mühlhäuser Chaussee“

Formatiert: Schriftart: 11 pt
Formatiert: Aufgezählt (2. Ebene), Einzug: Links: 0,5 cm, Hängend: 0,5 cm, Abstand Nach: 2 pt, Zeilenabstand: Mehrere 1,2 ze, Tabstopps: 0 cm, Links + 1 cm, Listentabstopp

Bei den dargestellten Kleingartenflächen handelt es sich ausschließlich um Bestandsflächen. An diesen Flächen soll in Abstimmung mit dem Verband der Kleingärtner im Wesentlichen festgehalten werden, die Die Ausweisung weiterer Kleingartengebiete ist nicht vorgesehen. Im Flächennutzungsplan werden nicht alle im Verband organisierten Kleingartenflächen dargestellt. Verzichtet wird auch auf die Darstellung von kleinen und gesplitterten Anlagen aus Gründen der Planlesbarkeit.

Formatiert: Schriftart: 11 pt
Formatiert: Schriftart: 11 pt
Formatiert: Schriftart: 11 pt
Formatiert: Schriftart: 11 pt
Formatiert: Schriftart: 11 pt
Formatiert: Schriftart: 11 pt
Formatiert: Schriftart: 11 pt
Formatiert: Schriftart: 11 pt
Formatiert: Abstand Nach: 6 pt, Zeilenabstand: Mehrere 1,2 ze

Entwicklung der Kleingartenanlagen

Die Veränderungen der sozialen Verhältnisse und der Bevölkerungsstruktur wirken sich auch auf das Kleingartenwesen aus. Auf Initiative des Landesverbandes Thüringen e. V. hat die Fachhochschule Erfurt eine Kleingartenentwicklungskonzeption erarbeitet. Auf der Grundlage von Befragungen der Verbände und Vereine wurden eine umfassende Analyse erstellt und Handlungsempfehlungen aufgezeigt. Auch der Verband der Kleingärtner Eisenach und Wartburgkreis e. V. wurde bewertet. Zu beachten ist, dass die Daten aus Eisenach zusammengefasst mit denen der Gemeinden des Wartburgkreises betrachtet wurden.

Formatiert: Schriftart: 11 pt
Formatiert: Schriftart: 11 pt
Formatiert: Schriftart: 11 pt
Formatiert: Schriftart: 11 pt

Die Ermittlung der Altersstruktur zeigt, dass nur 35,1 % der Pächter unter 50 Jahre alt sind. Der Anteil der 60- bis 69-Jährigen liegt bei 36,9 % und 11,8 % der Pächter sind über 70 Jahre alt. Da mit fortschreitendem Alter und je nach individuellem Gesundheitszustand die Gartenarbeit zunehmend schwerer zu bewältigen ist, steigt die auch Wahrscheinlichkeit, die Kleingartenparzelle aufgeben zu müssen. Vor dem Hintergrund eines hohen Anteils der Über-60-Jährigen ist zu erwarten, dass mittelfristig zahlreiche Parzellen frei werden. Nach Aussage des Verbandes zeichnen sich erste Probleme mit dauerhaft leer stehenden Parzellen bereits ab, was vor allem jedoch kleine Splitterflächen betrifft. Die attraktiven Südhanglagen und Flächen in aktiven Vereinen mit gepflegtem Erscheinungsbild können leichter neu verpachtet werden.

Formatiert: Abstand Nach: 6 pt, Zeilenabstand: Mehrere 1,2 ze

Formatiert: Schriftart: 11 pt
Formatiert: Schriftart: 11 pt
Formatiert: Schriftart: 11 pt

In einigen Gebieten wird der Erholungswert durch Lärmbelastungen beeinträchtigt. Es ist darauf hinzuweisen, dass auch zukünftig die Einhaltung der Orientierungswerte der Bundesimmissionsschutzverordnung nicht flächendeckend möglich sein wird. Dem Kleingartenverband und den Kleingartenvereinen ist diese Problematik bekannt.

Formatiert: Schriftart: 11 pt

Formatiert: Schriftart: 11 pt

Formatiert: Schriftart: 11 pt

Formatiert: Schriftart: 11 pt

Die wesentliche städtebauliche Funktion von Kleingärten besteht in der Durchgrünung und Auflockerung der Bebauung. Von besonderer Bedeutung sind dabei Gartenflächen, die sich an andere Grünflächen anschließen und in regionale Grünzüge und Freiraumverbindungen eingebunden sind.

Formatiert: Schriftart: 11 pt

Entwicklung der Kleingartenanlagen

Die Veränderungen der sozialen Verhältnisse und der Bevölkerungsstruktur wirken sich auch auf das Kleingartenwesen aus.

Formatiert: Schriftart: 11 pt

Auf Initiative des Landesverbandes Thüringen e. V. hat die Fachhochschule Erfurt eine Kleingartenentwicklungskonzeption⁸⁵ erarbeitet. Auf der Grundlage von Befragungen der Verbände und Vereine wurde eine umfassende Analyse erstellt und Handlungsempfehlungen aufgezeigt.

Formatiert: Schriftart: 11 pt

Auch der Verband der Kleingärtner Eisenach und Wartburgkreis e. V. wurde bewertet. Zwar sind hier die Daten aus Eisenach und den Gemeinden des Wartburgkreises zusammengefasst, für die Betrachtungen im Flächennutzungsplan können aber die Ergebnisse herangezogen werden.

Die Ermittlung der Altersstruktur zeigt, dass nur 35,1% der Pächter unter 50 Jahre alt ist. Der Anteil der 60-69jährigen liegt bei 36,9% und über 70 Jahre sind 11,8% der Pächter.

Allgemein gilt jedoch, dass ab einem Alter von 65 Jahren die Gartenarbeit immer schwerer fällt und aus gesundheitlichen Gründen schlechter zu bewältigen ist. Daher steigt in diesem Alter die Wahrscheinlichkeit, die Kleingartenparzellen aufgeben zu wollen oder zu müssen.

Nach Aussagen des Verbandes zeichnen sich erste Probleme mit leerstehenden Parzellen ab. Dies betrifft v. a. kleine Splitterflächen. Die attraktiven Südhanglagen und Flächen in aktiven Vereinen mit gepflegtem Erscheinungsbild können leichter neu verpachtet werden.

Formatiert: Abstand Nach: 6 pt,
Zeilenabstand: Mehrere 1,2 ze

Formatiert: Schriftart: 11 pt

Im Flächennutzungsplan werden deshalb nicht alle im Verband organisierten Kleingartenflächen dargestellt. Verzichtet wird auf die Darstellung von kleinen und gesplitterten Anlagen aus Gründen der Planlesbarkeit.

Die Kleingärten in den Flussauen liegen in den Überschwemmungsgebieten und werden hin und wieder überflutet.

Formatiert: Schriftart: 11 pt

⁸⁵ Kleingartenentwicklungskonzeption für den Freistaat Thüringen, Fachhochschule Erfurt, Leitung Prof. Dr. Gerlinde Krause, 2007

Es ist vorgesehen, entsprechend des Hochwasserschutzkonzeptes schrittweise Maßnahmen zum Schutz der Siedlungsflächen zu realisieren.

Die Maßnahmen können z. T. auch Kleingartenflächen beanspruchen. Bei der Konzepterarbeitung und den jeweiligen Planfeststellungsverfahren ist auf möglichst geringe negative Auswirkungen hinzuwirken– (siehe Kap. 3.7.3).

Verweis aus Pkt. 3.7.3

Grundsätzlich ist es das Ziel der Stadt und auch des Verbandes, v-a-vor allem die großen zusammenhängenden Gartenanlagen mit ihrer städtebaulichen Bedeutung als besondere Grünfläche für die individuelle und die öffentliche Nutzung zu erhalten. Für diese Flächen sollen auch Bebauungspläne Baurecht schaffen.

Splitterflächen (wie die Anlagen Hörselufer, und Einheit) sowie Anlagen in hochwertigen Landschaftsbereichen (wie Am Reuterweg, und Am Höpfen) sollen nicht im FNP festgeschrieben werden. Unabhängig von der Nichtdarstellung im FNP besteht aber weiterhin Bestandsschutz aller vorhandenen Kleingartenanlagen.

Aufgabe des Verbandes und der Vereine ist es, neue Ideen zum Fortbestand des Kleingartenwesens zu entwickeln. Die Öffnung der Anlagen ist ein wichtiger Schritt in diese Richtung, um die Attraktivität der Anlagen bei einer breiteren Öffentlichkeit publik zu machen.

3.5.3 Parkanlagen

Die Stadt Eisenach verfügt über eine große Zahl von öffentlichen Grünflächen und Parkanlagen, die überwiegend von alten, sehr wertvollen Baumbeständen geprägt werden. Die bedeutendsten Parkanlagen in der Kernstadt sind werden nachfolgend dargestellt:

Der Stadtpark

einschließlich des Stadtwaldes ist mit seinen ca. 26,7 ha die größte öffentliche Grünfläche. Die Fläche ist in weiten Teilen waldartig mit einem alten, sehr vielfältigen Baumbestand. Naturnahe Wiesen mit Sichtachsen zur Stadt runden das Bild des Landschaftsparks ab.

Das Gelände ist durch zahlreiche Spazier- und Wanderwege sowie der Stadtparkstraße erschlossen, die den Park von Nordwest bis Südost durchschneiden.

Für die langfristige Pflege und Erhaltung wurde unter Berücksichtigung denkmalpflegerischer Aufgaben ein Parkpflegewerk erstellt.

Der Karthausgarten

Wenn auch teilweise waldartig bewachsen hat der ca. 3,8 ha große Karthausgarten eher den Charakter eines „botanischen Gartens“, der neben zahlreichen Zier- und Schaubeeten auch durch eine große Zahl verschiedener Baumarten geprägt wird. Besonders auffallend sind einige alte großkronige Laubbäume (Trompetenbaum, Hängebuche und Schlitzblättrige Buche, Ginkgo, Urweltmammutbaum).

Formatiert	... [2457]
Formatiert	... [2458]
Formatiert	... [2459]
Formatiert	... [2460]
Formatiert	... [2461]
Formatiert	... [2462]
Formatiert	... [2463]
Formatiert	... [2464]
Formatiert	... [2465]
Formatiert	... [2466]
Formatiert	... [2467]
Formatiert	... [2468]
Formatiert	... [2469]
Formatiert	... [2470]
Formatiert	... [2471]
Formatiert	... [2472]
Formatiert	... [2473]
Formatiert	... [2474]
Formatiert	... [2475]
Formatiert	... [2476]
Formatiert	... [2477]
Formatiert	... [2478]
Formatiert	... [2479]
Formatiert	... [2480]
Formatiert	... [2481]
Formatiert	... [2482]
Formatiert	... [2483]
Formatiert	... [2484]
Formatiert	... [2485]
Formatiert	... [2486]
Formatiert	... [2487]
Formatiert	... [2488]
Formatiert	... [2489]
Formatiert	... [2490]
Formatiert	... [2491]
Formatiert	... [2492]
Formatiert	... [2493]
Formatiert	... [2494]
Formatiert	... [2495]
Formatiert	... [2496]
Formatiert	... [2497]
Formatiert	... [2498]
Formatiert	... [2499]
Formatiert	... [2500]
Formatiert	... [2501]
Formatiert	... [2502]
Formatiert	... [2503]

Die Parkanlage am Prinzeiteich ~~im~~ Mariental liegt parallel zur ~~B19B 19~~. Eine am Beginn vorhandene Ahornallee begleitet zwischen Bundesstraße und Teichanlage einen Spazierweg, der durch das Mariental bis zum Beginn der Landgrafenschlucht und der Drachenschlucht führt. Für das Mariental liegt ein gartendenkmalpflegerisches Konzept vor.

Formatiert ... [2504]

Formatiert: Abstand Nach: 6 pt, Zeilenabstand: Mehrere 1,2 ze

Formatiert ... [2505]

Die Parkanlagen am St. ~~Ann~~en ~~Stift~~ ~~Zwischen zwischen~~ Mühlgraben und Katharinenstraße ~~befindensetzen~~ sich ~~mehrereaus mehreren~~ Grünanlagen mit zum Teil sehr altem Baumbestand (Winterlinden, Stieleichen, Eschen ~~);~~ ~~zusammen~~, die als ~~GesamtkomplexGesamtanlage~~ gestalten sind.

Formatiert ... [2506]

Formatiert ... [2507]

Formatiert: Absatz-Standardschriftart, Schriftart: 11 pt

Formatiert ... [2508]

Formatiert: Absatz-Standardschriftart, Schriftart: 11 pt

Formatiert ... [2509]

Formatiert ... [2510]

Der Alte Friedhof mit einer Flächengröße von ca. 0,75 h liegt am Schlossberg, am Weg zur Wartburg, außerhalb der Stadtmauer westlich des Predigertores. ~~Zu; zu~~ den markanten älteren Bäumen zählen mehrere Eschen und eine Hängebuche.

Formatiert: Abstand Nach: 6 pt, Zeilenabstand: Mehrere 1,2 ze

Formatiert ... [2511]

Formatiert: Schriftart: 11 pt

Der Goethepark mit einer Größe von 3.650 m² liegt in der Verlängerung des Jakobsplans hinter dem ~~BechthosheimischenBechtholsheimischen~~ Palais. ~~Die, die~~ Anlage führt „Hinter der Mauer“ in westliche Richtung bis zur Hospitalstraße und grenzt an dem Grünbereich des St. Annen-Stiftes an.

Formatiert: Abstand Nach: 6 pt, Zeilenabstand: Mehrere 1,2 ze

Formatiert ... [2512]

Formatiert: Schriftart: 11 pt

Der neue Friedhof ist eine weitere öffentliche Grünfläche mit markantem Baumbestand.

Formatiert: Abstand Nach: 2 pt, Zeilenabstand: Mehrere 1,2 ze

Wegen ihrer Bedeutung Übergang in den freien Landschaftsraum und als Wanderwegeverbindungen werden die Bereiche Johannistal und Helltal ebenfalls mit dem Parksymbol im Plan ~~FN~~ gekennzeichnet.

Formatiert: Aufgezählt (2. Ebene), Einzug: Links: 0,5 cm, Hängend: 0,5 cm, Abstand Nach: 2 pt, Zeilenabstand: Mehrere 1,2 ze, Tabstopps: 0 cm, Links + 1 cm, Listentabstopp + Nicht an 1,9 cm + 11,43 cm

Über die genannten Flächen hinaus bestehen zahlreiche kleine öffentliche Grünflächen (z. B. der Jakobsplan ~~2940~~ mit einer Fläche von 2.940 m², der Karlsplatz ~~1164~~ mit 1.164 m², und der Lutherplatz mit 934 m²). ~~2~~. Diese innerstädtischen Grünanlagen können bezüglich ihrer Gestaltung auch als grüne Stadtplätze bezeichnet werden.

Formatiert ... [2513]

Formatiert ... [2514]

Formatiert: Aufgezählt (2. Ebene), Einzug: Links: 0,5 cm, Hängend: 0,5 cm, Abstand Nach: 2 pt, Zeilenabstand: Mehrere 1,2 ze, Tabstopps: 0 cm, Links + 1 cm, Listentabstopp + Nicht an 1,9 cm + 11,43 cm

In den Ortsteilen sind folgende markante zusammenhängende Grünbereiche zu nennen:

Formatiert: Schriftart: 11 pt

- Berteroda, ~~Grünfl.~~ Grünfläche an der ~~1000 jährigen~~ 1.000-Jährigen Eiche ca. ~~160~~ m²

Formatiert ... [2515]

- Hötzelsroda, Park Dürrer Hof ca. 85.530 m² ~~(mit Parkpflegekonzept)~~

Formatiert ... [2516]

- Hötzelsroda, Park Am Mittelshof ca. 22.000 m²

Formatiert ... [2517]

- Madelungen, Parkanlage ca. 7.600 m²

Formatiert: Aufgezählt (2. Ebene), Einzug: Links: 0,5 cm, Hängend: 0,5 cm, Abstand Nach: 2 pt, Zeilenabstand: Mehrere 1,2 ze, Tabstopps: 0 cm, Links + 1 cm, Listentabstopp + Nicht an 1,9 cm + 11,43 cm

- Neuenhof, Schlosspark ca. 21.900 m² ~~(mit Parkpflegekonzept)~~

Formatiert: Schriftart: 11 pt

- Stedtfeld, Park am Oberen Schloss ca. 2.500 m²

Formatiert ... [2518]

Darüber hinaus gibt es in der gesamten Stadt Eisenach zahlreiche kleine und größere Grünflächen entlang der Straßen und Plätze und im direkten Umfeld der Bebauung.

Ziel der Stadt Eisenach ist es, den umfangreichen Bestand von den wertvollen Parkanlagen bis zu den kleinen ergänzenden Grünflächen im besiedelten Gebiet zu erhalten. Für einen Teil der Parks liegen Pflegekonzepte vor, diese sind abhängig von der Bereitstellung der finanziellen/finanzieller Mittel schrittweise umzusetzen.

3.5.4 Spielplätze

Insgesamt werden von der Stadt 36 Spielplätze mit einer Gesamtfläche von 5,68 ha erhalten und gepflegt. Erweiterungen oder neue Spielplatzflächen sind nicht geplant.

Mit dem Planzeichen-Symbol Spielplatz werden die Flächennutzungen der nachfolgenden Tabelle im FNP dargestellt.

Tabelle 27 Spielplätze

	Bezeichnung des Platzes	Größe m ²
	Eisenach – Kernstadt	
4	Roesespielplatz	3.800

Laut Spiel- und Sportstättenleitplanung weist die Bilanzierung rein rechnerisch einen Überschuss an Spielplatzflächen aus. Der Bedarf an Spielplätzen zeichnet sich jedoch durch die Nähe zum Wohnort und die Qualität der Ausstattung aus⁸⁶. An den Standorten der Spielplätze wird weiter festgehalten.

Tab. 27: Spielplätze

Nr.	Bezeichnung des Platzes	Größe (m ²)
Eisenach – Kernstadt		
1	Roesespielplatz	3.800
2	Amrastraße	2.193
3	Domstraße	1.052
4	Schulstraße	391
5	Graf-Keller-Straße	709
6	Heinrichstraße	1.150
7	Schwalbenweg	825
8	Landgrafenstraße	500
9	Johannistal	1.270
10	Karthaugarten	575

⁸⁶ Spiel- und Sportstättenleitplanung 2014, 3.5

- Formatiert: Schriftart: 11 pt
- Formatiert: Schriftart: 11 pt
- Formatiert: Abstand Nach: 6 pt, Zeilenabstand: Mehrere 1,2 ze
- Formatiert: Schriftart: 11 pt
- Formatiert: Schriftart: 11 pt
- Formatiert: Abstand Nach: 6 pt, Zeilenabstand: Mehrere 1,2 ze
- Formatiert: Schriftart: 11 pt
- Formatiert: Schriftart: 11 pt
- Formatiert: Schriftart: 11 pt
- Formatiert: Schriftart: 11 pt
- Formatiert: Abstand Nach: 6 pt, Zeilenabstand: Mehrere 1,2 ze
- Formatiert: Schriftart: 11 pt
- Formatiert: Schriftart: 11 pt
- Formatiert: Schriftart: 11 pt
- Formatiert: Schriftart: 11 pt
- Formatiert: Links, Abstand Vor: 3 pt, Nach: 3 pt
- Formatierte Tabelle**
- Formatiert: Rechts, Abstand Vor: 3 pt, Nach: 3 pt
- Formatiert: Links, Abstand Vor: 3 pt, Nach: 3 pt
- Formatiert: Rechts, Abstand Vor: 3 pt, Nach: 3 pt
- Formatiert: Links, Abstand Vor: 3 pt, Nach: 3 pt
- Formatiert: Rechts, Abstand Vor: 3 pt, Nach: 3 pt
- Formatiert: Links, Abstand Vor: 3 pt, Nach: 3 pt
- Formatiert: Rechts, Abstand Vor: 3 pt, Nach: 3 pt
- Formatiert: Links, Abstand Vor: 3 pt, Nach: 3 pt
- Formatiert: Rechts, Abstand Vor: 3 pt, Nach: 3 pt
- Formatiert: Links, Abstand Vor: 3 pt, Nach: 3 pt
- Formatiert: Rechts, Abstand Vor: 3 pt, Nach: 3 pt
- Formatiert: ... [2519]
- Formatiert: ... [2520]
- Formatiert: ... [2521]
- Formatiert: ... [2522]
- Formatiert: ... [2523]
- Formatiert: ... [2524]

11	Rollschuhplatz	2.416
12	Rollschuhplatz (Bitumenfläche)	1.277
13	Siebenborn	1.412
14	Stadtpark (Bolzplatz)	466
15	Westplatz	3.435
16	Stregdaer Allee (Bolzplatz)	2.963
17	Christianstraße	1.242
18	Wilhelm-Pieck-Straße (Elefantenspielplatz)	4.813
19	Hiltensstraße	200
20	Eliasanger	3.283
21	Karlskuppe (Bolzplatz)	2.000
22	An der Autobahn	11.222
	Summe	47.194
	Eisenach - Ortsteile	
23	Berteroda Am Schlässchen	548
24	Hötzelsroda Zwergenparadies	580
25	Madelungen Drei Birken	1.375
26	Wartha Unterdorf	320
27	Wartha Bolzplatz	874
28	Göringen Bolzplatz	268
29	Stregda Klee Hof	760
30	Stregda Wartburgblick	490
31	Hörschel Gänsersrasen	1.040
32	Neukirchen Stöckhof	400
33	Stockhausen Am Kindergarten	1.381
34	Stedtfeld Am oberen Schloß	580
	Summe	8.616
	Gesamt Eisenach	55.810
Quelle: Stadt Eisenach, Februar 2014		
Quelle: Stadt Eisenach, Februar 2014		

- Formatiert ... [2525]
- Formatiert ... [2526]
- Formatiert ... [2527]
- Formatiert ... [2528]
- Formatiert ... [2529]
- Formatiert ... [2530]
- Formatiert ... [2532]
- Formatiert ... [2533]
- Formatiert ... [2531]
- Formatiert ... [2534]
- Formatiert ... [2535]
- Formatiert ... [2536]
- Formatiert ... [2537]
- Formatiert ... [2538]
- Formatiert ... [2539]
- Formatiert ... [2540]
- Formatiert ... [2541]
- Formatiert ... [2542]
- Formatiert ... [2543]
- Formatiert ... [2544]
- Formatiert ... [2545]
- Formatiert ... [2546]
- Formatiert ... [2547]
- Formatiert ... [2548]
- Formatiert ... [2549]
- Formatiert ... [2550]
- Formatiert ... [2551]
- Formatiert ... [2552]
- Formatiert ... [2553]
- Formatiert ... [2554]
- Formatiert ... [2555]
- Formatiert ... [2556]
- Formatiert ... [2557]
- Formatiert ... [2558]
- Formatiert ... [2559]
- Formatiert ... [2560]
- Formatiert ... [2561]
- Formatiert ... [2562]
- Formatiert ... [2563]
- Formatiert ... [2564]
- Formatiert ... [2565]
- Formatiert ... [2566]
- Formatiert ... [2567]
- Formatiert ... [2568]
- Formatiert ... [2569]
- Formatiert ... [2570]
- Formatiert ... [2571]
- Formatiert ... [2572]
- Formatiert ... [2573]
- Formatiert ... [2574]
- Formatiert ... [2575]
- Formatiert ... [2576]
- Formatiert ... [2577]
- Formatiert ... [2578]
- Formatiert ... [2579]
- Formatiert ... [2580]
- Formatiert ... [2581]
- Formatiert ... [2582]
- Formatiert ... [2583]
- Formatiert ... [2584]
- Formatiert ... [2585]

~~Laut Spiel- und Sportstättenleitplanung weist die Bilanzierung rein rechnerisch einen Überschuss an Spielplatzflächen aus. Der Bedarf an Spielplätzen zeichnet sich aber durch~~

~~die Nähe zum Wohnort und die Qualität der Ausstattung aus.⁸⁷ An den Standorten der Spielplätze wird weiter festgehalten.~~

3.5.5 Friedhöfe

Friedhöfe dienen vorrangig ~~der Andacht dem Gedenken~~ an die Verstorbenen. Auf Grund des umfangreichen Bestandes an Bäumen und Sträuchern sowie der gärtnerischen Gestaltung erfüllen die Friedhöfe gleichzeitig ~~auch~~ allgemeine Grünflächenfunktionen.

Neben dem Hauptfriedhof in Eisenach ist in ~~alle Ortsteile allen Ortsteilen~~ ein Friedhof vorhanden. Der Eisenacher Hauptfriedhof ist 11,81 ha groß, die Friedhöfe in den Ortsteilen umfassen ~~ein Gebiet insgesamt eine Fläche~~ von 2,26 ha.

Tabelle-28 Tab. 28: Friedhofsflächen

	Friedhofsfläche
Kernstadt Eisenach	118.483 m ²
<hr/>	
Stedtfeld	2.463 m ²
Wartha	580 m ²
Göringen	1.190 m ²
Hötzelsroda	3.789 m ²
Stockhausen	2.079 m ²
Stregda	3.204 m ²
Neukirchen	1.380 m ²
Berteroda	956 m ²
Madelungen	1.284 m ²
Neuenhof	4.069 m ²
Hörschel	1.583 m ²
	22.577 m²
insgesamt	141.060 m²

~~-Quelle: Stadt Eisenach, Februar 2014~~

Quelle: Stadt Eisenach, Februar 2014

~~Der neue~~ Eisenacher Hauptfriedhof am Wartenberg wurde ~~am 19. Juni~~ 1868 eingeweiht. ~~Im Jahr 1896 wurde der Friedhof durch Otto Schell nach gartenbaukünstlerischen Gesichtspunkten gestaltet.~~ Der Friedhof ist ein achsensymmetrischer Waldfriedhof von rationaler Planungsstruktur und ~~geometrisch einer geometrischen~~ Wegführung. Der Friedhof stellt ein Zeugnis deutscher Sepulkalkultur des 19. Jahrhunderts dar. Ein großer

⁸⁷ -Spiel- und Sportstättenleitplanung 2014, 3-5

- Formatiert ... [2587]
- Formatiert ... [2588]
- Formatiert ... [2590]
- Formatiert ... [2589]
- Formatiert ... [2591]
- Formatiert ... [2592]
- Formatiert ... [2593]
- Formatiert ... [2594]
- Formatierte Tabelle ... [2595]
- Formatiert ... [2596]
- Formatiert ... [2597]
- Formatiert ... [2598]
- Formatiert ... [2599]
- Formatiert ... [2600]
- Formatiert ... [2601]
- Formatierte Tabelle ... [2602]
- Formatiert ... [2603]
- Formatiert ... [2604]
- Formatiert ... [2605]
- Formatiert ... [2606]
- Formatiert ... [2607]
- Formatiert ... [2608]
- Formatiert ... [2609]
- Formatiert ... [2610]
- Formatiert ... [2611]
- Formatiert ... [2612]
- Formatiert ... [2613]
- Formatiert ... [2614]
- Formatiert ... [2615]
- Formatiert ... [2616]
- Formatiert ... [2617]
- Formatiert ... [2618]
- Formatiert ... [2619]
- Formatiert ... [2620]
- Formatiert ... [2621]
- Formatiert ... [2622]
- Formatiert ... [2623]
- Formatiert ... [2624]
- Formatiert ... [2625]
- Formatiert ... [2626]
- Formatiert ... [2627]
- Formatiert ... [2628]
- Formatiert ... [2629]
- Formatiert ... [2630]
- Formatiert ... [2631]
- Formatiert ... [2632]
- Formatiert ... [2633]
- Formatiert ... [2634]
- Formatiert ... [2635]
- Formatierte Tabelle ... [2636]
- Formatiert ... [2637]
- Formatiert ... [2638]

Die Erarbeitung eines Lärmaktionsplanes der Stufe 2 für wichtige innerörtliche Verkehrsstraßen wurde durch die Obere Behörde als nicht erforderlich beurteilt, weil die Verkehrsmengen auf diesen Straßen an der unteren Grenze des Bemessungswertes (ca. 3 Mio-drei Millionen Kfz/pro Jahr) bzw. darunter liegen. Zählungen haben bestätigt und ergeben, dass an allen Straßen sogar ein Rückgang des Verkehrsaufkommens zu verzeichnen ist. Dies begründet sich einerseits aus demografischen Einflussfaktoren und andererseits aus planmäßiger der planmäßigen Verlagerung der Verkehre auf die Bundes- und Landesstraßen.

3.6.2 Luftreinhaltung

Es liegen bisher keine flächenhaften Daten zu Grenzwertüberschreitungen von Luftschadstoffen vor. Es sind jedoch zeit- und teilweise Grenzwertüberschreitungen durch Verkehrsimmissionen zu vermuten (siehe auch unter Kap. 2.2.2 Klima).

Schutzabstände ergeben sich durch Betrachtung der immissionsschutztechnischen Gegebenheiten im Einzelfall. Bei Betriebserweiterungen bzw. Neuerrichtungen von Anlagen ist jeweils die Genehmigungspflicht nach Bundesimmissionsschutzgesetz (BImSchG) zu prüfen.

Für die ausgewiesenen Entwicklungsflächen wurden die Umwelteinwirkungen bei der Erstellung des Umweltberichtes geprüft und entsprechend berücksichtigt.

Eine Festlegung von Werten, welche die Emissionen bestimmter Betriebe begrenzen und auf diese Weise die zulässige Art der Bodennutzung im Plangebiet regeln sollen, ist im FNP nicht vorgesehen. Flächen für Nutzungsbeschränkungen nach § 5 Abs. 2 Nr. 6 Baugesetzbuch werden daher nicht dargestellt (siehe unter 3 Inhalte).

3.7 Wasserflächen und Flächen für den Wasserschutz

3.7.1 Flächen für den Wasserschutz

Im Geltungsbereich des Flächennutzungsplanes befinden sich Wasserschutzgebiete für die nachfolgend genannten Wassergewinnungsanlagen:

Tabelle 29 Tab. 29: Wasserschutzgebiete

Fass.-Nr.	Bezeichnung	Beschluss	Betroffene offene TWSZ
9	Hy Bolleroda 2/86	schutzbedürftige Gebiete / Vorschlag	III
10	Hy Bolleroda 1/1972	63-12/76 KT Eisenach vom 18.03.1976	III
1	Hy Göringen 1/85	63-12/76 KT Eisenach vom 18.03.1976	I, II, III
2	Hy Neuenhof 1/77	63-12/76 KT Eisenach vom 18.03.1976	I, II, III

- Formatiert** ... [2643]
- Formatiert:** Nicht unterstrichen
- Formatiert:** Überschrift 3
- Formatiert:** Schriftart: 11 pt
- Formatiert:** Abstand Nach: 2 pt, Zeilenabstand: Mehrere 1,2 ze, Hängende Interpunktion nicht zulassen, Zeichenausrichtung: Grundlinie
- Formatiert** ... [2644]
- Formatiert** ... [2645]
- Formatiert:** Abstand Nach: 2 pt, Zeilenabstand: Mehrere 1,2 ze, Hängende Interpunktion nicht zulassen, Zeichenausrichtung: Grundlinie
- Formatiert** ... [2646]
- Formatiert:** Schriftart: 11 pt
- Formatiert:** Abstand Nach: 2 pt, Zeilenabstand: Mehrere 1,2 ze, Hängende Interpunktion nicht zulassen, Zeichenausrichtung: Grundlinie
- Formatiert** ... [2647]
- Formatiert:** Schriftart: 11 pt
- Formatiert:** Abstand Nach: 2 pt, Zeilenabstand: Mehrere 1,2 ze
- Formatiert:** Schriftart: 11 pt
- Formatiert:** Tab. x: y, Abstand Vor: 6 pt, Nach: 6 pt
- Formatiert:** Schriftart: 11 pt
- Formatiert:** Schriftart: 10 pt, Fett
- Formatierte Tabelle**
- Formatiert:** Schriftart: 10 pt, Fett
- Formatiert:** Schriftart: 9,5 pt
- Formatiert:** Standard, Rechts, Abstand Vor: 3 pt, Nach: 3 pt
- Formatiert:** Standard, Abstand Vor: 3 pt, Nach: 3 pt
- Formatiert:** Schriftart: 9,5 pt
- Formatiert:** Standard, Rechts, Abstand Vor: 3 pt, Nach: 3 pt
- Formatiert:** Standard, Abstand Vor: 3 pt, Nach: 3 pt
- Formatiert:** Schriftart: 9,5 pt
- Formatiert:** Standard, Rechts, Abstand Vor: 3 pt, Nach: 3 pt
- Formatiert:** Standard, Abstand Vor: 3 pt, Nach: 3 pt

3	Quelle Neuenhof	63-12/76 KT Eisenach vom 18.03.1976	I, II, III
4	Hy Neuenhof 1/78	63-12/76 KT Eisenach vom 18.03.1976	I, II, III
5	Stollen Junger Herzog	63-12/76 KT Eisenach vom 18.03.1976	I, II, III
6-8	Hy Förtha	63-12/76 KT Eisenach vom 18.03.1976	III
1	Quelle Stockhausen	63-12/76 KT Eisenach vom 21.04.1982	I, II, III
4	Hy Wutha 3/77	63-12/76 KT Eisenach vom 21.04.1982	I, II, III
5	Hy Wutha 2/77	63-12/76 KT Eisenach vom 21.04.1982	II, III
6	Br. Kahlenberg	63-12/76 KT Eisenach vom 18.03.1966	III

Quelle: TLVwA

Quelle: TLVwA

Die Wasserschutzgebiete werden gemäß § 5 Abs. 4 BauGB nachrichtlich in den Flächennutzungsplan übernommen.

Die nach DDR-Recht festgesetzten Trinkwasserschutzgebiete gelten gemäß § 130 (2) Thüringer Wassergesetz (ThürWG) als Wasserschutzgebiet im Sinne des Thüringer Wassergesetzes.

Bei Anlagen zum Umgang mit wassergefährdenden Stoffen gelten die Verbote und Anforderungen gemäß § 10 Thüringer Verordnung über Anlagen zum Umgang mit wassergefährdenden Stoffen und über Fachbetriebe (Thüringer Anlagenverordnung – ThürVAwS).

3.7.2 Wasserflächen und Flächen für die Wasserwirtschaft

Nach § 5 Abs. 2) Nr. 7 Baugesetzbuch werden im Flächennutzungsplan die bestehenden Fließ- und Standgewässer als Wasserflächen dargestellt.

Laut Bestimmung des Thüringer Wassergesetzes ist für Unterhaltungszwecke bei Gewässern I. Ordnung ab Böschungsoberkante beiderseits ein Streifen von zehn Meter Metern Breite und bei Gewässern II. Ordnung je ein Streifen von fünf Meter Metern Breite freizuhalten.

3.7.3 Überschwemmungsgebiete und Flächen für den Hochwasserschutz

Entlang der Werra, der Hörsel und der Nesse befinden sich deren Überschwemmungsgebiete. Die Überschwemmungsgebiete der Werra im Stadtgebiet Eisenach wurden per Rechtsverordnung am 20.12.2002 festgestellt, die zweite Änderung erfolgte am 10.06.2009. Für die Nesse liegt die Rechtsverordnung vom 09.10.2006 vor. Das Überschwemmungsgebiet der Hörsel wurde durch das Thüringer Landesverwaltungsamt am 01.02.2013 vorläufig gesichert.

- Formatiert: Schriftart: 9,5 pt
- Formatiert: Standard, Rechts, Abstand Vor: 3 pt, Nach: 3 pt
- Formatiert: Standard, Abstand Vor: 3 pt, Nach: 3 pt
- Formatiert: Schriftart: 9,5 pt
- Formatiert: Standard, Rechts, Abstand Vor: 3 pt, Nach: 3 pt
- Formatiert: Standard, Abstand Vor: 3 pt, Nach: 3 pt
- Formatiert: Schriftart: 9,5 pt
- Formatiert: Standard, Rechts, Abstand Vor: 3 pt, Nach: 3 pt
- Formatiert: Standard, Abstand Vor: 3 pt, Nach: 3 pt
- Formatiert: Schriftart: 9,5 pt
- Formatiert: Standard, Rechts, Abstand Vor: 3 pt, Nach: 3 pt
- Formatiert: Standard, Abstand Vor: 3 pt, Nach: 3 pt
- Formatiert: Schriftart: 9,5 pt
- Formatiert: Standard, Rechts, Abstand Vor: 3 pt, Nach: 3 pt
- Formatiert: Standard, Abstand Vor: 3 pt, Nach: 3 pt
- Formatiert: Schriftart: 9,5 pt
- Formatiert: Standard, Rechts, Abstand Vor: 3 pt, Nach: 3 pt
- Formatiert: ... [2648]
- Formatiert: Schriftart: 11 pt
- Formatiert: Schriftart: 11 pt
- Formatiert: Schriftart: 11 pt
- Formatiert: ... [2649]
- Formatiert: ... [2650]
- Formatiert: ... [2651]
- Formatiert: ... [2653]
- Formatiert: ... [2652]
- Formatiert: Schriftart: 11 pt
- Formatiert: ... [2654]
- Formatiert: ... [2655]

Die Überschwemmungsgebiete unterliegen gemäß Wasserhaushaltsgesetz (WHG) und Thüringer Wassergesetz (ThürWG) besonderen Schutzbestimmungen, ~~u. a. unter anderem~~ sind die Überschwemmungsgebiete von jedem Eingriff freizuhalten, der sich nachteilig auf den schadlosen Wasserabfluss und den Gewässerschutz auswirken kann. Überschwemmungsgebiete sind in ihrer Funktion als Rückhalteflächen zu erhalten bzw. wiederherzustellen.

Die Abgrenzungen entsprechen den zu den Verordnungen gehörenden Karten und werden gemäß § 5 Abs. 4 BauGB nachrichtlich in den Flächennutzungsplan übernommen. Ebenso sind die Regenwasserrückhaltebecken (RRB) im FNP dargestellt.

Die überschwemmungsfreien Flächen innerhalb der Überschwemmungsgebiete werden ~~be-~~ ~~wusst nicht in den FNP~~ eingetragen. Zum Einen ~~sind dies meist handelt es sich zumeist um~~ kleinere Gebiete, zum ~~Andererseits~~ sind Vorhaben auf diesen Arealen auch immer unter dem Aspekt des umgebenden Schutzgebietes zu beurteilen. ~~Außerdem~~ ~~Zu~~ soll ~~so~~ ~~eine~~ ~~inhaltliche~~ Überfrachtung des ~~FNP~~ ~~FNP~~s vermieden werden.

Hinweis auf das Hochwasserschutzkonzept (HWSK) der Stadt Eisenach:

Für die Stadt Eisenach wurde 2009 durch das Thüringer Landesamt für Umwelt und Geologie ~~ein Hochwasserschutzkonzept (HWSK)~~ ⁸⁸ erstellt. ~~Das Hochwasserschutzkonzept~~ ~~Es~~ umfasst die Gewässer Hørsel und Nesse im Stadtgebiet. Die Gewässer II. Ordnung sind im Bereich des Rückstaus in die Betrachtung einbezogen worden.

Die Analyse hat ergeben, dass im Stadtgebiet Eisenach bereits bei Ereignissen ab ~~HQ(5)HQ5~~ mit Überschwemmungen der tief liegenden Wohnbebauung nördlich der Tiefenbacher Allee zu rechnen ist. Ab HQ10 kommt es zusätzlich zu Ausuferungen im Bereich des Altarms am Spicke-Festgelände. In dem Fall sind beträchtliche Bereiche des Industriegebiets „Auf dem Gries“ betroffen. Bei Hochwasserereignissen ab ~~HQ(20)HQ20~~ kommt es zu ~~weit-~~ ~~räumigen~~ Überschwemmungen. Betroffen sind innerstädtische Bereiche sowie die Industrie- und Gewerbegebiete ~~v. a. vor allem~~ im Bereich der Adam-Opel-Straße. Das errechnete Gesamtschadenspotential beträgt bei einem HQ100 ca. 180 Mio. Euro. Das Hochwasserschutzkonzept zeigt mögliche Hochwasserschutzmaßnahmen auf.

Ziel der geplanten Maßnahmen ist die Verbesserung des Hochwasserschutzes bei gleichzeitiger Verbesserung der Gewässerstruktur und der Durchgängigkeit.

~~Wegen~~ ~~Aufgrund~~ der unterschiedlichen Bauungs- und Nutzungsstruktur im Raum Eisenach erfolgt zur Planung und Umsetzung der Maßnahmen eine Unterteilung in fünf Maßnahmekomplexe:

- Maßnahmekomplex I Mündung der Hørsel bis Stedtfeld
- Maßnahmekomplex II Industriegebiet „Auf dem Gries“

Formatiert	...	[2656]
Formatiert	...	[2657]
Formatiert	...	[2658]
Formatiert	...	[2659]
Formatiert	...	[2660]
Formatiert	...	[2661]
Formatiert	...	[2662]
Formatiert	...	[2663]
Formatiert	...	[2664]
Formatiert	...	[2665]
Formatiert	...	[2666]
Formatiert	...	[2667]
Formatiert	...	[2668]
Formatiert	...	[2669]
Formatiert	...	[2670]
Formatiert	...	[2671]
Formatiert	...	[2672]
Formatiert	...	[2673]
Formatiert	...	[2674]
Formatiert	...	[2675]
Formatiert	...	[2676]
Formatiert	...	[2677]
Formatiert	...	[2678]
Formatiert	...	[2679]
Formatiert	...	[2680]
Formatiert	...	[2681]
Formatiert	...	[2682]
Formatiert	...	[2683]
Formatiert	...	[2684]
Formatiert	...	[2685]
Formatiert	...	[2686]
Formatiert	...	[2687]
Formatiert	...	[2688]
Formatiert	...	[2689]
Formatiert	...	[2690]
Formatiert	...	[2691]
Formatiert	...	[2692]
Formatiert	...	[2693]
Formatiert	...	[2694]
Formatiert	...	[2695]
Formatiert	...	[2696]
Formatiert	...	[2697]
Formatiert	...	[2698]
Formatiert	...	[2699]
Formatiert	...	[2700]
Formatiert	...	[2701]
Formatiert	...	[2702]
Formatiert	...	[2703]
Formatiert	...	[2704]
Formatiert	...	[2705]

⁸⁸ Hochwasserschutzkonzept Eisenach, Freistaat Thüringen, TLUG, Tischvorlage 23.07.2009

- Maßnahmekomplex III Eisenach-Innenstadt
- Maßnahmekomplex IV Rothenhof bis Eichrodt
- Maßnahmekomplex V Mündung der Nesse bis Stockhausen

Für diese Abschnitte wird jeweils ein Planfeststellungsverfahren durchgeführt, die Umsetzung der Maßnahmen erfolgt ebenfalls abschnittsweise und ist abhängig von der Bereitstellung der finanziellen Mittel.

Mit der schrittweisen Umsetzung der Maßnahmen soll die Infrastruktur im Raum Eisenach vor Hochwasser geschützt werden. Dann lägen nahezu alle bebauten Gebiete und die im Flächennutzungsplan ausgewiesenen Entwicklungsgebiete außerhalb der festgesetzten Überschwemmungsgebiete. Die Festsetzung orientiert sich an dem hundertjährigen Hochwasserfall (HQ100). Das Restrisiko vor Überflutung ist damit nicht ausgeschlossen.

Die Hochwasserschutzmaßnahmen können ~~z. T.~~ zum Teil auch Flächen beanspruchen, die den jetzigen Ausweisungen im Entwurf des ~~FNP~~FNPs nicht entsprechen. Weiterhin unterliegen bestehende ~~B-Pläne~~Bebauungspläne allein aufgrund der vorläufigen Sicherung des Überschwemmungsgebiets der Hörsel anderen Randbedingungen. Mit der Durchführung der jeweiligen Planfeststellungsverfahren ist im Einzelnen zu entscheiden, ob eine Anpassung des Flächennutzungsplans oder bestehender Bebauungspläne notwendig ist.

3.8 — Flächen für die Gewinnung und für die Sicherung von Bodenschätzen

Gemäß § 1 Abs. 2 Nr. 8 BauGB ist bei der Aufstellung der Bauleitpläne die Sicherung der Rohstoffvorkommen zu berücksichtigen. Weiterhin sind nach § 5 Abs. 4 BauGB Planungen und sonstige Nutzungsregelungen, die nach anderen gesetzlichen Regelungen (wie z. B. nach dem Bergrecht) festgesetzt sind, in den FNP nachrichtlich zu übernehmen.

Vorranggebiete

Nach dem Regionalplan Südwestthüringen ist ein Vorranggebiet Rohstoffe im Bereich der Tongruben westlich der Ortslage Stregda auszuweisen: ~~„Ton T-1 Stregda“~~ → siehe. Im FNP ist die Fläche als „(T-1) Vorranggebiet Tonabbau“ eingetragen.

Innerhalb der Vorrangfläche T-1 befindet sich direkt angrenzend an die Ortslage Stregda ein nach § ThürNatG geschütztes Biotop (Nr. 30 Feuchtwiese mit Tümpel, G 103 Reiche Feuchtwiesen). Sowohl das Vorranggebiet für Tonabbau als auch das geschützte Biotop

- Formatiert: Schriftart: 11 pt
- Formatiert: Abstand Nach: 2 pt, Zeilenabstand: Mehrere 1,2 ze
- Formatiert: Schriftart: 11 pt
- Formatiert: Schriftart: 11 pt
- Formatiert: Schriftart: 11 pt
- Formatiert: Schriftart: 11 pt
- Formatiert: Schriftart: 11 pt
- Formatiert: Abstand Nach: 2 pt, Zeilenabstand: Mehrere 1,2 ze
- Formatiert: Schriftart: 11 pt
- Formatiert: Schriftart: 11 pt
- Formatiert: Schriftart: 11 pt
- Formatiert: Schriftart: 11 pt
- Formatiert: Schriftart: 11 pt
- Formatiert: Schriftart: 11 pt
- Formatiert: Schriftart: 11 pt
- Formatiert: Abstand Nach: 2 pt, Zeilenabstand: Mehrere 1,2 ze
- Formatiert: Schriftart: 11 pt
- Formatiert: Schriftart: 11 pt
- Formatiert: Schriftart: 11 pt
- Formatiert: Abstand Nach: 2 pt, Zeilenabstand: Mehrere 1,2 ze
- Formatiert: Nicht unterstrichen
- Formatiert: Überschrift 0
- Formatiert: Schriftart: 11 pt
- Formatiert: Abstand Nach: 2 pt, Zeilenabstand: Mehrere 1,2 ze
- Formatiert: Schriftart: 11 pt
- Formatiert: Schriftart: 11 pt
- Formatiert: Schriftart: 11 pt
- Formatiert: Schriftart: 11 pt
- Formatiert: Schriftart: 11 pt, Hervorheben
- Formatiert: Schriftart: 11 pt
- Formatiert: Abstand Nach: 2 pt, Zeilenabstand: Mehrere 1,2 ze
- Formatiert: Schriftart: 11 pt
- Formatiert: Schriftart: 11 pt

⁸⁹ [Hochwasserschutzkonzept Eisenach, Freistaat Thüringen, TLUG, Tischvorlage 23.07.2009](#)

~~wurden nachrichtlich übernommen. Das Biotop ist auf einem bereits verkippten ehemaligen Tonabbaugebiet entstanden. Da hier im Biotopbereich findet folglich kein Tonabbau mehr stattfindet und der Naturschutz ebenfalls zu berücksichtigen ist, statt die Fläche wird die Biotopfläche innerhalb der Vorrangfläche T-1 mit gekennzeichnet. heute stattdessen landwirtschaftlich genutzt. Eine landwirtschaftliche Nutzung ist möglich, sofern das Biotop in seinen Eigenschaften nicht schädigt.~~

Formatiert: Schriftart: 11 pt

Formatiert: Schriftart: 11 pt

Formatiert: Schriftart: 11 pt

Formatiert: Schriftart: 11 pt

Formatiert: Schriftart: 11 pt

Die Vorranggebiete sind für die langfristige Sicherung der Rohstoffversorgung vorgesehen. Die Nutzungsansprüche nach raumordnerischen Grundsätzen zu Gunsten der Rohstoffsicherung sind im RP bereits abgewogen. In Vorranggebieten sind nur solche Nutzungen sowie rechtliche und planerische Regelungen zulässig, die der Vorrangfunktion Rohstoffe nicht entgegenstehen.

Formatiert: Schriftart: 11 pt

Formatiert: Abstand Nach: 2 pt,
Zeilenabstand: Mehrere 1,2 ze

Formatiert: Schriftart: 11 pt

Formatiert: Schriftart: 11 pt

Formatiert: Schriftart: 11 pt

Formatiert: Schriftart: 11 pt

Formatiert: Schriftart: 11 pt

Abbaugelbiete

Direkt an der ~~B84B 84~~ unterhalb des Vachaer ~~Stein'sSteins~~ befindet sich ein 0,94 ha großes Kiesabbaugebiet mit der Flurbezeichnung „Rüsselskopf“. Die Fläche ist kein Vorranggebiet nach dem Regionalplan. ~~Die Für die Abbaufäche für Kies K-1 Rüsselskopf – siehe im FNP (K-1) Kies – läuft die bergrechtsamtliche Genehmigung läuft bis 2014: Kies K-1 Rüsselskopf → siehe FNP Fläche K-1.~~

Formatiert: Nicht unterstrichen

Formatiert: Überschrift 0

Formatiert: Schriftart: 11 pt

Formatiert: Schriftart: 11 pt

Formatiert: Schriftart: 11 pt

Formatiert: Abstand Nach: 2 pt,
Zeilenabstand: Mehrere 1,2 ze

Formatiert: Schriftart: 11 pt

Formatiert: Schriftart: 11 pt

Formatiert: Schriftart: 11 pt

Formatiert: Schriftart: 11 pt

Formatiert: Überschrift 0

Altbergbaugebiete

Im Bereich des Flächennutzungsplans befindet sich westlich von Eisenach in den Gemeindegrenzen von Stedtfeld, Neuenhof, Förtha (Clausberg) und Lauchröden (am Nordrand der Ruine Brandenburg und am Göringer Stein) oberflächennaher Kupferschiefer- und Kobaltaltbergbau. ~~Es~~ ~~Hier~~ wurde ~~hier über~~ mehr als drei Jahrhunderte ~~lang, wenn auch~~ mit Unterbrechungen Bergbau auf Kupferschiefer und Kobalt im Tage- und Tiefbau betrieben. Die Erschließung im Tiefbau geschah fast ausschließlich mit Hilfe von Schächten und Stollenauffahrungen.

Formatiert: Nicht unterstrichen

Formatiert: Schriftart: 11 pt

Formatiert ... [2706]

Formatiert: Abstand Nach: 2 pt, Zeilenabstand: Mehrere 1,2 ze

Weitere ehemalige Abbaugelände des Keuperkohlentiefbaus befinden sich am östlichen Ortseingang von Eisenach (Fischbach) sowie Gebiete des Steinkohlentiefbaus südöstlich der Stadt Eisenach am Reihersberg.

Formatiert: Schriftart: 11 pt

Formatiert: Abstand Nach: 2 pt, Zeilenabstand: Mehrere 1,2 ze

Dem Thüringer Landesbergamt in Gera liegt ~~darüberüber die Altbergbaugebiete~~ eine ~~bergschadenkundliche~~ ~~bergschaden-kundliche~~ Analyse vor. Die Präzisierung der genauen Lage und Ausdehnung des ~~Altbergbaues~~ ~~Altbergbaus~~ und zu den davon ausgehenden Gefahren ist dort zu erfragen. Die Flächen befinden sich fast ausschließlich in Waldgebieten ~~und, sie~~ werden im Flächennutzungsplan Eisenach nicht gesondert dargestellt.

Formatiert: Schriftart: 11 pt

Formatiert: Abstand Nach: 2 pt, Zeilenabstand: Mehrere 1,2 ze

Formatiert ... [2707]

3.9 Flächen für die Landwirtschaft und Wald

Bei der Aufstellung des Flächennutzungsplanes sind nach § 1 Abs. 6 Nr. 8 BauGB die ~~Be-~~ ~~lange~~ der Land- und Forstwirtschaft insbesondere zu berücksichtigen. Nach § 5 Abs. 2 Nr. 9 Baugesetzbuch werden Flächen für Landwirtschaft und Wald im Flächennutzungsplan ~~dar-~~ ~~gestellt~~.

Formatiert: Schriftart: 11 pt

Formatiert: Abstand Nach: 2 pt, Zeilenabstand: Mehrere 1,2 ze

Formatiert ... [2708]

3.9.1 Flächen für die Landwirtschaft

Die Begriffsbestimmung für die Landwirtschaft ergibt sich aus § 201 BauGB. Hiernach gehören zur Landwirtschaft insbesondere der Ackerbau, die Wiesen- und Weidewirtschaft einschließlich Tierhaltung, die gartenbauliche Erzeugung und der Erwerbsofstandbau.

Formatiert ... [2709]

Die landwirtschaftlichen Flächen bedürfen bei der Flächennutzungsplanung besonderer Aufmerksamkeit, da nahezu jede Bauflächenerweiterung zu Lasten der Landwirtschaftsfläche geht. Der Boden ist nicht nur die Grundlage der landwirtschaftlichen Produktion überhaupt, er erfüllt zudem wichtige Funktionen im Naturhaushalt, im Wasserkreislauf und beeinflusst Luft und Klimaverhalten.

Formatiert: Abstand Nach: 2 pt, Zeilenabstand: Mehrere 1,2 ze

Formatiert ... [2710]

Ackerbaulich genutzte Flächen und Grünlandflächen werden ~~im FNP~~ einheitlich als landwirtschaftliche Flächen dargestellt. Die Unterscheidung kann bei Bedarf aus dem Landschaftsplan entnommen werden. Innerhalb dieser Flächen befinden sich auch die baulichen Anlagen der ~~Landwirtschaftlichen~~ ~~landwirtschaftlichen~~ Betriebe (Betriebshöfe, Stallanlagen, Lagerplätze). Diese werden nicht gesondert hervorgehoben.

Formatiert: Schriftart: 11 pt

Formatiert: Abstand Nach: 2 pt, Zeilenabstand: Mehrere 1,2 ze

Formatiert ... [2711]

Vorrang- und Vorbehaltsgebiete Landwirtschaftliche Bodennutzung

Als Vorrang- und Vorbehaltsgebiete Landwirtschaftliche Bodennutzung werden im Regionalplan Südwestthüringen der gesamte Flächenverbund nördlich der Kreisstraße ~~K2K 2~~ und der Ortsverbindungsstraße Stregda-Madelungen ausgewiesen⁹⁰. Damit wird der besonderen Bedeutung der Landwirtschaft entsprochen. Im gesamten nördlichen Stadtgebiet überwiegt die landwirtschaftliche Bodennutzung und wird im Flächennutzungsplan Eisenach als Fläche für die Landwirtschaft dargestellt.

Laut Maßnahmenkonzept des Landschaftsplanes⁹² der Stadt Eisenach (2002), sollen Gehölzpflanzungen und die Anlage von frischen Säumen an Wegen, Fließgewässern und Gräben sowie an Schlaggrenzen zur Flurdurchgrünung beitragen. Auf den landwirtschaftlichen Vorrang- und Vorbehaltsgebieten im nördlichen Stadtgebiet sind 2-5 % Mindestdurchgrünung anzustreben. Dies ist insbesondere für die Gliederung des Landschaftsbildes wichtig von Bedeutung.

Ein großer Anteil der Mindestdurchgrünung im nördlichen Stadtgebiet wird im Rahmen der geplanten bzw. bereits realisierten Eingriffs- und Ausgleichsmaßnahmen ~~i. V. m. in Verbindung mit~~ dem Bau der BAB A44 bzw. den Flurbereinigungsverfahren erzielt. Neben der Planung von Gehölzpflanzungen muss auch die Frage der Pflege der Kulturlandschaft gesichert werden.

Nur eine gepflegte Kulturlandschaft sichert die landwirtschaftliche Bodennutzung und den Zugang für Spaziergänger und Wanderer.

Auf den Landwirtschaftsflächen im südlichen Stadtgebiet ist ebenfalls die netzartige Struktur von Säumen zwischen den einzelnen Grünlandstandorten zu erhalten bzw. anzustreben.

Flurbereinigungsverfahren

Im Plangebiet des ~~FNPFNPs~~ sind folgende Verfahren nach Flurbereinigungsgesetz anhängig:

- Verfahren „Eisenach-Nord“ (§ 86 FlurbG i. V. m. § 56 LwAnpG → Az.: 3-2-0312)
- Verfahren „Großenlupnitz“ (§ 86 FlurbG i. V. m. § 56 LwAnpG → Az.: 3-2-0310)
- Verfahren „Hötzelsroda“ (§ 86 FlurbG i. V. m. § 56 LwAnpG → Az.: 3-2-0311)
- Verfahren „Wutha“ (§ 87 FlurbG → Az.: 3-3-0221)
- Freiwilliger Landtausch „Wartha“ (§ 103 a FlurbG)

Formatiert: Nicht unterstrichen

Formatiert: Überschrift 0

Formatiert: Schriftart: 11 pt

Formatiert: Abstand Nach: 2 pt, Zeilenabstand: Mehrere 1,2 ze

Formatiert: Schriftart: 11 pt

Formatiert: Schriftart: 11 pt

Formatiert: Schriftart: 11 pt

Formatiert: Schriftart: 11 pt

Formatiert: Schriftart: 11 pt

Formatiert: Abstand Nach: 2 pt, Zeilenabstand: Mehrere 1,2 ze

Formatiert: Schriftart: 11 pt

Formatiert: Schriftart: 11 pt

Formatiert: Schriftart: 11 pt

Formatiert: Schriftart: 11 pt

Formatiert: Schriftart: 11 pt

Formatiert: Schriftart: 11 pt

Formatiert: Schriftart: 11 pt

Formatiert: Schriftart: 11 pt

Formatiert: Schriftart: 11 pt

Formatiert: Schriftart: 11 pt

Formatiert: Abstand Nach: 2 pt, Zeilenabstand: Mehrere 1,2 ze

Formatiert: Schriftart: 11 pt

Formatiert: Abstand Nach: 2 pt, Zeilenabstand: Mehrere 1,2 ze

Formatiert: Nicht unterstrichen

Formatiert: Überschrift 0

Formatiert: Schriftart: 11 pt

Formatiert: Schriftart: 11 pt

Formatiert: ... [2712]

Formatiert: Schriftart: 11 pt

Formatiert: ... [2713]

Formatiert: Schriftart: 11 pt

Formatiert: Schriftart: 11 pt

Formatiert: Schriftart: 11 pt

Formatiert: Schriftart: 11 pt

Formatiert: Schriftart: 11 pt

Formatiert: Schriftart: 11 pt

⁹⁰ Regionalplan Südwestthüringen 2012, Raumnutzungskarte
⁹¹ Regionalplan Südwestthüringen 2012, Raumnutzungskarte
⁹² Landschaftsplan Stadt Eisenach 2002

Die entsprechenden Gebiete werden im FNP nicht gesondert gekennzeichnet, da durch die Einzelmaßnahmen die Flächennutzung nicht beachtenswert verändert wird. Im Zuge der Umsetzung der Wege- und Gewässerpläne werden meist nur Kleinflächen wie Wege- und Gewässersäume umgestaltet oder neu angelegt. Vorrangig betrifft die Flurbereinigung Grundstücksverkehrsverfahren innerhalb der Landwirtschaftlichen landwirtschaftlichen Nutzflächen.

Formatiert: Schriftart: 11 pt
Formatiert: Abstand Nach: 2 pt, Zeilenabstand: Mehrere 1,2 ze

Formatiert: Schriftart: 11 pt

3.9.2 Flächen für Wald

Als Wald gelten nach § 2 Bundeswaldgesetz (BWaldG) jede mit Forstpflanzen bestockte Grundfläche, auch kahl geschlagene Flächen, Waldwiesen, Wege oder Lichtungen.

Formatiert: Schriftart: 11 pt

Formatiert: Schriftart: 11 pt

Formatiert: Schriftart: 11 pt

Formatiert: Schriftart: 11 pt

Formatiert: Schriftart: 11 pt

Formatiert: Schriftart: 11 pt

Die Flächen für Wald sind im Flächennutzungsplan Eisenach dargestellt. Kleinere Einzelflächen von unter 0,5 ha mit Baumgruppen werden in Siedlungsbereichen nicht gesondert ausgewiesen.

Formatiert: Schriftart: 11 pt

Formatiert: Schriftart: 11 pt

Formatiert: Schriftart: 11 pt

Formatiert: Schriftart: 11 pt

Formatiert: Schriftart: 11 pt

Besondere Bedeutung haben die Wälder südlich der Eisenacher Kernstadt bis zum Rennsteig bzw. bis zur Landgrafenschlucht. Sie sollen laut Maßnahmenkonzept des Landschaftsplans als Erholungswälder ausgewiesen werden.

Formatiert: Schriftart: 11 pt

Formatiert: Abstand Nach: 2 pt, Zeilenabstand: Mehrere 1,2 ze

Formatiert: Schriftart: 11 pt

Formatiert: Schriftart: 11 pt

Formatiert: Schriftart: 11 pt

Formatiert: Schriftart: 11 pt

Formatiert: Schriftart: 11 pt

Formatiert: Schriftart: 11 pt

Eine Ausweisung von Erholungswald bedarf eines Verfahrens auf der Grundlage des ThürWaldG § 9 Abs. 3, welches im Ergebnis den Erholungswald mit einer Rechtsverordnung festlegen würde. Diese Möglichkeit der Ausweisung obliegt der Forstbehörde. Derzeit wird dies nicht angestrebt. Mit dem derzeitigen Status der Flächen ist die touristische Bedeutung ausreichend gewürdigt.

Der Wald auf der Karlskuppe sowie das Eichhölzchen haben aufgrund der Lage zwischen Verkehrstrassen und Wohngebieten eine Immissionsschutzfunktion.

Formatiert: Abstand Nach: 2 pt, Zeilenabstand: Mehrere 1,2 ze

Formatiert: Nicht unterstrichen

Formatiert: Überschrift 0

Vorbehaltsgebiete Waldmehring und Biotopverbund

Formatiert: Schriftart: 11 pt

Entwicklungsschwerpunkt für die Vernetzung zonaler Waldtypen sind die großen Landwirtschaftsflächen im Norden der Stadt. Unter Einbeziehung der verstreuten Waldparzellen und Restwäldchen soll vor allem durch die Neupflanzung von Hecken, Baumhecken, Baumreihen und Alleen eine Vernetzung vom Leimenberg bei Stockhausen bis zum Eichelberg bei Madelungen entstehen. Es soll ein Biotopverbund der Wälder entwickelt werden.

Formatiert: Abstand Nach: 2 pt, Zeilenabstand: Mehrere 1,2 ze

Formatiert: Schriftart: 11 pt

Formatiert: Schriftart: 11 pt

Formatiert: Schriftart: 11 pt

Formatiert: Schriftart: 11 pt

Formatiert: Schriftart: 11 pt

Formatiert: Schriftart: 11 pt

Formatiert: Schriftart: 11 pt

Formatiert: Schriftart: 11 pt

Formatiert: Schriftart: 11 pt

Formatiert: Schriftart: 11 pt

Formatiert: Schriftart: 11 pt

Formatiert: Abstand Nach: 6 pt, Zeilenabstand: Mehrere 1,2 ze

Formatiert: Schriftart: 11 pt

Formatiert: Schriftart: 11 pt

Als Vorbehaltsfläche Waldmehring wird im Regionalplan Südwestthüringen die Fläche (wm-2) nördlich von Eisenach ausgewiesen.⁹³ Dem folgend⁹⁴ Demzufolge wird die Fläche auch im Flächennutzungsplan FNP für Waldmehring vorbehalten.

In dem Vorbehaltsgebiet soll der Aufforstung bei der Abwägung mit konkurrierenden raumbedeutsamen Nutzungen besonderes Gewicht beigemessen werden. Zu beachten ist hier

⁹³ Regionalplan Südwestthüringen 2012, G4-17

⁹⁴ Regionalplan Südwestthüringen 2012, G4-17

Formatiert: Schriftart: 11 pt

Formatiert: Schriftart: 11 pt

der Schutz des § 18 Biotops Nr. 118 Wartenberg (G 122 Kalktrockenrasen). Im FNP ist die Biotopfläche überlagert mit einer Fläche für die Landwirtschaft dargestellt. Eine landwirtschaftliche Nutzung ist möglich, sofern diese das besonders geschützte Biotop in seinen Eigenschaften nicht schädigt, etwa Beweidung in entsprechendem Maße und Ausschluss von Ackerbau.

Formatiert: Schriftart: 11 pt

Zu beachten ist hier jedoch der Schutz des § 18 Biotops Nr. 118 Wartenberg (G122 Kalktrockenrasen). Auch außerhalb des geschützten Biotops sind in diesem Gebiet weitere schutzwürdige Biotopstrukturen vorhanden und bei der Entwicklung der Waldflächen zu beachten.

Formatiert: Schriftart: 11 pt

Formatiert: Schriftart: 11 pt

Formatiert: Schriftart: 11 pt

3.10 -Flächen für Maßnahmen -zum Schutz, zur Pflege und zur Entwicklung von Boden, Natur und Landschaft

Gemäß § 5 Abs. 2 Nr. 10 BauGB werden im FNP Flächen für Maßnahmen zum Schutz, zur Pflege und zur Entwicklung von Boden, Natur und Landschaft dargestellt. Weiterhin sind nach § 5 Abs. 4 BauGB Planungen und sonstige Nutzungsregelungen, die nach anderen gesetzlichen Regelungen (z. B. Naturschutzrecht) festgesetzt sind, in den FNP nachrichtlich zu übernehmen.

Formatiert: Schriftart: 11 pt

Formatiert: Abstand Nach: 2 pt,
Zeilenabstand: Mehrere 1,2 ze

3.10.1 Sicherung der Freiraumstruktur

Als Vorranggebiete Freiraumsicherung (für Natur und Landschaft) wurden im Regionalplan Südwestthüringen mehrere Flächen im Stadtgebiet von Eisenach ausgewiesen. Dort soll den Belangen des Naturschutzes und der Landschaftspflege sowie den ökologischen Erfordernissen Vorrang vor allen anderen Raumansprüchen eingeräumt werden. Es sollen nur solche Nutzungen ermöglicht werden, die der Zweckbestimmung der Vorrangfunktion für Natur und Landschaft nicht entgegenstehen. Im Tab. 30 auf der folgenden Seite zeigt die entsprechenden Gebiete⁹⁵ im Plangebiet sind dies folgende Gebiete⁹⁶.

Formatiert: Schriftart: 11 pt

Formatiert: Absatz-Standardschriftart,
Schriftart: 11 pt

Formatiert: Schriftart: 11 pt

Formatiert: Schriftart: 11 pt

Formatiert: Schriftart: 11 pt

Formatiert: Schriftart: 11 pt

Formatiert: Abstand Nach: 6 pt,
Zeilenabstand: Mehrere 1,2 ze

Formatiert: Schriftart: 11 pt

Formatiert: Schriftart: 11 pt

Formatiert: Schriftart: 11 pt

Formatiert: Schriftart: 11 pt

Tabelle 30 Vorranggebiete Freiraumsicherung

Bezeichnung	Name/Gebiet	Lage im Plangebiet des FNP
FS-9	Nordmannsteine/ Südwesthänge des Muhlberges	Ausläufer n-o Madelungen „Langer Enspel“
FS-12	Leimenberg	südl. Stockhausen
FS-13	Hörselberge	Ausläufer Eisenach-Petersberg
FS-17	Nordwestabdachung Thür. Wald	südl. Stedfeld/Neuenhof, Frohberg/Hornberg/Kupferberg südl. Göringen, Stechberg
FS-18	Wartburg/Hohe Sonne/Ringberg	zwischen südl. Stadtgebietsgrenze und Rennsteig

Quelle: Regionalplan Südwestthüringen

⁹⁵ Regionalplan Südwestthüringen 2012, Z 4-1

⁹⁶ - Regionalplan Südwestthüringen 2012, Z 4-1

Als Vorbehaltsflächen Freiraumsicherung (für Natur und Landschaft) wurden im Regionalplan Südwestthüringen die Flächen südlich der in Ost-West-Richtung verlaufenden Bahnlinie mit Ausnahme der Siedlungsflächen sowie die Vorbehaltsflächen im Bereich Kirschberg-Karlswald und im Bereich Wartenberg-Stockhausen zwischen den Trassen der alten A4BAB 4 und der K2K 2. Dort soll den Belangen des Naturschutzes und der Landschaftspflege sowie den ökologischen Erfordernissen ein besonderes Gewicht bei der raumordnerischen Abwägung mit anderen Nutzungsansprüchen beigemessen werden.^{97,98}

Die geplanten Vorranggebiete und Vorbehaltsflächen überdecken ausschließlich Flächendarstellungen für Wald-, Grün- oder Landwirtschaftsflächen und werden daher im FNP nicht gesondert dargestellt. Für, für, weitere Informationen dazu siehe Regionalplan Südwestthüringen.

Tab. 30: Vorranggebiete Freiraumsicherung

Bezeichnung	Name des Gebiets	Lage im Plangebiet des FNPs
FS-9	Nordmannsteine / Südwesthänge des Mhlberges	Ausläufer nordöstlich Madelungens, „Langer Enspel“
FS-12	Leimenberg	südlich von Stockhausen
FS-13	Hörselberge	Ausläufer Eisenach-Petersberg
FS-17	Nordwestabdachung Thüringer Wald	südlich von Stedfeld / Neuenhof, Froberg / Hornberg / Kupferberg; südlich von Göringen, Stechberg
FS-18	Wartburg / Hohe Sonne / Ringberg	zwischen südlicher Stadtgebietsgrenze und Rennsteig

Quelle: Regionalplan Südwestthüringen

Im FNP wird im Bereich Landgrafenberg/Obere und obere Karolinenstraße eine Sonderbaufläche Erholung ausgewiesen. Es handelt sich hier um ein Bestandsgebiet mit Wochenendhäusern mit einem überwiegenden Grünanteil. Grünordnerisch trägt das ausgewiesene Gebiet eher den Charakter einer Kleingartenanlage, wobei in dem ausgewiesenen Sondergebiet der überbaute Flächenanteil nur etwa halb so groß ist wie in vergleichbaren Kleingartengebieten. Die Flächenausweisung als Sonderbaufläche Erholung entspricht somit dem realen Bestand und fügt sich in den umgebenden Landschaftsraum ein.

Die Flächenausweisung als Sonderbaufläche Erholung entspricht somit dem realen Bestand/ Planung und fügt sich in den umgebenden Landschaftsraum ein.

- Formatiert: Schriftart: 11 pt
- Formatiert: Abstand Nach: 6 pt, Zeilenabstand: Mehrere 1,2 ze
- Formatiert: Absatz-Standardschriftart, Schriftart: 11 pt
- Formatiert: Schriftart: 11 pt
- Formatiert: Schriftart: 11 pt
- Formatiert: Schriftart: 11 pt
- Formatiert: Schriftart: 11 pt
- Formatiert: Schriftart: 11 pt
- Formatiert: Schriftart: 11 pt
- Formatiert: Schriftart: 11 pt
- Formatiert: Abstand Nach: 6 pt, Zeilenabstand: Mehrere 1,2 ze
- Formatiert: Schriftart: 11 pt
- Formatiert: Schriftart: 11 pt
- Formatiert: Schriftart: 11 pt
- Formatiert: Schriftart: 11 pt

- Formatiert: Schriftart: 11 pt
- Formatiert: Abstand Vor: 18 pt, Nach: 6 pt, Zeilenabstand: Mehrere 1,2 ze
- Formatiert: Schriftart: 11 pt
- Formatiert: Schriftart: 11 pt
- Formatiert: Schriftart: 11 pt
- Formatiert: Schriftart: 11 pt
- Formatiert: Schriftart: 11 pt
- Formatiert: Schriftart: 11 pt
- Formatiert: Schriftart: 11 pt
- Formatiert: Schriftart: 11 pt
- Formatiert: Schriftart: 11 pt
- Formatiert: Schriftart: 11 pt
- Formatiert: Schriftart: 11 pt
- Formatiert: Schriftart: 11 pt

⁹⁷ Regionalplan Südwestthüringen 2012, G 4-7
⁹⁸ Regionalplan Südwestthüringen 2012, G 4-7

~~des Gesetzes vom 13.04.2006 (GVBl. S. 161) mit Abgrenzung des Schutzgebietes auf topografischer Karte M 1:25.000.~~

⁹⁹ Die Abgrenzung des NSG 29 wird im FNP dargestellt.

~~Das Naturschutzgebiet Nr. 29, „Wartburg-Hohe Sonne“ soll neu definiert werden. Das, das~~
Änderungsverfahren wurde 2014 eingeleitet.

Landschaftsschutzgebiete

~~Im Plangebiet befindet sich ein Teil des Landschaftsschutzgebietes Nr. 62, „Thüringer Wald“.~~

~~Bezug: Beschluss des Rates des Bezirkes Erfurt über die Erklärung eines Landschaftsteiles zum Landschaftsschutzgebiet vom 09.12.1963, Nr. 200-2/63, im Landkreis Eisenach zuletzt geändert durch die 45. Thüringer Verordnung zur Änderung der Abgrenzung des LSG „Thüringer Wald“ vom 21.02.2002 (ThürStAnz. Nr. 11/2002, S. 869) mit topografischer Karte M 1:10.000~~

¹⁰⁰ Die Abgrenzung des LSG 62 wird ~~in dem~~ FNP dargestellt.

Tabelle 31 Landschaftsschutzgebiete

Name	Lage	Größe	Darstellung
Landschaftsschutzgebiet „Thüringer Wald“	südlich der Kernstadt, im Westen bis zur B84, im Süden und Osten bis zur Stadtgrenze	1.723 qkm, (nur teilweise im Stadtgebiet)	im FNP dargestellt

Quelle: Landschaftsplan Stadt Eisenach

~~es befindet sich südlich der Kernstadt, reicht im Westen bis zur B 84 sowie im Süden und Osten bis zur Stadtgrenze. Das 1.723 km² umfassende Landschaftsschutzgebiet „Thüringer Wald“ befindet sich nur zu einem kleinen Teil im Stadtgebiet Eisenachs und damit im Geltungsbereich des FNPs. Hauptentwicklungsziel in diesem Gebiet ist die Umwandlung der Nadelforste zu naturnahen Beständen, die Weiterentwicklung der naturnahen Fließgewässer sowie der Verbund der Mager- und Trockenstandorte sowie Streuobstwiesen.~~

~~Flächen, die am 14.01.1999 im baurechtlichen Innenbereich oder im Bereich geltender Bebauungspläne, Satzungen oder Vorhabens- und Erschließungspläne lagen, sind nach § 26 Abs. 4 ThürNatG nicht mehr Bestandteil des LSG.~~

~~Nach § 5 ThürNatG liegen auch Flächen in einem Bereich von bis zu 70 m im Umkreis um Flächen nach § 26 Abs. 4 ThürNatG, für die innerhalb von ~~10~~zehn Jahren nach dem 15.01.1999 ein Bebauungsplan oder eine Satzung nach § 34 Abs. 4 BauGB zur baulichen~~

Formatiert: Schriftart: 11 pt

Formatiert: Schriftart: 11 pt

Formatiert: Schriftart: 11 pt

Formatiert: Schriftart: 11 pt

Formatiert: Abstand Nach: 6 pt,
Zeilenabstand: Mehrere 1,2 ze

Formatiert: Überschrift 0

Formatiert: Schriftart: 11 pt

Formatiert: Schriftart: 11 pt

Formatiert: Schriftart: 11 pt

Formatiert: Schriftart: 11 pt

Formatiert: Schriftart: 11 pt

Formatiert: Abstand Nach: 6 pt,
Zeilenabstand: Mehrere 1,2 ze

Formatiert: Schriftart: 11 pt

Formatiert: Schriftart: 11 pt

Formatiert: Schriftart: 11 pt

Formatiert: Schriftart: 11 pt

Formatiert: Schriftart: 11 pt

Formatiert: Schriftart: 11 pt

⁹⁹ Bezug: Anordnung Nr. 1 über Naturschutzgebiete vom 30.03.1961, GBl. II der DDR Nr. 27, S. 166 i. V. m. § 20 Abs. 2 Satz 7 des Thüringer Gesetzes für Natur und Landschaft in der Fassung vom 29.04.1999 (GVBl. S. 298), geändert durch Art. 1 des Gesetzes vom 13.04.2006 (GVBl. S. 161) mit Abgrenzung des Schutzgebietes auf topografischer Karte M 1:25.000

¹⁰⁰ Bezug: Beschluss des Rates des Bezirkes Erfurt über die Erklärung eines Landschaftsteiles zum Landschaftsschutzgebiet vom 09.12.1963, Nr. 200-2/63, im Landkreis Eisenach zuletzt geändert durch die 45. Thüringer Verordnung zur Änderung der Abgrenzung des LSG „Thüringer Wald“ vom 21.02.2002 (ThürStAnz. Nr. 11/2002, S. 869) mit topografischer Karte M 1:10.000

Nutzung dieser Flächen erlassen wurde, mit Inkrafttreten des Bebauungsplans oder der Satzung nicht mehr im LSG.

In Eisenach betrifft dies einen Teilbereich des Grundstückes Flur 75, Flurstücknr./Flurstücksnr. 6814 (Hainweg). In dem Bebauungsplan B 23.2 „Predigerhöhe“ (Rechtskraft 14.06.2006) ist dieser Bereich als „Reines Wohngebiet“ festgesetzt und liegt somit nach § 26 Abs. 5 ThürNatG nicht mehr im LSG. Die Abgrenzung ist im Plan entsprechend korrigiert.

Gem. § 56 b Gemäß § 56b Abs. 1 ThürNatG besteht ein Bauverbot nur auf nicht baulich genutzten Grundstücken im LSG.

Gem. § 56 b Gemäß § 56b Abs. 2 ThürNatG besteht ein Erlaubnisvorbehalt für die wesentliche Änderung vorhandener baugenehmigungspflichtiger Anlagen im LSG.

Die diesbezügliche Prüfung von Vorhaben im Geltungsbereich des LSG obliegt der zuständigen unteren Naturschutzbehörde.

Naturdenkmale

Flächennaturdenkmale sind im Stadtgebiet nicht ausgewiesen.

Die vier nachfolgend in Tab. 32 (siehe folgende Seite) genannten Einzelnaturdenkmale werden im FNP dargestellt.

Tabelle 32 Naturdenkmale

Name	Lage
„Dicke Eiche“	Dorfanger Ortsteil Berteroda, Flur 1, Flurstück 10
„Herzogseiche“	Eisenach „Weinstraße“, Flur 102, Flurstück 9882
„Grenzlinde/Gespensterlinde“	Ortsteil Madelungen, Flur 6, Flurstück 196
zwei Eichen	Ortsteil Stregda, „Auf der Pflingstweide“, Flur 6, Flurstück 614
Ginkgo	Goethestraße 19

Quelle: Landschaftsplan Stadt Eisenach

Im Landschaftsplan werden eine ganze Reihe weiterer Einzelbäume wegen wegen aufgrund ihrer Seltenheit, Eigenart und Schönheit sowie ihrer ökologischen Bedeutung zur Ausweisung als Naturdenkmal vorgeschlagen. Durch die Ausweisung der im FNP geplanten Entwicklungsf lächen gibt es keine Beeinträchtigungen zu diesen Schutzvorschlägen. Da keine abschließenden Festsetzungen vorliegen, erfolgt keine Darstellung im FNP.

geschützte Tab. 32: Naturdenkmale

Name	Lage
„Dicke Eiche“	Dorfanger Ortsteil Berteroda, Flur 1, Flurstück 10
„Herzogseiche“	Eisenach „Weinstraße“, Flur 102, Flurstück 9882

Formatiert: Schriftart: 11 pt

Formatiert: Abstand Nach: 6 pt, Zeilenabstand: Mehrere 1,2 ze

Formatiert: Schriftart: 11 pt

Formatiert: Schriftart: 11 pt

Formatiert: Schriftart: 11 pt

Formatiert: Schriftart: 11 pt

Formatiert: Schriftart: 11 pt

Formatiert: Schriftart: 11 pt

Formatiert: Schriftart: 11 pt

Formatiert: Abstand Nach: 6 pt, Zeilenabstand: Mehrere 1,2 ze

Formatiert: Schriftart: 11 pt

Formatiert: Schriftart: 11 pt

Formatiert: Schriftart: 11 pt

Formatiert: Überschrift 0

Formatiert: Schriftart: 11 pt

Formatiert: Abstand Nach: 6 pt, Zeilenabstand: Mehrere 1,2 ze

Formatiert: Schriftart: 11 pt

Formatiert: Schriftart: 11 pt

Formatiert: Schriftart: 11 pt

Formatiert: Abstand Nach: 6 pt, Zeilenabstand: Mehrere 1,2 ze

Formatiert: Schriftart: 11 pt

Formatiert: Schriftart: 11 pt

Formatiert: Schriftart: 11 pt

Formatiert: Schriftart: 11 pt

Formatiert: Schriftart: 11 pt

„Grenzlinde / Gespensterlinde“	Ortsteil Madelungen, Flur 6, Flurstück 196
zwei Eichen	Ortsteil Stregda, „Auf der Pflingstweide“, Flur 6, Flurstück 614
Ginkgo	Goethestraße 19
Quelle: Landschaftsplan Stadt Eisenach	

Geschützte Landschaftsbestandteile (LB)

Das Eisenacher Stadtgebiet ist reich an unterschiedlichen Naturräumen mit einer Vielzahl seltener und gefährdeter Lebensräume sowie Tier- und Pflanzenarten. Die geplanten geschützten Landschaftsbestandteile sollen gepflegt und weiterentwickelt werden. Sie sind nach Möglichkeit vor störenden und schädigenden Einflüssen zu schützen und im Gelände deutlich als Schutzbereiche zu markieren.

Tabelle 33 Geschützte Landschaftsbestandteile

Name	Lage	Größe	Kurzbeschreibung
„Drachenschlucht“ (LB-1)	Eisenach, Flur 101, Flurstück 5027	2,5 ha	geol. Formation, steilwandige Klamm; botanisch, zoologische und touristische Bedeutung
„Landgrafenschlucht“ (LB-2)	Eisenach, Flur 103, Flurstück 9885 und 9886	3,0 ha	geol. Formation, Erosionsschlucht im Rotliegenden, Amphibienvorkommen und touristisch bedeutsam
„Ludwigsklamm“ (LB-3)	Eisenach, Flur 102, Flurstück 9882	0,75 ha	geol. Formation, Klamm im Rotliegenden, botanische und touristische Bedeutung
„Michelskuppe“ (LB-4)	Eisenach, Flur 10, Flurstück 654	1,0 ha	geol. Formation, steil gestellte Muschelkalk- und Buntsandsteinschichten, Trockenbiotope, touristische Bedeutung
„Tümpel im Mosewald“	Stregda, Flur 5, Flurstück 594/7	0,25 ha	mehrere z.T. mit Wasser gefüllte Sprengtrichter; Amphibienvorkommen
„Basaltgang Bahnhof Hörschel“	gegenüber Bahnhof Hörschel, Flur 3, Flurstück 235	0,1 ha	geologische Formation, senkrechter Limburgitgang im Wellenkalk
„Staffelbruch“	Eisenach, Frankf. Str. an der B84, Flur 77, Flurst. 6908/1+2	0,1 ha	geol. Formation, staffelförmige Konglomerate und Tonsteine des Oberrotliegenden
„Donnerkaute“	Ortsteil Neuenhof, Flur 3, Flurstück 268 und 271/1+2	1,0 ha	geol. Formation, zwei Erdfälle
„Felswand Alte Gemeinde“ und „Zechsteinriffe am Müllerholz“	Ortsteil Neuenhof, Flur 2, Flurstück 133/1	1,0 ha	geol. Formation, Zechsteinriffe und Rotliegendes, touristische Bedeutung
„Elfengrotte“	Eisenach, Flur 100, Flurstück 9862	0,5 ha	geol. Formation, Grotten und Felsformationen im Rotliegenden, touristische Bedeutung
„Göpelkuppe“	Eisenach, Flur 66, Flurstück 6011	1,65 ha	geol. Formation, steilgestellter Schichtenanschnitt von Rotliegendem und Zechstein, touristische Bedeutung
„Felswand Wartburgschleife“	Eisenach, Flur 85, Flurstück 5027	1,5 ha	geol. Formation, Aufschluß an der Basis des Wartburgkonglomerats, touristische Bedeutung
„Lias-Aufschlüsse am Moseberg“	Ortsteil Stregda, Flur 4, Flurstück	0,1 ha	geol. Formation, Feuchtbiotope

Formatiert: Überschrift 0, Abstand Vor: 18 pt

Formatiert: Schriftart: 11 pt

Formatiert: Abstand Nach: 6 pt, Zeilenabstand: Mehrere 1,2 ze

Formatiert: Schriftart: 11 pt

Formatiert: Schriftart: 11 pt

Formatiert: Schriftart: 10 pt

Formatiert: Standard, Abstand Vor: 3 pt, Nach: 3 pt

Formatierte Tabelle

Name	Lage	Größe	Kurzbeschreibung
	522/1		
„Probstwand“	Ortsteil Neuenhof, Flur 5, Flurstück 344	0,1 ha	geol. Formation
„Fledermausquartier Stedtfeld“	Ortsteil Neuenhof, Flurstück 844, Kellergewölbe		bundesweit bedeutende Fledermauswochenstube und Winterquartier
„Fledermausquartier Neuenhof“	Ortsteil Stedtfeld, Dachstuhl des Schlosses		Fledermauswochenstube

Quelle: Landschaftsplan Stadt Eisenach

Im FNP werden die geschützten Landschaftsbestandteile LB-1 bis LB-4 mit Schutzgebietsumgrenzung dargestellt. Die weiterweiterhin aufgeführten Objekte werden mit Plansymbol (LB) im FNP dargestellt.

Der Landschaftsplan der Stadt Eisenach empfiehlt die Ausweisung weiterer Geschützter Landschaftsbestandteile. Vorgeschlagen werden:

- Feuchtfelder am Siebenbornteich
- Trockenstandorte am Runden und Langen Enspel
- Magerrasen am Wartenberg
- Auwaldkomplex am Sengelsbach
- Quellteich bei Stockhausen
- Trockenstandorte am Peters- und Hammelsberg
- Zwergstrauchheide am Mosewald
- Trockenstandorte am Kleinen Goldberg

Tab. 32: Geschützte Landschaftsbestandteile

Name	Lage	Größe	Kurzbeschreibung
„Drachenschlucht“ (LB-1)	Eisenach, Flur 101, Flurstück 5027	2,5 ha	geologische Formation, steilwandige Klamm; botanisch, zoologische und touristische Bedeutung
„Landgrafenschlucht“ (LB-2)	Eisenach, Flur 103, Flurstück 9885 und 9886	3,0 ha	geologische Formation, Erosionsschlucht im Rotliegenden, Amphibienvorkommen und touristisch bedeutsam
„Ludwigsklamm“ (LB-3)	Eisenach, Flur 102, Flurstück 9882	0,75 ha	geologische Formation, Klamm im Rotliegenden, botanische und touristische Bedeutung
„Michelskuppe“ (LB-4)	Eisenach, Flur 10, Flurstück 654	1,0 ha	geologische Formation, steil gestellte Muschelkalk- und Buntsandsteinschichten, Trockenbiotop, touristische Bedeutung
„Tümpel im Mosewald“	Streda, Flur 5, Flurstück 594/7	0,25 ha	mehrere zum Teil mit Wasser gefüllte Sprengtrichter; Amphibienvorkommen
„Basaltgang Bahnhof Hörschel“	gegenüber Bahnhof Hörschel, Flur 3, Flurstück 235	0,1 ha	geologische Formation, senkrechter Limburgitgang im Wellenkalk

- Formatiert: Schriftart: 11 pt
- Formatiert: Abstand Nach: 6 pt, Zeilenabstand: Mehrere 1,2 ze
- Formatiert: Schriftart: 11 pt
- Formatiert: Schriftart: 11 pt
- Formatiert: Schriftart: 11 pt
- Formatiert: Schriftart: 11 pt
- Formatiert: Abstand Nach: 2 pt, Zeilenabstand: Mehrere 1,2 ze
- Formatiert: Einzug: Links: 0,5 cm, Hängend: 0,5 cm, Abstand Nach: 2 pt, Zeilenabstand: Mehrere 1,2 ze, Tabstopps: 0 cm, Links + 1 cm, Listentabstopp + Nicht an 0,5 cm + 1,6 cm

- Formatiert: Schriftart: 10 pt
- Formatiert: Standard, Abstand Vor: 3 pt, Nach: 3 pt
- Formatierte Tabelle

„Staffelbruch“	<u>Eisenach, Frankfurter Straße / B 84, Flur 77, Flurstücke 6908/1+2</u>	<u>0,1 ha</u>	<u>geologische Formation, staffelförmige Konglomerate und Tonsteine des Oberrotliegenden</u>
„Donnerkaute“	<u>Ortsteil Neuenhof, Flur 3, Flurstück 268 und 271/1+2</u>	<u>1,0 ha</u>	<u>geologische Formation, zwei Erdfälle</u>
„Felswand Alte Gemeinde“ und „Zechsteinriffe am Müllerholz“	<u>Ortsteil Neuenhof, Flur 2, Flurstück 133/1</u>	<u>1,0 ha</u>	<u>geologische Formation, Zechsteinriffe und Rotliegendes, touristische Bedeutung</u>
„Elfengrotte“	<u>Eisenach, Flur 100, Flurstück 9862</u>	<u>0,5 ha</u>	<u>geologische Formation, Grotten und Felsformationen im Rotliegenden, touristische Bedeutung</u>
„Göpelskuppe“	<u>Eisenach, Flur 66, Flurstück 6011</u>	<u>1,65 ha</u>	<u>geologische Formation, steilgestellter Schichtenanschnitt von Rotliegendem und Zechstein, touristische Bedeutung</u>
„Felswand Wartburgschleife“	<u>Eisenach, Flur 85, Flurstück 5027</u>	<u>1,5 ha</u>	<u>geologische Formation, Aufschluss an der Basis des Wartburgkonglomerats, touristische Bedeutung</u>
„Lias-Aufschlüsse am Moseberg“	<u>Ortsteil Stregda, Flur 4, Flurstück 522/1</u>	<u>0,1 ha</u>	<u>geologische Formation, Feuchtbiotope</u>
„Probstwand“	<u>Ortsteil Neuenhof, Flur 5, Flurstück 344</u>	<u>0,1 ha</u>	<u>geologische Formation</u>
„Fledermausquartier Stedtfeld“	<u>Ortsteil Neuenhof, Flurstück 844, Kellergewölbe</u>	<u>-</u>	<u>bundesweit bedeutende Fledermauswochenstube und Winterquartier</u>
„Fledermausquartier Neuenhof“	<u>Ortsteil Stedtfeld, Dachstuhl des Schlosses</u>	<u>-</u>	<u>Fledermauswochenstube</u>

Quelle: Landschaftsplan Stadt Eisenach

Sie sind nach Möglichkeit vor störenden und schädigenden Einflüssen zu schützen und im Gelände deutlich als Schutzbereiche zu markieren.

Durch die Ausweisung der im FNP geplanten Entwicklungsflächen gibt es keine Beeinträchtigungen zu diesen Schutzbereichen. Diese weiteren im Landschaftsplan vorgeschlagenen Schutzgebiete werden im FNP nicht dargestellt. Für weitere Informationen dazu, siehe hierzu enthält der Landschaftsplan der Stadt Eisenach.

Totalreservate

Innerhalb des NSG „Wartburg-Hohe Sonne“ werden zwei Totalreservate ausgewiesen. Im FNP werden diese als TR1 und TR2 mit Abgrenzung dargestellt.

Tabelle-34 Tab. 33: Totalreservate

Name	Kennz-Kennzeichen	Größe	Kurzbeschreibung
-------------	--------------------------	--------------	-------------------------

- Formatiert: Schriftart: 11 pt
- Formatiert: Abstand Nach: 6 pt, Zeilenabstand: Mehrere 1,2 ze
- Formatiert: Schriftart: 11 pt
- Formatiert: Schriftart: 11 pt
- Formatiert: Schriftart: 11 pt
- Formatiert: Schriftart: 11 pt
- Formatiert: Schriftart: 11 pt
- Formatiert: Überschrift 0
- Formatiert: Schriftart: 11 pt
- Formatiert: Abstand Nach: 6 pt, Zeilenabstand: Mehrere 1,2 ze
- Formatiert: Tab. x: y, Einzug: Links: 0 cm, Erste Zeile: 0 cm, Abstand Vor: 6 pt, Nach: 6 pt
- Formatiert: Schriftart: 11 pt
- Formatiert: Schriftart: 10 pt, Fett
- Formatiert: Standard, Abstand Vor: 6 pt, Nach: 6 pt
- Formatierte Tabelle
- Formatiert: Schriftart: 10 pt, Fett

„Viehburg“	TR1	6,3 ha	floristisch-faunistische Beobachtung der Waldentwicklung ohne Pflegemaßnahmen und Nutzungen
„Rinneberge-Steinbacher“	TR2	16,3 ha	floristisch-faunistische Beobachtung der Waldentwicklung ohne Pflegemaßnahmen und Nutzungen

Quelle: Landschaftsplan Stadt Eisenach

Quelle: Landschaftsplan Stadt Eisenach

FFH-Gebiete (Flora-Fauna-Habitat)

Durch Erlass der FFH-Richtlinie vom Rat der Europäischen Gemeinschaft sind im Gemeindegebiet zwei Bereiche unter Schutz gestellt. Die FFH-Gebiete werden im FNP dargestellt.

Das FFH-Gebiet Nr. 50 „Nordwestlicher Thüringer Wald“ umfasst den Schutzbereich des NSG „Wartburg-Hohe Sonne“ vollständig mit Ausnahme des Umgriffs der Wartburg. Es wird im Stadtgebiet westlich von der B84/B 84 begrenzt und zieht sich östlich bis zur Mosbacher Linde. Im südlichen Stadtsiedlungsrand sind die Überschneidungen mit den Grenzen NSG 29 und des LSG 62 zu beachten.

Das FFH-Gebiet Nr. 48 „Kieforst nordwestlich Hörschel“ umfasst die Waldgebiete und die nord-östlichen/nordöstlichen Flächen des Kieforstberges. Diese Gebiete sind somit Bestandteil des Schutzgebietsnetzes Natura 2000 und für besonders wichtige Lebensräume und Arten von europäischer Bedeutung.

Naturparks

Der Naturpark V Thüringer Wald ist durch Verordnung des Thüringer Ministeriums für Landwirtschaft und Naturschutz vom 27. Juni 2001 festgesetzt.

Er umfasst im wesentlichen/Wesentlichen den Teil des Plangebietes der südlich der Bahnlinie im Abschnitt von Hörschel bis Wutha. Zwischen Göringen und Hörschel wird der Naturpark nördlich von der Landstraße begrenzt.

Schutzzweck ist es, die Teilräume entsprechend ihrem Naturschutzwert und ihrer Erholungseignung zu schützen, zu entwickeln und zu erschließen. Dabei soll modellhaft eine naturschonende und erholungsgerechte Wirtschafts- und Siedlungsentwicklung gefördert werden.

Der Naturpark III Eichsfeld-Hainich-Werratal erstreckt sich von Heiligenstadt im Norden bis Eisenach im Süden und von der hessisch-thüringischen Grenze im Westen bis Mühlhausen im Osten. Der Naturpark ist durch Verordnung des Thüringer Ministeriums für Landwirtschaft, Forsten, Umwelt und Naturschutz (TMLFUN) vom 07.12.2011 festgesetzt. Das Schutzgebiet tangiert in seiner Abgrenzung das Gemeindegebiet im Norden. Die Naturparks werden nachrichtlich im FNP dargestellt.

Formatiert: Schriftart: 9,5 pt

Formatiert: Standard, Abstand Vor: 3 pt, Nach: 3 pt

Formatiert: Schriftart: 9,5 pt

Formatiert: Standard, Abstand Vor: 3 pt, Nach: 3 pt

Formatiert: Überschrift 0, Abstand Vor: 18 pt, Nach: 6 pt

Formatiert: Schriftart: 11 pt

Formatiert: ... [2717]

Formatiert: Abstand Nach: 6 pt, Zeilenabstand: Mehrere 1,2 ze

Formatiert: ... [2718]

Formatiert: Schriftart: 11 pt

Formatiert: Abstand Nach: 6 pt, Zeilenabstand: Mehrere 1,2 ze

Formatiert: ... [2719]

Formatiert: ... [2720]

Formatiert: ... [2721]

Formatiert: ... [2722]

Formatiert: Abstand Nach: 6 pt, Zeilenabstand: Mehrere 1,2 ze

Formatiert: Überschrift 0

Formatiert: ... [2723]

Formatiert: ... [2724]

Formatiert: Abstand Nach: 6 pt, Zeilenabstand: Mehrere 1,2 ze

Formatiert: ... [2725]

Formatiert: Schriftart: 11 pt

Formatiert: Abstand Nach: 6 pt, Zeilenabstand: Mehrere 1,2 ze

Formatiert: ... [2726]

~~Das Schutzgebiet tangiert in seiner Abgrenzung das Gemeindegebiet im Norden.~~

~~Die Naturparks werden nachrichtlich im FNP dargestellt.~~

3.10.3 Besonders geschützte Biotop (nach § 18 ThürNatG)

Im Plangebiet wurden insgesamt 172 besonders geschützte Biotop erfasst. Ein Großteil dieser Biotop ist in ihrem Fortbestand an eine regelmäßige oder wenigstens sporadische Nutzung gebunden. Für die Erhaltung dieser wertvollen Tier- und Pflanzenlebensräume ergeben sich somit besondere Anforderungen an die Landnutzer.

Formatiert: Schriftart: 11 pt

Formatiert: Abstand Nach: 6 pt,
Zeilenabstand: Mehrere 1,2 ze

Formatiert: Schriftart: 11 pt

Formatiert: Schriftart: 11 pt

Am häufigsten treten im Bearbeitungsgebiet Streuobstwiesen auf, gefolgt von naturnahen Fließgewässern und Kalkmagerrasen. Diese drei Biotoptypen besitzen ebenfalls großen Anteil an der Gesamtfläche der besonders geschützten Biotop. Nur die etwas weniger häufigen, im Einzelfall jedoch großflächigeren Wälder der trockenwarmen Standorte überwiegen hier. Die von den § 18-Biotop eingenommene Gesamtfläche beträgt ca. 359,78 ha. Damit fallen ca. 3,5 % der zur Stadt Eisenach gehörenden Gemarkungen unter den gesetzlichen Schutz des § 18 ThürNatG.

Formatiert: Schriftart: 11 pt

Formatiert: Schriftart: 11 pt

Formatiert: Schriftart: 11 pt

Formatiert: Schriftart: 11 pt

Formatiert: Schriftart: 11 pt

~~Die von den § 18-Biotop eingenommene Gesamtfläche beträgt ca. 359,78 ha. Damit fallen ca. 3,43 Prozent der zur Stadt Eisenach gehörenden Gemarkungen unter den gesetzlichen Schutz des § 18 ThürNatG.~~

~~Die Besonders geschützte Biotop (nach § 18 ThürNatG) Die besonders geschützten Biotop~~ werden in den FNP nachrichtlich übernommen und dargestellt, wenn sie sich in unmittelbarer Nähe von Siedlungsausweisungen befinden oder wenn diese eine Flächengröße über 0,5 ha aufweisen. Im FNP werden keine Siedlungsflächen ausgewiesen, die den Schutzstatus der Biotop beeinträchtigen können.

Formatiert: Abstand Nach: 6 pt,
Zeilenabstand: Mehrere 1,2 ze

Formatiert: Schriftart: 11 pt

Formatiert: Schriftart: 11 pt

Formatiert: Schriftart: 11 pt

Von den insgesamt 172 besonders geschützten Biotop werden daher nicht alle dargestellt. Die Liste der nach § 18 ThürNatG besonders geschützten Biotop mit Biotopbeschreibungen und Festlegungen kann im Landschaftsplan oder bei der Unteren Naturschutzbehörde der Stadt Eisenach eingesehen werden. (zur Übersicht der Biotop nach § 18 ThürNatG siehe Anlage 4).

Formatiert: Schriftart: 11 pt

Übersicht der § 18 ThürNatG Biotop → siehe Anlage 4

Im Zuge der Untersuchungen zum Entwicklungsbedarf für Wohnungsbauflächen, Gemischte Bauflächen, Gewerbeflächen, Sondergebiete und Flächen für den Gemeinbedarf wurde der Schutz der Biotopflächen berücksichtigt. Siehe, siehe weiter dazu im Begründungsteil zu Bauflächen Kap. 3.1.1 bis 3.1.4 und im Umweltbericht.

Formatiert: Schriftart: 11 pt

Formatiert: Abstand Nach: 6 pt,
Zeilenabstand: Mehrere 1,2 ze

Formatiert: Schriftart: 11 pt

Formatiert: Schriftart: 11 pt

Streuobstwiesen

Als Streuobstwiese gelten Bestände aus mindestens zehn hochstämmigen Obstbäumen mit Grünland im Unterwuchs. Als Lebensraum vieler Insekten- und Vogelarten besitzen sie vor allem aus Sicht des faunistischen Artenschutzes Bedeutung. Sie sind in der landwirtschaft-

Formatiert: Nicht unterstrichen

Formatiert: Überschrift 0

Formatiert: Schriftart: 11 pt

Formatiert: Schriftart: 11 pt

lich geprägten Kulturlandschaft oft die einzigen wertvollen Lebensräume und besitzen Trittstein-Funktion im Biotopverbund.
Für Gliederung des Landschafts- und Siedlungsraumes kommt ihnen eine besondere Bedeutung als einbindendes Element zu.

- Formatiert: Schriftart: 11 pt
- Formatiert: Schriftart: 11 pt
- Formatiert: Schriftart: 11 pt
- Formatiert: Abstand Nach: 6 pt, Zeilenabstand: Mehrere 1,2 ze
- Formatiert: Schriftart: 11 pt
- Formatiert: Schriftart: 11 pt
- Formatiert: Schriftart: 11 pt

3.10.4 Geschützte Geotope

Schutzwürdig sind Geotope, wenn sie sich durch ihre besondere erdgeschichtliche Bedeutung, Seltenheit, Eigenart oder Schönheit auszeichnen. Im Plangebiet sind etwa 25 Geotope erfasst und werden in der beiliegenden Liste aufgeführt.

- Formatiert: Schriftart: 11 pt
- Formatiert: Schriftart: 11 pt
- Formatiert: Schriftart: 11 pt

(siehe Anlage 5: Auszug aus dem Geotopkataster → siehe Anlage 5

- Formatiert: Schriftart: 11 pt

Der Geotopschutz wird in Thüringen im Rahmen des Naturschutzrechtes überwacht.

- Formatiert: Abstand Nach: 6 pt, Zeilenabstand: Mehrere 1,2 ze

Der aktuelle Stand der Unterschutzstellung der Geotope liegt der unteren Naturschutzbehörde der Stadt Eisenach vor. Die Geotope sind unabhängig von ihrem Schutzstatus vor einer Schädigung oder gar Zerstörung zu schützen. Baumaßnahmen, die Geotope beeinträchtigen könnten, sind mit der zuständigen Naturschutzbehörde sowie dem Geologischen Landesdienst der TLUG abzustimmen.

- Formatiert: Schriftart: 11 pt
- Formatiert: Schriftart: 11 pt
- Formatiert: Schriftart: 11 pt
- Formatiert: Schriftart: 11 pt
- Formatiert: Schriftart: 11 pt
- Formatiert: Schriftart: 11 pt

Die meisten der aufgelisteten Geotope fallen auch unter den gesetzlichen Schutz des § 18 ThürNatG als Biotop oder werden auch als geschützter Landschaftsbestandteil im Flächennutzungsplan dargestellt. Aus Gründen der Planübersichtlichkeit werden die Geotope im Flächennutzungsplan Eisenach nicht mit einem gesonderten Plansymbol gekennzeichnet.

- Formatiert: Schriftart: 11 pt
- Formatiert: Abstand Nach: 6 pt, Zeilenabstand: Mehrere 1,2 ze
- Formatiert: Schriftart: 11 pt
- Formatiert: Schriftart: 11 pt

3.10.5 Flächen zum Ausgleich von Eingriffen

Durch neue Flächenausweisungen für bauliche Nutzungen kommt es zu Eingriffen in den Naturhaushalt. Deshalb sollen im FNP für den Ausgleich dieser Eingriffe geeignete Flächen vorgesehen werden. Im FNP sind neben den bestehenden Schutzgebieten nach Thüringer Naturschutzgesetz (ThürNatG) hierfür

- Formatiert: Schriftart: 11 pt

- Flächen für Ausgleichs- und Ersatzmaßnahmen, die in Bebauungsplänen und Planfeststellungsverfahren festgesetzt wurden und
- in Aussicht gestellte Flächen zum Ausgleich der nach dem FNP zu erwartenden Eingriffe entsprechend dem Umfang künftiger Bauvorhaben

- Formatiert: Schriftart: 11 pt
- Formatiert: Schriftart: 11 pt
- Formatiert: Abstand Nach: 6 pt, Zeilenabstand: Mehrere 1,2 ze

als Flächen für Maßnahmen zum Schutz, zur Pflege und zur Entwicklung von Boden, Natur und Landschaft sowie Umgrenzungen von Schutzgebieten mit einem einheitlichen Planzeichen (13.1 PlanzV) dargestellt.

- Formatiert: Schriftart: 11 pt
- Formatiert: Schriftart: 11 pt
- Formatiert: Schriftart: 11 pt
- Formatiert: Nicht unterstrichen

Bestand an festgesetzten Eingriffs- und Ausgleichsflächen

- Formatiert: Überschrift 0

Im Kataster des Eingriffs- und Kompensationsinformationssystems (EKIS) Thüringen sind für das Plangebiet derzeit 99 flächige Maßnahmen katalogisiert. Davon sind einzelne Maßnah-

- Formatiert: Schriftart: 11 pt
- Formatiert: Abstand Nach: 6 pt, Zeilenabstand: Mehrere 1,2 ze
- Formatiert: Schriftart: 11 pt

men ~~schon~~bereits umgesetzt worden ~~und~~, einige müssen noch an weiterführende Projekte angepasst werden. Im FNP werden alle flächenhaften Maßnahmen über 0,5 ha dargestellt. Eine zusätzliche Kennzeichnung der Flächen erfolgt nicht, da eine Überfrachtung mit Aussagen die Lesbarkeit des Gesamtplanes beeinträchtigt. ~~Auskünfte aus dem EKIS können bei der Unteren Naturschutzbehörde der Stadt Eisenach eingeholt werden (siehe Anlage 6: Übersicht der EKIS-Flächen).~~

- Formatiert: Schriftart: 11 pt
- Formatiert: Schriftart: 11 pt
- Formatiert: Schriftart: 11 pt
- Formatiert: Schriftart: 11 pt
- Formatiert: Schriftart: 11 pt
- Formatiert: Schriftart: 11 pt

~~Auskünfte aus dem EKIS können bei der Unteren Naturschutzbehörde der Stadt Eisenach eingeholt werden.~~

~~Übersicht der EKIS-Flächen~~ → **siehe Anlage 6**

Geplante Eingriffs- und Ausgleichsflächen

Im beigefügten Umweltbericht werden die im Flächennutzungsplan dargestellten Entwicklungsflächen in Bezug auf die Umweltauswirkungen beschrieben und bewertet. Danach ergibt sich ein Kompensationsbedarf von insgesamt 26,85 ha.

- Formatiert: Nicht unterstrichen
- Formatiert: Überschrift 0
- Formatiert: Schriftart: 11 pt
- Formatiert: Schriftart: 11 pt
- Formatiert: Schriftart: 11 pt
- Formatiert: Schriftart: 11 pt
- Formatiert: Schriftart: 11 pt
- Formatiert: Schriftart: 11 pt
- Formatiert: Schriftart: 11 pt
- Formatiert: Schriftart: 11 pt
- Formatiert: Schriftart: 11 pt
- Formatiert: Schriftart: 11 pt
- Formatiert: Schriftart: 11 pt
- Formatiert: Schriftart: 11 pt
- Formatiert: Schriftart: 11 pt
- Formatiert: Abstand Nach: 6 pt, Zeilenabstand: Mehrere 1,2 ze

Im Rahmen der Eingriffsregelung sind gemäß § 7 Abs. 2 ThürNatG die zu erwartenden Beeinträchtigungen des Naturhaushaltes vorrangig vor Ort auszugleichen. Aus der Erfahrung der letzten 20 Jahre in Eisenach mit der Erarbeitung von ca. 40 Bebauungsplänen besteht keine Notwendigkeit, für die Entwicklung von Bauflächen zusätzliche Ausgleichsflächen an anderer Stelle auszuweisen. ~~Es ist das eindeutige~~**Eindeutiges** Planungsziel der Stadt **ist**, den notwendigen Ausgleich im Rahmen der Bauleitplanung innerhalb des jeweiligen Planungsgebietes umzusetzen.

Diese ~~Flächen~~**Ausgleichsflächen** sind nicht im FNP dargestellt, da erst der Bebauungsplan dafür innerhalb der Entwicklungsflächen entsprechend der konkreten Eingriffs- und Ausgleichsplanung Festsetzungen vornimmt.

- Formatiert: Schriftart: 11 pt
- Formatiert: Schriftart: 11 pt
- Formatiert: Schriftart: 11 pt
- Formatiert: Schriftart: 11 pt
- Formatiert: Schriftart: 11 pt
- Formatiert: Schriftart: 11 pt
- Formatiert: Schriftart: 11 pt
- Formatiert: Schriftart: 11 pt
- Formatiert: Schriftart: 11 pt
- Formatiert: Schriftart: 11 pt
- Formatiert: Schriftart: 11 pt
- Formatiert: Schriftart: 11 pt
- Formatiert: Schriftart: 11 pt
- Formatiert: Schriftart: 11 pt
- Formatiert: Schriftart: 11 pt

Sollte im Einzelfall der Ausgleich vor Ort nicht möglich sein sollte, werden für einen solchen Bedarf 10 % der ermittelten Kompensationsfläche angenommen. Dies entspricht bei vorgeannten 26,85 ha ~~dann ca. etwa~~ 2,7 ha Kompensationsfläche.

Hinzu kommen zusätzlich notwendige Kompensationsflächen für andere Maßnahmen (z. B. Verkehrsprojekte, Einzelvorhaben), die sich derzeit nur ~~abschätzens~~**schätzen** lassen. ~~Auf Grund Unter Berücksichtigung~~ der unterschiedlichen ökologischen Wertigkeit der potenziellen Ausgleichsflächen wurde dieser geschätzte Flächenbedarf mit 6 ha angenommen. Daraus ergibt sich ~~gesamt eine~~ Kompensationsfläche von ca. 9 ha. Diese Größenordnung ist mindestens im FNP auszuweisen.

- Formatiert: Abstand Nach: 6 pt, Zeilenabstand: Mehrere 1,2 ze
- Formatiert: Schriftart: 11 pt
- Formatiert: Schriftart: 11 pt
- Formatiert: Schriftart: 11 pt
- Formatiert: Schriftart: 11 pt
- Formatiert: Schriftart: 11 pt
- Formatiert: Schriftart: 11 pt
- Formatiert: Schriftart: 11 pt
- Formatiert: Schriftart: 11 pt
- Formatiert: Schriftart: 11 pt
- Formatiert: Schriftart: 11 pt
- Formatiert: Schriftart: 11 pt
- Formatiert: Schriftart: 11 pt
- Formatiert: Schriftart: 11 pt
- Formatiert: Schriftart: 11 pt
- Formatiert: Schriftart: 11 pt

Zur Ermittlung der möglichen Kompensationsflächen wurde eine fachplanerische Voruntersuchung⁴⁰⁺₁₀₂ vorgenommen.

⁴⁰⁺ -Erstellung eines Ökokontos (Teilbereich Flächenpool ökologischer Ausgleichsmaßnahmen), stock + partner Jena, 19.11.2009

Für die Auswahl der Ausgleichsflächen wurden die im Landschaftsplan vorgeschlagenen Maßnahmen auf ihre Aktualität überprüft und neue Vorschläge aufgenommen. Voraussetzung dafür ist, dass die Flächen oder Maßnahmen den Wert für Naturhaushalt und Landschaftsbild verbessern und die Flächen ökologisch aufgewertet werden können. Die Ziele des Naturschutzes und der Landschaftspflege stehen dabei im Vordergrund.

Als Ergebnis dieser Voruntersuchung wurden insgesamt ~~40~~^{zehn} Maßnahmen mit einer Gesamtfläche von 10,02 ha vorgeschlagen, die als Ausgleichsflächen geeignet wären. Diese sind im FNP dargestellt.

In den Flächennutzungsplan werden diese Tab. 35: Geplante Ausgleichsflächen dargestellt und mit einem Symbol im FNP markiert: (AF)

Tabelle 35 geplante Ausgleichsflächen

Nr.	Ortsteil	Ausgangszustand	Ziel	Größe m ²
AF 1	EA	verrohrter und naturferner Abschnitt Marienbach des Marienbachs, Prinzessinnenteich	Sanierung und Aufwertung von Bach und Teich, Entwicklung von Gewässern mit hoher Struktur-dichte	6.000 m ²
AF 5	SF	Aufschüttung im Auenbereich nahe dem Siebenbornteich	Entwicklung einer extensiv genutzten Grünlandfläche, Schaffung Verbund mit angrenzendem Biotop 107 (Großseggenried und Sumpfwald)	36.000 m ²
AF 6	WA	Aufschüttungsfläche an der A4 BAB 4	Entwicklung eines standortgerechten Laubwaldes	30.000 m ²
AF 7	SF	verlandeter Teich am Rangenhof	Anlage eines strukturreichen Standgewässers	200 m ²
AF 8	MA	Dorfteich mit Zufluss/Zu- und Abfluss Madel mit Staubereich	Renaturierung Dorfteich des Dorfteichs, Rückbau bzw. Neugestaltung	60.000 m ²

- Formatiert ... [2727]
- Formatiert: Abstand Nach: 6 pt, Zeilenabstand: Mehrere 1,2 ze
- Formatiert ... [2728]
- Formatiert ... [2729]
- Formatiert: Tab. x: y, Abstand Vor: 6 pt, Nach: 6 pt
- Formatiert: Schriftart: Fett
- Formatierte Tabelle
- Formatiert: Standard, Rechts, Abstand Vor: 6 pt, Nach: 6 pt
- Formatiert: Schriftart: 10 pt, Fett
- Formatiert: Schriftart: 10 pt, Fett
- Formatiert: Links, Abstand Vor: 6 pt, Nach: 6 pt
- Formatiert: Schriftart: 10 pt
- Formatiert ... [2730]
- Formatiert: Schriftart: 10 pt
- Formatiert ... [2732]
- Formatiert ... [2731]
- Formatiert: Schriftart: 10 pt
- Formatiert ... [2733]
- Formatiert ... [2735]
- Formatiert ... [2737]
- Formatiert: Schriftart: 10 pt
- Formatiert: Schriftart: 10 pt
- Formatiert ... [2736]
- Formatiert: Schriftart: 10 pt
- Formatiert ... [2734]
- Formatiert ... [2738]
- Formatiert ... [2739]
- Formatiert: Schriftart: 10 pt
- Formatiert: Schriftart: 10 pt
- Formatiert ... [2740]
- Formatiert ... [2741]
- Formatiert ... [2742]
- Formatiert: Schriftart: 10 pt
- Formatiert: Schriftart: 10 pt
- Formatiert ... [2743]
- Formatiert ... [2745]
- Formatiert: Schriftart: 10 pt
- Formatiert: Schriftart: 10 pt
- Formatiert ... [2744]
- Formatiert: Schriftart: 10 pt

¹⁰² Erstellung eines Ökokontos (Teilbereich Flächenpool ökologischer Ausgleichsmaßnahmen), stock + partner Jena, 19.11.2009

		und desolatem Wehr	<u>Wehr des Wehrs</u> , Mäandrierung der Madel Ausbildung naturnaher Bäche	
<u>AF 9</u>	NK	Wasserbecken am nördlichen Ortsrand	Ausbau eines strukturreichen Standgewässers	100 m*
<u>AF 10</u>	NK	Kleingewässer westlich der Ortslage	Ausbau eines strukturreichen Kleingewässers	300 m*
<u>AF 11</u>	BE	Teich in der Ortslage	Renaturierung zu kleinem Standgewässer <u>Standgewässer</u> , mittlerer Strukturdichte	300 m*
<u>AF 12</u>	BE	Bachlauf der Böber	naturnaher Ausbau des Gewässerlaufes	3.000 m*
<u>AF 13</u>	HÖ	Kleingewässer im Park Mittelshof	Anlage eines strukturreichen Standgewässers	100 m*
Insgesamt				<u>insgesamt</u> 100.200 m*

- Formatiert ... [2747]
- Formatiert ... [2746]
- Formatiert ... [2752]
- Formatiert ... [2754]
- Formatiert ... [2748]
- Formatiert ... [2753]
- Formatiert ... [2749]
- Formatiert ... [2750]
- Formatiert ... [2751]
- Formatiert ... [2755]
- Formatiert ... [2757]
- Formatiert ... [2760]
- Formatiert ... [2756]
- Formatiert ... [2758]
- Formatiert ... [2759]
- Formatiert ... [2765]
- Formatiert ... [2767]
- Formatiert ... [2761]
- Formatiert ... [2762]
- Formatiert ... [2763]
- Formatiert ... [2764]
- Formatiert ... [2766]
- Formatiert ... [2768]
- Formatiert ... [2772]
- Formatiert ... [2774]
- Formatiert ... [2769]
- Formatiert ... [2770]
- Formatiert ... [2771]
- Formatiert ... [2773]
- Formatiert ... [2779]
- Formatiert ... [2781]
- Formatiert ... [2775]
- Formatiert ... [2776]
- Formatiert ... [2780]
- Formatiert ... [2777]
- Formatiert ... [2778]
- Formatiert ... [2782]
- Formatiert ... [2783]
- Formatiert ... [2784]
- Formatiert ... [2785]
- Formatiert ... [2786]
- Formatiert ... [2787]
- Formatiert ... [2788]
- Formatiert ... [2789]
- Formatiert ... [2790]

Mit den geplanten insgesamt 10,02 ha werden ausreichend Flächen für den Ausgleich vorgesehen. Eine Rang- und Reihenfolge wird nicht festgelegt. Dies ist entsprechend des Bedarfs und der Verfügbarkeit zu regeln.

Die Ausgleichsflächen können einem Verursacher direkt zugeordnet werden. Dieser hat dann die entsprechenden Maßnahmen umzusetzen und alle die Kosten zu tragen (Grundstückserwerb, Herstellung, dauerhafte Pflege, Erhalt). Eine weitere Möglichkeit besteht darin, dass die Stadt selbst über ein „Ökokonto“ die entsprechenden Maßnahmen umsetzt. Der jeweils notwendige Ausgleich wird in einen Geldwert umgerechnet und in das Konto eingebucht und, um die Mittel dann anschließend zielgerichtet eingesetzt einzusetzen. Zu beachten ist, dass für die vorgesehenen Ausgleichsmaßnahmen z. T. zum Teil eine potentielle Entwicklungszeit von max. maximal 30 Jahren vorgesehen ist. Die Geldmittel müssten somit auch dafür vorgehalten werden.

Die Darstellung von Flächen zum Ausgleich ersetzt jedoch nicht die im Zuge der Bilanzierung von Eingriff und Ersatz festzusetzenden konkreten Flächen oder Maßnahmen zum Ausgleich im Rahmen der verbindlichen Bauleitplanung.

Neben der Aufwertung von Flächen kann der Ausgleich auch für bestimmte Projekte erfolgen. Zu nennen wären z. B. Einrichtungen zum Erhalt der Faunavielfalt (Nistplätze für geschützte Vogelarten, Fledermäuse) oder Maßnahmen zum Schutz bestehender Straßenbäume (Einbringen von Wurzelbrücken).

- Formatiert: Schriftart: 11 pt
- Formatiert: Schriftart: 11 pt
- Formatiert: Abstand Nach: 6 pt, Zeilenabstand: Mehrere 1,2 ze
- Formatiert: Schriftart: 11 pt
- Formatiert: Schriftart: 11 pt
- Formatiert: Schriftart: 11 pt
- Formatiert: Schriftart: 11 pt
- Formatiert: Schriftart: 11 pt

3.11 Altlasten

Gemäß §§ 7, 9, und 11 (Abs. 1) Thüringer Bodenschutzgesetz (ThürBodSchG) ist die untere Bodenschutzbehörde der Stadt Eisenach im übertragenen Wirkungskreis zuständig für die Erhebung und Übermittlung von Daten der bei der Thüringer Landesanstalt für Umwelt und Geologie in Jena (TLUG) geführten Verdachtsflächendatei (Thüringer Altlasteninformationssystem –, kurz Thalís).

- Formatiert: Schriftart: 11 pt
- Formatiert: Schriftart: 11 pt
- Formatiert: Schriftart: 11 pt
- Formatiert: Schriftart: 11 pt
- Formatiert: Schriftart: 11 pt
- Formatiert: Abstand Nach: 6 pt, Zeilenabstand: Mehrere 1,2 ze
- Formatiert: Schriftart: 11 pt
- Formatiert: Schriftart: 11 pt
- Formatiert: Schriftart: 11 pt
- Formatiert: Schriftart: 11 pt

In diesem Thüringer Altlasteninformationssystem Im Thalís sind im Stadtgebiet Eisenach sowie in den dazugehörigen Ortsteilen insgesamt 154 Altlastenverdachtsflächen (118 Altstandorte und 36 Altablagerungen) registriert. Nach § 5 Abs. 3 Nr. 3 BauGB sollen im FNP die für bauliche Nutzungen vorgesehenen Flächen gekennzeichnet werden, deren Böden erheblich mit umweltgefährdenden Stoffen belastet sind.

~~Nach § 5 Abs. 3 Nr. 3 BauGB sollen im FNP gekennzeichnet werden: für bauliche Nutzungen vorgesehene Flächen, deren Böden erheblich mit umweltgefährdenden Stoffen belastet sind.~~

Die Verdachtsflächen sind auf der Basis von nach Grundstücken bzw. Adressen aufgelistet und befinden sich im Wesentlichen im Bestand der bebauten Ortslagen- (siehe Anlage 7: Übersicht der Altlastenverdachtsflächen). Eine Darstellung aller Verdachtsflächen im Plan ist nicht vorgesehen, da die Grundlagenkarte des FNP/FNPs keine Grundstücke enthält/darstellt und somit keine eindeutige Zuordnung möglich ist. Zudem besteht durch die auf Grund der Maßstäblichkeit des FNP die Gefahr einer ungenauen FNP's eventuell nur eine ungenaue Ortsdarstellung möglich.

- Formatiert: Schriftart: 11 pt
- Formatiert: Abstand Nach: 6 pt, Zeilenabstand: Mehrere 1,2 ze, Tabstopps: 12,5 cm, Links
- Formatiert: Schriftart: 11 pt
- Formatiert: Schriftart: 11 pt
- Formatiert: Schriftart: 11 pt
- Formatiert: Schriftart: 11 pt
- Formatiert: Schriftart: 11 pt
- Formatiert: Schriftart: 11 pt
- Formatiert: Schriftart: 11 pt
- Formatiert: Schriftart: 11 pt

Die gesetzliche Kennzeichnungspflicht beschränkt sich für den Flächennutzungsplan auf für bauliche Nutzungen vorgesehene Flächen, bei denen nachgewiesen ist oder der begründete Verdacht besteht, dass erhebliche Bodenverunreinigungen vorliegen. Dementsprechend wurden alle Entwicklungsflächen in Bezug auf Altlastenverdachtsflächen geprüft.

Folgende Altlastenverdachtsfläche ist im FNP gekennzeichnet:

- Formatiert: Schriftart: 11 pt

— ehemalige Bleiweißmühle (im Geltungsbereich B-Plan Nr. 37).

- Formatiert: Schriftart: 11 pt
- Formatiert: Schriftart: 11 pt
- Formatiert: Schriftart: 11 pt

Die Entwicklungsfläche ist als Gewerbefläche vorgesehen. (siehe auch Kap. 3.1.2.5), Der bestehende Konflikt zwischen Altlast und beabsichtigter baulicher Nutzung muss im Rahmen der verbindlichen Bauleitplanung ausgeräumt werden können.

Formatiert: Abstand Nach: 6 pt, Zeilenabstand: Mehrere 1,2 ze

Formatiert: Schriftart: 11 pt

Formatiert: Schriftart: 11 pt

Wegen den Aufgrund der flächendeckend vorhandenen Altlasten im gesamten Stadtgebiet muss es erforderlich, bei allen Planungen, Vorhaben, Umstrukturierungen oder im und Baugenehmigungsverfahren diese Problematik geprüft werden.

Formatiert: Schriftart: 11 pt

Formatiert: Schriftart: 11 pt

Formatiert: Schriftart: 11 pt

Übersicht der Altlastenverdachtsflächen → siehe Anlage 7

eventuelle Altlasten zu prüfen. Auskünfte zu den Altlasten gibt die Untere Abfallbehörde der Stadt Eisenach.

Formatiert: Abstand Nach: 6 pt, Zeilenabstand: Mehrere 1,2 ze

Formatiert: Schriftart: 11 pt

3.12 – Sonstige Nutzungsregelungen

Formatiert: Schriftart: 11 pt

Formatiert: Abstand Nach: 6 pt, Zeilenabstand: Mehrere 1,2 ze

Formatiert: Schriftart: 11 pt

Formatiert: Schriftart: 11 pt

Formatiert: Schriftart: 11 pt

Formatiert: Schriftart: 11 pt

Formatiert: Schriftart: 11 pt

Formatiert: Schriftart: 11 pt

Formatiert: Schriftart: 11 pt

Formatiert: Schriftart: 11 pt

Formatiert: Schriftart: 11 pt, Fett

Formatiert: Standard, Abstand Vor: 6 pt, Nach: 6 pt

Formatierte Tabelle

Formatiert: Schriftart: 11 pt, Fett

Formatiert: Schriftart: 11 pt

Formatiert: Standard, Abstand Vor: 3 pt, Nach: 3 pt

Formatiert: Schriftart: 11 pt

Formatiert: Standard, Abstand Vor: 3 pt, Nach: 3 pt

Formatiert: Schriftart: 11 pt

Formatiert: Standard, Abstand Vor: 3 pt, Nach: 3 pt

Formatiert: Schriftart: 11 pt

Formatiert: Schriftart: 11 pt

Formatiert: Standard, Abstand Vor: 3 pt, Nach: 3 pt

Formatiert: Schriftart: 11 pt

Formatiert: Standard, Abstand Vor: 3 pt, Nach: 3 pt

Formatiert: Schriftart: 11 pt

Formatiert: Standard, Abstand Vor: 3 pt, Nach: 3 pt

3.12.1 Denkmalschutz

Nach § 5 Abs. 4 BauGB sollen im FNP nach Landesrecht denkmalgeschützte Mehrheiten von baulichen Anlagen nachrichtlich übernommen werden.

Als nachrichtliche Übernahmen sind die denkmalgeschützten Mehrheiten baulicher Anlagen zu betrachten, die nach Umfang und Bedeutung für die im FNP aufgezeigte städtebauliche Entwicklung von Wichtigkeit wichtig sind, und die der Funktion und dem Darstellungsmaßstab eines Flächennutzungsplanes entsprechend für eine Plandarstellung in Betracht kommen. In Eisenach sind mehrere Denkmalensembles geschützt. In der folgenden Tabelle sind die sechs größten zusammenhängende Gebiete benannt, die auch im FNP dargestellt sind.

In Eisenach sind mehrere Denkmalensembles geschützt, die folgenden sechs größeren zusammenhängende Gebiete als sind im FNP dargestellt.

Tabelle 36 Denkmalensembles

Tab. 36: Geschützte Denkmalensembles

Denkmalensemble	Schutzziel
Altstadt	Ortsbild, Ortsgrundriss
Marienhöhe	bauliche Gesamtanlage
Mariental	bauliche Gesamtanlage, kennzeichnendes Straßenbild
Karthäuserhöhe	bauliche Gesamtanlage
Predigerberg	bauliche Gesamtanlage
Waldpark Wartburg	historische Park- und Gartenanlage

~~Der Quartierbereich Das Quartier, Marienstraße/ / Barfüßerstraße gehört nach den bestehenden Festsetzungen zu keinem der vorgenannten Denkmalensembles. Im Sinne der umliegenden denkmalpflegerischen Schutzziele ist auch hier eine Eingliederung in den Ensembleschutz anzustreben.~~

~~Die Kernstadt verfügt über etwa 500 und die Ortsteile über 100 Einzeldenkmale. Die Einzeldenkmale (Gebäude und Objekte) sowie die weiteren Denkmalensembles sind im gesamten Stadtgebiet verteilt, konzentrieren sich aber im Altstadt- und Südstadtbereich.~~

~~(siehe Anlage 8: Übersicht der Einzeldenkmale/Denkmale in der Stadt Eisenach
→ siehe Anlage 8)~~

~~Die Bewahrung der Vielzahl der Denkmale und die behutsame Ergänzung innerhalb der Denkmalensembles ist ein städtebauliches, kulturelles und gesellschaftliches Anliegen.~~

~~Neben den Baudenkmalen sind auch archäologische Unterschutzstellungen erfolgt. Dies sind in erster Linie obertägig sichtbare archäologische Fundstellen. Zusätzlich ist die mittelalterliche Stadt insgesamt archäologisches Relevanzgebiet.~~

~~Eine zeichnerische Darstellung aller Einzeldenkmale und der kleineren Denkmalensembles erfolgt nicht, da eine Überfrachtung mit Aussagen die Lesbarkeit des Gesamtplanes beeinträchtigt. Konkrete Auskünfte zu Denkmalschutzobjekten sowie zu Fragen des Denkmalschutzes gibt die Untere Denkmalschutzbehörde der Stadt Eisenach.~~

~~Konkrete Auskünfte zu Denkmalschutzobjekten sowie Fragen des Denkmalschutzes gibt die Untere Denkmalschutzbehörde der Stadt Eisenach.~~

3.12.2 Sanierungsgebiete

~~In Eisenach bestehen drei nach § 142 BauGB festgesetzte Sanierungsgebiete für die Bereiche „Katharinenstraße“ (1992), „Innenstadt“ (1993) einschließlich Ergänzungsgebiet „Wandelhalle“ (2003) und „Frankfurter Straße“ (2006).~~

~~Auf Grund der in der Innenstadt und in der Katharinenstraße festgestellten städtebaulichen Missstände wurden diese beiden Sanierungssatzungen bereits frühzeitig Anfang der neunziger 1990er Jahre beschlossen.~~

~~Ziele der Sanierung waren und sind die Erneuerung und Wiedernutzung der Gebäude, die Baulückenschließung, die Gestaltung und die Nutzbarmachung der öffentlichen Freiflächen sowie die Schaffung und der Ausbau der notwendigen Infrastruktur. Die privaten Grundstückseigentümer und die Stadt selbst haben in den vergangenen Jahren erhebliche An-~~

Formatiert: Schriftart: 11 pt

Formatiert: Schriftart: 11 pt

Formatiert: Schriftart: 11 pt

Formatiert: Abstand Vor: 18 pt,
Nach: 6 pt, Zeilenabstand: Mehrere
1,2 ze

Formatiert: Schriftart: 11 pt

Formatiert: Schriftart: 11 pt

Formatiert: Schriftart: 11 pt

Formatiert: Schriftart: 11 pt

Formatiert: Schriftart: 11 pt

Formatiert: Schriftart: 11 pt

Formatiert: Schriftart: 11 pt

Formatiert: Schriftart: 11 pt

Formatiert: Schriftart: 11 pt

Formatiert: Schriftart: 11 pt

Formatiert: Schriftart: 11 pt

Formatiert: Abstand Nach: 6 pt,
Zeilenabstand: Mehrere 1,2 ze

Formatiert: Schriftart: 11 pt

Formatiert: Schriftart: 11 pt

Formatiert: Abstand Nach: 6 pt,
Zeilenabstand: Mehrere 1,2 ze

Formatiert: Schriftart: 11 pt

Formatiert: Schriftart: 11 pt

Formatiert: Schriftart: 11 pt

Formatiert

Formatiert: Schriftart: 11 pt

Formatiert: Schriftart: 11 pt

Formatiert: Schriftart: 11 pt

Formatiert: Schriftart: 11 pt

Formatiert

Formatiert: Schriftart: 11 pt

Formatiert: Schriftart: 11 pt

Formatiert: Schriftart: 11 pt

Formatiert: Schriftart: 11 pt

Formatiert: Schriftart: 11 pt

Formatiert: Schriftart: 11 pt

Formatiert: Schriftart: 11 pt

Formatiert: Schriftart: 11 pt

Formatiert

Formatiert: Schriftart: 11 pt

Formatiert: Schriftart: 11 pt

Formatiert: Schriftart: 11 pt

Formatiert: Schriftart: 11 pt

strebungen unternommen, das historische Stadtbild aufzuwerten und die Eisenacher Altstadt erlebenswert zu gestalten.

- Formatiert: Schriftart: 11 pt
- Formatiert: Schriftart: 11 pt
- Formatiert: Schriftart: 11 pt
- Formatiert: Schriftart: 11 pt
- Formatiert: Schriftart: 11 pt
- Formatiert: Schriftart: 11 pt
- Formatiert: Schriftart: 11 pt
- Formatiert: Schriftart: 11 pt
- Formatiert: Schriftart: 11 pt
- Formatiert: Schriftart: 11 pt
- Formatiert: Schriftart: 11 pt

Das Sanierungsziel für die Frankfurter Straße ist in erster Linie die Beibehaltung der Erhaltung der stadtbildprägenden, straßenseitigen Raumkanten durch die Stabilisierung der vorhandenen Bebauung, den baulichen Lückenschluss entlang der Baufluchten oder durch bewusst eingesetzte Gestaltungselemente (z. B. Bäume, Hecken). Im Rahmen der städtebaulichen Sanierung stehen für den Ehrensteig und die Straße Am Siechenberg Maßnahmen im Vordergrund, die zur Erhaltung und Gestaltung des Gebietes beitragen. Die wichtigsten Vorhaben sind der grundsätzliche Ausbau der Straße Am Siechenberg und die Neugestaltung des Ehrensteigs als verkehrsberuhigten Bereich.

Die Sanierung der Gebiete ist noch nicht abgeschlossen und wird auch in den nächsten Jahren ein wichtiges Anliegen der Stadtentwicklung bleiben.

- Formatiert: Schriftart: 11 pt
- Formatiert: Abstand Nach: 6 pt, Zeilenabstand: Mehrere 1,2 ze
- Formatiert: Schriftart: 11 pt
- Formatiert: Schriftart: 11 pt

3.12.3 Wartburg – Blaue Linie

Ein besonderes städtebauliches Ziel der Stadt Eisenach ist es, den Umgebungsschutz des Weltkulturerbes Wartburg zu sichern. Durch die Festlegung einer Schutzlinie – der so genannten Blauen Linie – soll ein Heranrücken weiterer Bebauung gegenüber der Wartburg verhindert werden, die Blickbeziehungen von und zur zwischen Wartburg und Stadt sollen erhalten bzw. wieder hergestellt werden.

- Formatiert: Schriftart: 11 pt
- Formatiert: Abstand Nach: 6 pt, Zeilenabstand: Mehrere 1,2 ze
- Formatiert: Schriftart: 11 pt
- Formatiert: Schriftart: 11 pt
- Formatiert: Schriftart: 11 pt
- Formatiert: Schriftart: 11 pt
- Formatiert: Schriftart: 11 pt

Mit den Planungsinstrumenten Klarstellungssatzung und Bebauungsplan wurden abschnittsweise abschnitts-weise die rechtlichen Voraussetzungen dafür hierfür geschaffen.

Beginnend Die am Ortseingang Frankfurter Straße mit der beginnende Klarstellungssatzung „Blaue Linie West“ und fortführend wird mit dem Bebauungsplan Nr. 23.2, „Predigerhöhe – Blaue Linie Süd-West“ schließt fortgeführt und südwärts durch die Klarstellungssatzung „Mariental – Blaue Linie Süd“ an.

- Formatiert: Schriftart: 11 pt
- Formatiert: Schriftart: 11 pt
- Formatiert: Schriftart: 11 pt
- Formatiert: Schriftart: 11 pt
- Formatiert: Schriftart: 11 pt
- Formatiert: Schriftart: 11 pt
- Formatiert: Schriftart: 11 pt
- Formatiert: Schriftart: 11 pt
- Formatiert: Schriftart: 11 pt
- Formatiert: Schriftart: 11 pt
- Formatiert: Schriftart: 11 pt
- Formatiert: Schriftart: 11 pt
- Formatiert: Schriftart: 11 pt
- Formatiert: Schriftart: 11 pt
- Formatiert: Schriftart: 11 pt
- Formatiert: Schriftart: 11 pt
- Formatiert: Schriftart: 11 pt
- Formatiert: Schriftart: 11 pt
- Formatiert: Schriftart: 11 pt
- Formatiert: Schriftart: 11 pt
- Formatiert: Abstand Nach: 6 pt, Zeilenabstand: Mehrere 1,2 ze
- Formatiert: Schriftart: 11 pt

abgeschlossen. Im Flächennutzungsplan werden die Grenzen der genannten Satzungen zum freien Landschaftsraum zusammenfassend als Blaue Linie dargestellt.

3.13 Bilanz der Flächennutzung

Die Flächenbilanz (siehe Tab. 37 auf der folgenden Seite) basiert auf der digitalen Erfassung der in diesem FNP dargestellten Flächennutzungen. Die Kartengrundlage bildet die Topographische Karte TK10.000 – diese wurde als Rasterdatensatz der Flächenbearbeitung unterlegt. Die Abgrenzungen der Nutzungsarten des FNP/FNPs sind somit nicht direkt auf die Abgrenzungen des örtlichen Grundstückskatasters zu beziehen. Die Flächenbilanz ist daher nicht mit den Flächenstatistiken, die auf dem Grundstückskataster basieren, vergleichbar.

Formatiert: Schriftart: 11 pt

Formatiert: Abstand Nach: 6 pt, Zeilenabstand: Mehrere 1,2 ze

Formatiert: Schriftart: 11 pt

Formatiert: Schriftart: 11 pt

Formatiert: Schriftart: 11 pt

Formatiert: Schriftart: 11 pt

Formatiert: Schriftart: 11 pt

Formatiert: Schriftart: 11 pt

Formatiert: Schriftart: 11 pt

Formatiert: Schriftart: 11 pt

Formatiert: Tab. x: y, Abstand Vor: 6 pt, Nach: 6 pt

Tabelle 37 Tab. 37: Flächenbilanz aller Flächennutzungen

Flächennutzung		Teilfläche in ha	Gesamtfläche in ha
Flächen nach Art der baulichen Nutzung			
	Wohnbauflächen		505
	Gemischte Bauflächen		249
	Gewerbliche Bauflächen		272
	davon		
	Gewerbegebiete	161	
	Industriegebiete	111	
	Sonderbauflächen		329
	davon		
	für Windkraft	228	
Flächen für den Gemeinbedarf			52,5
Flächen für den überörtlichen Verkehr			48,5
Auto-bahn			48,5
Verkehrsflächen			
	Flächen für den Straßenverkehr		200
	Flächen für Bahnanlagen		76,5
Flächen für Ver- und Entsorgung			21
Grünflächen			579
	davon		
	Grünflächen	449	
	Dauer-KGA Klein-gartenanlagen	130	


- Formatiert ... [2794]
- Formatiert ... [2796]
- Formatiert ... [2797]
- Formatiert ... [2795]
- Formatiert ... [2798]
- Formatiert ... [2799]
- Formatierte Tabelle ... [2801]
- Formatiert ... [2802]
- Formatiert ... [2800]
- Formatiert ... [2803]
- Formatiert ... [2804]
- Formatiert ... [2805]
- Formatiert ... [2806]
- Formatiert ... [2809]
- Formatiert ... [2807]
- Formatiert ... [2808]
- Formatiert ... [2810]
- Formatiert ... [2813]
- Formatiert ... [2811]
- Formatiert ... [2812]
- Formatiert ... [2814]
- Formatiert ... [2819]
- Formatiert ... [2815]
- Formatiert ... [2816]
- Formatiert ... [2817]
- Formatiert ... [2818]
- Formatiert ... [2820]
- Formatiert ... [2821]
- Formatiert ... [2824]
- Formatiert ... [2825]
- Formatiert ... [2822]
- Formatiert ... [2823]
- Formatiert ... [2826]
- Formatiert ... [2828]
- Formatiert ... [2827]
- Formatiert ... [2832]
- Formatiert ... [2833]
- Formatiert ... [2830]
- Formatiert ... [2831]
- Formatiert ... [2829]
- Formatiert ... [2834]
- Formatiert ... [2835]
- Formatiert ... [2836]
- Formatierte Tabelle ... [2837]
- Formatiert ... [2838]
- Formatiert ... [2839]
- Formatiert ... [2840]
- Formatiert ... [2841]
- Formatierte Tabelle ... [2842]
- Formatiert ... [2843]
- Formatiert ... [2844]
- Formatiert ... [2845]
- Formatierte Tabelle ... [2846]
- Formatiert ... [2847]
- Formatiert ... [2848]
- Formatiert ... [2849]
- Formatiert ... [2850]
- Formatiert ... [2851]
- Formatiert ... [2854]
- Formatiert ... [2852]
- Formatiert ... [2853]

▲ Wasserflächen			55
▲ Flächen für die Landwirtschaft und Wald			
	Flächen für die Landwirtschaft	4.171	
	Flächen für Wald	3.794,4	
Zwischensumme¹⁰³			10.352,6
▲ Entwicklungsflächen			
	Wohnbauflächen	12,75	
	Gewerbeflächen	9,12	
	Gemischte Bauflächen	3,39	
	Sondergebiete	6,10	
			31,4
▲ Gesamtfläche Stadt Eisenach (← Geltungsbereich des FNP) Flächennutzungsplans			10.384

- Formatiert ... [2880]
- Formatiert ... [2883]
- Formatiert ... [2884]
- Formatiert ... [2881]
- Formatiert ... [2885]
- Formatierte Tabelle ... [2882]
- Formatiert ... [2886]
- Formatiert ... [2887]
- Formatierte Tabelle ... [2888]
- Formatiert ... [2889]
- Formatiert ... [2890]
- Formatiert ... [2893]
- Formatiert ... [2891]
- Formatiert ... [2892]
- Formatiert ... [2894]
- Formatiert ... [2895]
- Formatiert ... [2896]
- Formatiert ... [2899]
- Formatiert ... [2900]
- Formatiert ... [2901]
- Formatiert ... [2897]
- Formatiert ... [2898]
- Formatiert ... [2902]
- Formatiert ... [2903]
- Formatiert ... [2904]
- Formatiert ... [2905]
- Formatiert ... [2906]
- Formatiert ... [2907]
- Formatiert ... [2908]
- Formatiert ... [2909]
- Formatiert ... [2910]
- Formatiert ... [2911]
- Formatiert ... [2912]
- Formatiert ... [2915]
- Formatiert ... [2913]
- Formatiert ... [2914]
- Formatiert ... [2916]
- Formatiert ... [2917]
- Formatiert ... [2918]
- Formatiert ... [2919]
- Formatiert ... [2920]
- Formatierte Tabelle ... [2921]
- Formatiert ... [2922]
- Formatiert ... [2924]
- Formatiert ... [2925]
- Formatiert ... [2923]

¹⁰³ Abweichung der Zwischensumme von den Teilsummen durch Auf- und Abrundungen

|



Tabellenverzeichnis

Tab. 1: Verfahrensübersicht	2
Tab. 2: Bevölkerungsentwicklung der Stadt Eisenach 2005-2015.....	30
Tab. 3: Bevölkerungsentwicklung nach Ortsteilen	35
Tab. 4a: Entwicklung der Altersstruktur nach Altersgruppen 2006-2015.....	35
Tab. 4b: Verteilung der Altersgruppen 2006-2015	38
Tab. 5: Bevölkerungsentwicklung Eisenachs 2014 bis 2035 – nach Einwohnerzahl	40
Tab. 6: Bevölkerungsentwicklung Eisenachs 2014 bis 2035 – nach Altersgruppen.....	40
Tab. 6: Rechtskräftige Bebauungspläne	54
Tab. 7: Entwicklung der Haushalte.....	65
Tab. 8: Haushaltsstruktur zum Stichtag 09.05.2011 (Zensus)	65
Tab. 9: Entwicklung der durchschnittlichen Haushaltsgröße (Neue Länder)	66
Tab. 10: Entwicklung des Wohnungsbestands in Eisenach.....	67
Tab. 11: Wohnungsneubau in Ein- und Zweifamilienhäusern.....	69
Tab. 12: Ermittlung des Bedarfs an Wohnbaufläche / Bruttobauland	73
Tab. 13: Geplante Wohnbauflächen.....	74
Tab. 14: Beschäftigtenstruktur	79
Tab. 15: Belegungsübersicht der Industrie- und Gewerbegebiete.....	83
Tab. 16: Geplante Gewerbliche Bauflächen.....	87
Tab. 17: Geplante Sondergebiete	95
Tab. 18: Verkaufsfläche für großflächigen Einzelhandel in Sondergebieten	96
Tab. 19: Verkaufsflächen in m ²	99
Tab. 20: Staatliche allgemein bildende Schulen nach Schularten und Schülerzahlen	109
Tab. 21: Kindertagesstätten	116
Tab. 22: Bevölkerungsstruktur junger Menschen in Eisenach	117
Tab. 23: Jugendeinrichtungen der Stadt Eisenach	119
Tab. 25: Sporthallen	129
Tab. 26: Kleingartenanlagen	151
Tab. 27: Spielplätze.....	159
Tab. 28: Friedhofsflächen.....	161
Tab. 29: Wasserschutzgebiete	163
Tab. 30: Vorranggebiete Freiraumsicherung.....	172
Tab. 32: Naturdenkmale	175
Tab. 32: Geschützte Landschaftsbestandteile	177
Tab. 33: Totalreservate	178
Tab. 35: Geplante Ausgleichsflächen (AF).....	183
Tab. 36: Geschützte Denkmalensembles	186
Tab. 37: Flächenbilanz aller Flächennutzungen	190

Verzeichnis der AnlagenAbbildungen

Abb. 1: Bevölkerungsentwicklung I	33
Abb. 2: Verteilung der Einwohner nach Geschlecht und Altersgruppe	38
Abb. 3: Übersichtsplan der Zentralen Versorgungsbereiche	102

Formatiert: Überschrift 2, Einzug:
Links: 0 cm, Hängend: 1,5 cm

Abkürzungsverzeichnis

<u>AF</u>	<u>Ausgleichsfläche</u>	<u>SEK</u>	<u>Stadtentwicklungskonzept</u>
<u>BAB</u>	<u>Bundesautobahn</u>	<u>ThürWG</u>	<u>Thüringer Wassergesetz</u>
<u>B</u>	<u>Bundesfernstraße</u>	<u>ThürNatG</u>	<u>Thüringer Naturschutzgesetz</u>
<u>BauGB</u>	<u>Baugesetzbuch</u>	<u>TLS</u>	<u>Thüringer Landesamt für Statistik</u>
<u>BauNVO</u>	<u>Baunutzungsverordnung</u>	<u>TLUG</u>	<u>Thüringer Landesanstalt für Umwelt und Geologie</u>
<u>BBR</u>	<u>Bundesamt für Bauwesen und Raumordnung</u>	<u>TÖB</u>	<u>Träger öffentlicher Belange</u>
<u>BBSR</u>	<u>Bundesministerium für Bau-, Stadt- und Raumforschung</u>	<u>TWSZ</u>	<u>Trinkwasserschutzzone</u>
<u>BMVBS</u>	<u>Bundesministerium für Verkehr, Bau und Stadtentwicklung</u>	<u>ü.NN</u>	<u>über Normalnull</u>
<u>BKleingG</u>	<u>Bundeskleingartengesetz</u>	<u>Vfl.</u>	<u>Verkaufsfläche</u>
<u>DDR</u>	<u>Deutsche Demokratische Republik</u>	<u>WE</u>	<u>Wohneinheiten</u>
<u>EDV</u>	<u>Elektronische Datenverarbeitung</u>	<u>ZOB</u>	<u>Zentraler Busbahnhof</u>
<u>EKIS</u>	<u>Eingriffs- und Kompensationsinformationssysteme</u>		
<u>EVB</u>	<u>Eisenacher Versorgungsbetriebe GmbH</u>		
<u>EW</u>	<u>Einwohner</u>		
<u>EZFH</u>	<u>Ein- und Zweifamilienhäuser</u>		
<u>FNP</u>	<u>Flächennutzungsplan</u>		
<u>HWSK</u>	<u>Hochwasserschutzkonzept</u>		
<u>HQ 100</u>	<u>Hundertjähriges Hochwasser</u>		
<u>ICE</u>	<u>Intercity-Express</u>		
<u>Kap.</u>	<u>Kapitel</u>		
<u>Kfz</u>	<u>Kraftfahrzeuge</u>		
<u>KBV</u>	<u>Koordinierte Bevölkerungsvorausberechnung</u>		
<u>KGA</u>	<u>Kleingartenanlage</u>		
<u>kWp</u>	<u>Kilowatt peak</u>		
<u>L</u>	<u>Landstraße</u>		
<u>LEP</u>	<u>Landesentwicklungsprogramm</u>		
<u>LSG</u>	<u>Landschaftsschutzgebiet</u>		
<u>LuftVG</u>	<u>Luftverkehrsgesetzes</u>		
<u>NSG</u>	<u>Naturschutzgebiet</u>		
<u>ÖPNV</u>	<u>Öffentlicher Personennahverkehr</u>		
<u>PlanzV</u>	<u>Planzeichenverordnung</u>		
<u>PV</u>	<u>Photovoltaik</u>		
<u>RP</u>	<u>Regionalplan Südwestthüringen</u>		
<u>RRB</u>	<u>Regenrückhaltebecken</u>		

Quellenverzeichnis

- BauGB – Baugesetzbuch in der Fassung der Bekanntmachung vom 23.09.04 (BGBl. I S. 2414), zuletzt geändert durch Artikel 6 des Gesetzes vom 20.10.15 (BGBl. I S. 1722)
- BauNVO – Baunutzungsverordnung in der Fassung der Bekanntmachung vom 23.01.90 (BGBl. I S. 132), zuletzt geändert durch Artikel 2 des Gesetzes vom 11.06.13 (BGBl. I S. 1548)
- BBR – Bundesamt für Bauwesen und Raumordnung, BMVBS – Bundesministerium für Verkehr, Bau und Stadtentwicklung, Regionale Siedlungsflächenentwicklung in den neuen Bundesländern auf der Basis von Prognosen der Bau- und Immobilienwirtschaft, Heft 123, Bonn 2007
- BBSR – Bundesinstitut für Bau-, Stadt- und Raumforschung im Bundesamt für Bauwesen und Raumordnung, 2010, BBSR-Berichte Kompakt - Wohnungsmärkte im Wandel, Zentrale Ergebnisse der Wohnungsmarktprognose 2025
- BMVBS – Bundesministerium für Verkehr, Bau und Stadtentwicklung, 2013, Wohnen und Bauen in Zahlen
- BMWi – Bundesministerium für Wirtschaft und Energie, 2014, Informationsportal Erneuerbare Energien
- Büro Schleip, 1999, Kartierung der nach § 18 ThürNatG besonders geschützten Biotope in der Stadt Eisenach, 29.11.1999, Wandersleben
- Fachhochschule Erfurt, 2007, Kleingartenentwicklungskonzeption für den Freistaat Thüringen
- Freistaat Thüringen, Landesentwicklungsprogramm Thüringen 2025, in Kraft getreten am 04.07.2014
- Grebner Ing. GmbH, Johannes-Gutenberg-Universität Mainz, 1995, Klimaökologisches Gutachten Eisenach vom 15.10.1995
- INVER GmbH, 2009, Lärmaktionsplan Eisenach
- Thüringer Landesverwaltungsamt, 2002, 45. Thüringer Verordnung zur Änderung der Abgrenzung des LSG „Thüringer Wald“ vom 21.02.2002
- Patze, Hans, 1988, Handbuch der historischen Stätten, Bd. 9, Thüringen, Stuttgart
- PlanzV – Planzeichenverordnung vom 18.12.90 (BGBl. 1991 I S. 58), geändert durch Artikel 2 des Gesetzes vom 22.07.11 (BGBl. I S. 1509)
- Regionale Planungsgemeinschaft Südwestthüringen, Regionalplan Südwestthüringen, in Kraft getreten am 09.05.2011, zuletzt geändert am 30.07.2012
- Reiß, Herlind, 2006, Stadt Eisenach, Villen und Landhäuser am Fuße der Wartburg, Kulturdenkmale in Thüringen Bd. 2.1, Hrsg. Thüringisches Landesamt für Denkmalpflege und Archäologie
- Stadt Eisenach, 2002, Integriertes Stadtentwicklungskonzept 2002
- Stadt Eisenach, 2003, Verkehrsentwicklungsplan Innenstadt, Radverkehrskonzept
- Stadt Eisenach, 2006, 1. Fortschreibung Integriertes Stadtentwicklungskonzept 2006
- Stadt Eisenach, 2007, Verkehrsentwicklungsplan Innenstadt, Parkraumkonzept, Ruhender Verkehr
- Stadt Eisenach, 2009, Stadteilpass Nordwest, Energetische Sanierung von Großwohnsiedlungen,
- Stadt Eisenach, 2013, Konzept zur Sicherung der Zentralen Versorgungsbereiche (Zentrenkonzept)
- Statistisches Bundesamt, 2011, Entwicklung der Privathaushalte bis 2030, Ergebnisse der Haushaltsvorausberechnung 2010
- stock + partner, 2009, Erstellung eines Ökokontos, Teilbereich Flächenpool ökologischer Ausgleichsmaßnahmen, Jena, 19.11.2009
- stock + partner, 2000, Landschaftsplan der Stadt Eisenach
- ThürBO – Thüringer Bauordnung in der Fassung der Bekanntmachung vom 28.03.14 (GVBl Nr. 3, S. 49), zuletzt geändert am 22.03.16 (GVBl S. 153) durch Artikel 1 des Ersten Gesetzes zur Änderung der Thüringer Bauordnung

ThürBodSchG – Thüringer Bodenschutzgesetz in der Fassung der Bekanntmachung vom 16.12.03 (GVBl S. 511), zuletzt geändert am 20.12.07 (GVBl S. 267, 276) durch Artikel 16 des Gesetzes

Thüringer Landesamt für Statistik, 2010, Entwicklung der Bevölkerung Thüringens 2010-2030 nach Kreisen, 12. Bevölkerungsvorausberechnung, Statistischer Bericht

Thüringer Landesanstalt für Umwelt und Geologie, 2009, Hochwasserschutzkonzept Eisenach, Tischvorlage 23.07.2009

Thüringer Landesanstalt für Umwelt und Geologie, „Umwelt regional“

Anlagenverzeichnis

Anlage 1	Übersicht Entwicklungsflächen
Anlage 2	Untersuchung zu Entwicklungsflächen Wohnungsbau
Anlage 2a	Fortschreibung zu Entwicklungsflächen Wohnungsbau
Anlage 3	Untersuchung zu Entwicklungsflächen Gewerbe
Anlage 4	Übersicht der Biotope nach § 18 ThürNatG
Anlage 5	Auszug aus dem Geotopkataster
Anlage 6	EKIS-Liste
Anlage 7	Übersicht der Altlastenverdachtsflächen
Anlage 8	Übersicht der Einzeldenkmale in der Stadt Eisenach

Formatiert: Schriftart: 10 pt

Formatiert: Abstand Nach: 6 pt

Verzeichnis der Tabellen im Text

Tabelle 1	Vorfahrenübersicht	2
Tabelle 2	Bevölkerungsentwicklung I	21
Tabelle 3	Bevölkerungsentwicklung II	23
Tabelle 4	Altersstruktur nach Altersgruppen	23
Tabelle 5	Entwicklung der Bevölkerung 2009 bis 2030	24
Tabelle 6	Bebauungspläne	35
Tabelle 7	Haushalte	43
Tabelle 8	Haushalte zum Stichtag 09.05.2011 (Zensus)	43
Tabelle 9	Neue Länder, Durchschnittliche Haushaltsgröße, Trendvariante	44
Tabelle 10	Bestand an Wohnungen	44
Tabelle 11	durchschnittlicher jährlicher Neubau an Wohnungen in Ein- und Zweifamilienhäusern	45
Tabelle 12	Umrechnung von Zusatzwohneinheiten in Bruttobauland	47
Tabelle 13	geplante Wohnbauflächen	48
Tabelle 14	Beschäftigtenstruktur	52
Tabelle 15	Belegungsübersicht der Industrie- und Gewerbegebiete	54
Tabelle 16	geplante Gewerbliche Bauflächen	57
Tabelle 17	geplante Sondergebiete	63
Tabelle 18	Verkaufsfläche Sondergebiete für großflächigen Einzelhandel	64
Tabelle 19	Verkaufsflächen in m ²	67
Tabelle 20	Staatliche allgemein bildende Schulen nach Schularten	73
Tabelle 21	Kindertagesstätten 2013	76
Tabelle 22	Bevölkerungsstruktur Junger Menschen	78
Tabelle 23	Jugendeinrichtungen der Stadt Eisenach	79
Tabelle 24	Bevölkerungsvorausberechnung	80

Tabelle 25 Sporthallen	87
Tabelle 26 Kleingartenanlagen	102
Tabelle 27 Spielplätze	107
Tabelle 28 Friedhofsflächen	108
Tabelle 29 Wasserschutzgebiete	110
Tabelle 30 Vorranggebiete Freiraumsicherung	117
Tabelle 31 Landschaftsschutzgebiete	119
Tabelle 32 Naturdenkmale	119
Tabelle 33 Geschützte Landschaftsbestandteile	120
Tabelle 34 Totalreservate	121
Tabelle 35 geplante Ausgleichsflächen	125
Tabelle 36 Denkmalensembles	127
Tabelle 37 Flächenbilanz aller Flächennutzungen	130

Verzeichnis der Abbildungen im Text

Abbildung 1 — Bevölkerungsentwicklung I	21
Abbildung 2 — Alterspyramide 2013	24
Abbildung 3 — Übersichtsplan der zentralen Versorgungsbereiche	69

Verzeichnis der Abkürzungen

Abkürzung — Bedeutung

BAB	Bundesautobahn
B	Bundesfernstraße
BauGB	Baugesetzbuch
BauNVO	Baunutzungsverordnung
BKleingG	Bundeskleingartengesetz
DDR	Deutsche Demokratische Republik
EDV	Elektronische Datenverarbeitung
EVB	Eisenacher Versorgungsbetriebe GmbH
EW	Einwohner
EZFH	Ein- und Zweifamilienhäuser
FNP	Flächennutzungsplan
HWSK	Hochwasserschutzkonzept
HQ 100	Hundertjähriges Hochwasser
ICE	Intercity-Express
KBV	Koordinierte Bevölkerungsvorausberechnung
KGA	Kleingartenanlage
L	Landstraße
LEP	Landesentwicklungsprogramm
LSG	Landschaftsschutzgebiet
NSG	Naturschutzgebiet
ÖPNV	Öffentlicher Personennahverkehr
PlanzV	Planzeichenverordnung
RP	Regionalplan Südwestthüringen
RRB	Regenrückhaltebecken
SEK	Stadtentwicklungskonzept

ThürWG	Thüringer Wassergesetz
ThürNatG	Thüringer Naturschutzgesetz
TLS.....	Thüringer Landesamt für Statistik
TLUG.....	Thüringer Landesanstalt für Umwelt und Geologie
TÖB.....	Träger öffentlicher Belange
TWSZ.....	Trinkwasserschutzzone
Vfl.....	Verkaufsfläche
ZOB.....	Zentraler Busbahnhof

Formatiert: Schriftart: 10 pt**Formatiert:** Zeilenabstand: einfach,
Rahmen: Unten: (Kein Rahmen)**Formatiert:** Schriftart: 10 pt**Formatiert:** Schriftart: 10 pt

Verzeichnis der Quellen

1. Baugesetzbuch BauGB, Baunutzungsverordnung BauNVO, Planzeichenverordnung PlanzV, Thüringer Bauordnung ThürBauO in den gültigen Fassungen
2. Landesentwicklungsprogramm Thüringen 2025, Thüringer Verordnung vom 15. Mai 2014, in Kraft getreten: 04.07.2014
3. Regionalplan Südwestthüringen, in Kraft getreten:
— 09.05.2011
— 30.07.2012 Teil 3.2.2 Vorranggebiete Windenergie
— 30.07.2012 Erste Änderung bezüglich der Ausweisung von Vorranggebieten Windenergie
4. Landschaftsschutzgebiet „Thüringer Wald“, Fünfundvierzigste Änderung der Abgrenzung des LSG „Thüringer Wald“, vom 21.02.2002
5. Statistischer Bericht, Entwicklung der Bevölkerung Thüringens von 2010 – 2030 nach Kreisen (Bevölkerungsvorausberechnung) Thüringer Landesamt für Statistik, 2010 (12. Bevölkerungsvorausberechnung)
6. Thüringer Landesamt für Statistik, verschiedene Internetseiten
7. Statistisches Bundesamt Wiesbaden, Entwicklung der Privathaushalte bis 2025, Ergebnisse der Haushaltsvorausberechnung 2007, erschienen am 05.10.2007
8. BBSR-Berichte Kompakt, Wohnungsmärkte im Wandel, Zentrale Ergebnisse der Wohnungsmarktprognose 2025, 1/2010
9. BVBS, Wohnen und Bauen in Zahlen, Ausgabe September 2013,
10. Integriertes Stadtentwicklungskonzept 2002, Stadt Eisenach – Büro FIRU Berlin zusammen mit Architekturbüro Felsberg Eisenach
11. Integriertes Stadtentwicklungskonzept, 1. Fortschreibung, Büro FIRU Berlin Dezember 2006
12. Energetische Sanierung von Großwohnsiedlungen, — Integrierte Stadtentwicklungskonzeption Eisenach Nord/West, — Autorengemeinschaft, Mai 2009
13. SEK Eisenach, Teilbereich Einzelhandel, Konzept zur Sicherung der Zentralen Versorgungsbereiche, Stadtverwaltung Eisenach, 2012
14. Bundesministerium für Wirtschaft und Energie, Informationsportal Erneuerbare Energien, Juli 2014
15. Kleingartenentwicklungskonzeption für den Freistaat Thüringen, Fachhochschule Erfurt, Leitung Prof. Dr. Gerlinde Krause, 2007
16. Hochwasserschutzkonzept Eisenach, Freistaat Thüringen, TLUG, Tischvorlage 23.07.2009

17. Erstellung eines Ökokontos (Teilbereich Flächenpool ökologischer Ausgleichsmaßnahmen), stock + partner Jena, 19.11.2009
18. Handbuch der historischen Stätten, 9. Bd., Thüringen, Hsg. Dr. Hans PATZE, Alfred Kröner Verlag Stuttgart, 1988
19. Klimaökologisches Gutachten Eisenach vom 15.10.1995; Grebner Ing. GmbH und J. Gutenberg Uni Mainz
20. Thüringer Landesanstalt für Umwelt und Geologie, Internetseite „Umwelt regional“
21. Verkehrsentwicklungsplan Innenstadt, Büro v. Mörner & Jünger
22. Radverkehrskonzept 04/2003, ADFC und Stadt Eisenach
23. Parkraumkonzept, Verkehrsentwicklungsplan Innenstadt, Ruhender Verkehr Planungsbüro Mörner+Jünger, Sept. 2004, überarbeitet durch die Stadtverwaltung, Abt. Stadtentwicklung März 2007
24. Kartierung der nach § 18 ThürNatG besonders geschützten Biotope in der Stadt Eisenach, 29.11.1999 Büro Dipl. Ing. S. Schloip, Wandersleben
25. Landschaftsplan der Stadt Eisenach, 2000 Büro stock&partner Jena
26. Thüringer Bodenschutzgesetz (ThürBodSchG) vom 16. Dezember 2003
27. Lärmaktionsplan Eisenach, INVER GmbH, 2009

Formatiert: Schriftart: 10 pt

Formatiert: Schriftart: 10 pt

Formatiert: Zeilenabstand: einfach,
Rahmen: Unten: (Kein Rahmen)

Formatiert: Schriftart: 10 pt

Formatiert: Schriftart: 10 pt,
Schriftartfarbe: Grau-50%

Formatiert: Abstand Vor: 6 pt, Nach:
6 pt, Zeilenabstand: Mehrere 1,2 ze

Seite I: [1] Formatvorlagendefinition	brinker	14.09.2016 09:12:00
Abbildungsüberschrift: Schriftart: 11 pt, Abstand Vor: 6 pt, Nach: 6 pt, Keine Aufzählungen oder Nummerierungen, Tabstopps: Nicht an 2,5 cm		
Seite I: [2] Formatvorlagendefinition	brinker	14.09.2016 09:12:00
Tabellenüberschrift: Einzug: Links: 0 cm, Hängend: 0,2 cm, Tabstopps: Nicht an 0,63 cm		
Seite I: [3] Formatvorlagendefinition	brinker	14.09.2016 09:12:00
Abbildungsverzeichnis: Schriftart: 10 pt, Abstand Nach: 2 pt, Tabstopps: 1,75 cm, Links		
Seite I: [4] Formatiert	brinker	14.09.2016 09:12:00
Zentriert, Abstand Nach: 12 pt, Hängende Interpunktion zulassen, Abstand zwischen asiatischem und westlichem Text anpassen, Abstand zwischen asiatischem Text und Zahlen anpassen, Zeichenausrichtung: Automatisch		
Seite 1: [5] Formatiert	brinker	14.09.2016 09:12:00
Schriftart: 10 pt		
Seite 1: [6] Formatiert	brinker	14.09.2016 09:12:00
Rahmen: Unten: (Kein Rahmen)		
Seite 1: [7] Formatiert	brinker	14.09.2016 09:12:00
Schriftart: 10 pt		
Seite 1: [8] Formatiert	brinker	14.09.2016 09:12:00
Schriftart: 10 pt		
Seite 1: [9] Formatiert	brinker	14.09.2016 09:12:00
Schriftart: 10 pt		
Seite 1: [10] Formatiert	brinker	14.09.2016 09:12:00
Oben: 2 cm, Unten: 1,75 cm		
Seite 1: [11] Formatiert	brinker	14.09.2016 09:12:00
Schriftart: 11 pt		
Seite 1: [12] Formatiert	brinker	14.09.2016 09:12:00
Abstand Nach: 6 pt, Zeilenabstand: Mehrere 1,2 ze		
Seite 1: [13] Formatiert	brinker	14.09.2016 09:12:00
Schriftart: 11 pt		
Seite 1: [14] Formatiert	brinker	14.09.2016 09:12:00
Schriftart: 11 pt		
Seite 1: [15] Formatiert	brinker	14.09.2016 09:12:00
Schriftart: 11 pt		
Seite 1: [16] Formatiert	brinker	14.09.2016 09:12:00
Schriftart: 11 pt		
Seite 1: [17] Formatiert	brinker	14.09.2016 09:12:00
Schriftart: 11 pt		
Seite 1: [18] Formatiert	brinker	14.09.2016 09:12:00
Schriftart: 11 pt		
Seite 1: [19] Formatiert	brinker	14.09.2016 09:12:00
Abstand Nach: 6 pt, Zeilenabstand: Mehrere 1,2 ze		
Seite 1: [20] Formatiert	brinker	14.09.2016 09:12:00

Schriftart: 11 pt

Seite 1: [21] Formatiert	brinker	14.09.2016 09:12:00
---------------------------------	----------------	----------------------------

Schriftart: 11 pt

Seite 1: [22] Formatiert	brinker	14.09.2016 09:12:00
---------------------------------	----------------	----------------------------

Schriftart: 11 pt

Seite 1: [23] Formatiert	brinker	14.09.2016 09:12:00
---------------------------------	----------------	----------------------------

Schriftart: 11 pt

Seite 1: [24] Formatiert	brinker	14.09.2016 09:12:00
---------------------------------	----------------	----------------------------

Schriftart: 11 pt

Seite 1: [25] Formatiert	brinker	14.09.2016 09:12:00
---------------------------------	----------------	----------------------------

Schriftart: 11 pt

Seite 1: [26] Formatiert	brinker	14.09.2016 09:12:00
---------------------------------	----------------	----------------------------

Abstand Nach: 6 pt, Zeilenabstand: Mehrere 1,2 ze

Seite 1: [27] Formatiert	brinker	14.09.2016 09:12:00
---------------------------------	----------------	----------------------------

Schriftart: 11 pt

Seite 1: [28] Formatiert	brinker	14.09.2016 09:12:00
---------------------------------	----------------	----------------------------

Schriftart: 11 pt

Seite 1: [29] Formatiert	brinker	14.09.2016 09:12:00
---------------------------------	----------------	----------------------------

Schriftart: 11 pt

Seite 1: [30] Formatiert	brinker	14.09.2016 09:12:00
---------------------------------	----------------	----------------------------

Schriftart: 11 pt

Seite 1: [31] Formatiert	brinker	14.09.2016 09:12:00
---------------------------------	----------------	----------------------------

Schriftart: 11 pt

Seite 1: [32] Formatiert	brinker	14.09.2016 09:12:00
---------------------------------	----------------	----------------------------

Schriftart: 11 pt

Seite 1: [33] Formatiert	brinker	14.09.2016 09:12:00
---------------------------------	----------------	----------------------------

Schriftart: 11 pt

Seite 1: [34] Formatiert	brinker	14.09.2016 09:12:00
---------------------------------	----------------	----------------------------

Schriftart: 11 pt

Seite 1: [35] Formatiert	brinker	14.09.2016 09:12:00
---------------------------------	----------------	----------------------------

Abstand Nach: 6 pt, Zeilenabstand: Mehrere 1,2 ze

Seite 1: [36] Formatiert	brinker	14.09.2016 09:12:00
---------------------------------	----------------	----------------------------

Schriftart: 11 pt

Seite 1: [37] Formatiert	brinker	14.09.2016 09:12:00
---------------------------------	----------------	----------------------------

Schriftart: 11 pt

Seite 1: [38] Formatiert	brinker	14.09.2016 09:12:00
---------------------------------	----------------	----------------------------

Schriftart: 11 pt

Seite 1: [39] Formatiert	brinker	14.09.2016 09:12:00
---------------------------------	----------------	----------------------------

Schriftart: 11 pt

Seite 1: [40] Formatiert	brinker	14.09.2016 09:12:00
---------------------------------	----------------	----------------------------

Schriftart: 11 pt

Seite 1: [41] Formatiert	brinker	14.09.2016 09:12:00
---------------------------------	----------------	----------------------------

Abstand Nach: 2 pt, Zeilenabstand: Mehrere 1,2 ze

Seite 1: [42] Formatiert	brinker	14.09.2016 09:12:00
Einzug: Links: 0,5 cm, Hängend: 0,5 cm, Abstand Nach: 2 pt, Zeilenabstand: Mehrere 1,2 ze, Tabstops: 0 cm, Links + 1 cm, Listentabstopp + Nicht an 0,5 cm + 1,6 cm		
Seite 1: [43] Formatiert	brinker	14.09.2016 09:12:00
Schriftart: 11 pt		
Seite 1: [44] Formatiert	brinker	14.09.2016 09:12:00
Schriftart: 11 pt		
Seite 1: [45] Formatiert	brinker	14.09.2016 09:12:00
Schriftart: 11 pt		
Seite 1: [46] Formatiert	brinker	14.09.2016 09:12:00
Schriftart: 11 pt		
Seite 1: [47] Formatiert	brinker	14.09.2016 09:12:00
Abstand Nach: 6 pt, Zeilenabstand: Mehrere 1,2 ze		
Seite 1: [48] Formatiert	brinker	14.09.2016 09:12:00
Schriftart: 11 pt		
Seite 1: [49] Formatiert	brinker	14.09.2016 09:12:00
Schriftart: 11 pt		
Seite 1: [50] Formatiert	brinker	14.09.2016 09:12:00
Schriftart: 11 pt		
Seite 1: [51] Formatiert	brinker	14.09.2016 09:12:00
Schriftart: 11 pt		
Seite 1: [52] Formatiert	brinker	14.09.2016 09:12:00
Schriftart: 11 pt		
Seite 1: [53] Formatiert	brinker	14.09.2016 09:12:00
Schriftart: 11 pt		
Seite 1: [54] Formatiert	brinker	14.09.2016 09:12:00
Schriftart: 11 pt		
Seite 1: [55] Formatiert	brinker	14.09.2016 09:12:00
Schriftart: 10 pt		
Seite 1: [56] Formatiert	brinker	14.09.2016 09:12:00
Rahmen: Unten: (Kein Rahmen)		
Seite 1: [57] Formatiert	brinker	14.09.2016 09:12:00
Schriftart: 10 pt		
Seite 1: [58] Formatiert	brinker	14.09.2016 09:12:00
Schriftart: 10 pt		
Seite 1: [59] Formatiert	brinker	14.09.2016 09:12:00
Schriftart: 10 pt		
Seite 2: [60] Formatiert	brinker	14.09.2016 09:12:00
Schriftart: 11 pt		
Seite 2: [61] Formatiert	brinker	14.09.2016 09:12:00
Schriftart: 11 pt		
Seite 2: [62] Formatiert	brinker	14.09.2016 09:12:00

Schriftart: 11 pt

Seite 2: [63] Formatiert	brinker	14.09.2016 09:12:00
---------------------------------	----------------	----------------------------

Schriftart: 11 pt

Seite 2: [64] Formatiert	brinker	14.09.2016 09:12:00
---------------------------------	----------------	----------------------------

Schriftart: 11 pt

Seite 2: [65] Formatiert	brinker	14.09.2016 09:12:00
---------------------------------	----------------	----------------------------

Schriftart: 11 pt

Seite 2: [66] Formatiert	brinker	14.09.2016 09:12:00
---------------------------------	----------------	----------------------------

Schriftart: 11 pt

Seite 2: [67] Formatiert	brinker	14.09.2016 09:12:00
---------------------------------	----------------	----------------------------

Abstand Nach: 6 pt, Zeilenabstand: Mehrere 1,2 ze

Seite 2: [68] Formatiert	brinker	14.09.2016 09:12:00
---------------------------------	----------------	----------------------------

Schriftart: 11 pt

Seite 2: [69] Formatiert	brinker	14.09.2016 09:12:00
---------------------------------	----------------	----------------------------

Schriftart: 11 pt

Seite 2: [70] Formatiert	brinker	14.09.2016 09:12:00
---------------------------------	----------------	----------------------------

Schriftart: 11 pt

Seite 2: [71] Formatiert	brinker	14.09.2016 09:12:00
---------------------------------	----------------	----------------------------

Schriftart: 11 pt

Seite 2: [72] Formatiert	brinker	14.09.2016 09:12:00
---------------------------------	----------------	----------------------------

Schriftart: 11 pt

Seite 2: [73] Formatiert	brinker	14.09.2016 09:12:00
---------------------------------	----------------	----------------------------

Schriftart: 11 pt

Seite 2: [74] Formatiert	brinker	14.09.2016 09:12:00
---------------------------------	----------------	----------------------------

Schriftart: 11 pt

Seite 2: [75] Formatiert	brinker	14.09.2016 09:12:00
---------------------------------	----------------	----------------------------

Schriftart: 11 pt

Seite 2: [76] Formatiert	brinker	14.09.2016 09:12:00
---------------------------------	----------------	----------------------------

Schriftart: 11 pt

Seite 2: [77] Formatiert	brinker	14.09.2016 09:12:00
---------------------------------	----------------	----------------------------

Schriftart: 11 pt

Seite 2: [78] Formatiert	brinker	14.09.2016 09:12:00
---------------------------------	----------------	----------------------------

Schriftart: 11 pt

Seite 2: [79] Formatiert	brinker	14.09.2016 09:12:00
---------------------------------	----------------	----------------------------

Schriftart: 11 pt

Seite 2: [80] Formatiert	brinker	14.09.2016 09:12:00
---------------------------------	----------------	----------------------------

Abstand Nach: 6 pt, Zeilenabstand: Mehrere 1,2 ze

Seite 2: [81] Formatiert	brinker	14.09.2016 09:12:00
---------------------------------	----------------	----------------------------

Schriftart: 11 pt

Seite 2: [82] Formatiert	brinker	14.09.2016 09:12:00
---------------------------------	----------------	----------------------------

Tab. x: y, Abstand Vor: 6 pt, Nach: 6 pt

Seite 2: [83] Formatiert	brinker	14.09.2016 09:12:00
---------------------------------	----------------	----------------------------

Schriftart: 11 pt

Seite 2: [84] Ändern	brinker	14.09.2016 09:12:00
Formatierte Tabelle		
Seite 2: [85] Formatiert	brinker	14.09.2016 09:12:00
Links, Abstand Vor: 3 pt, Nach: 3 pt		
Seite 2: [86] Formatiert	brinker	14.09.2016 09:12:00
Rechts, Abstand Vor: 3 pt, Nach: 3 pt		
Seite 2: [87] Formatiert	brinker	14.09.2016 09:12:00
Links, Abstand Vor: 3 pt, Nach: 3 pt		
Seite 2: [88] Formatiert	brinker	14.09.2016 09:12:00
Rechts, Abstand Vor: 3 pt, Nach: 3 pt		
Seite 2: [89] Formatiert	brinker	14.09.2016 09:12:00
Links, Abstand Vor: 3 pt, Nach: 3 pt		
Seite 2: [90] Formatiert	brinker	14.09.2016 09:12:00
Rechts, Abstand Vor: 3 pt, Nach: 3 pt		
Seite 2: [91] Formatiert	brinker	14.09.2016 09:12:00
Links, Abstand Vor: 3 pt, Nach: 3 pt		
Seite 2: [92] Formatiert	brinker	14.09.2016 09:12:00
Rechts, Abstand Vor: 3 pt, Nach: 3 pt		
Seite 2: [93] Formatiert	brinker	14.09.2016 09:12:00
Links, Abstand Vor: 3 pt, Nach: 3 pt		
Seite 2: [94] Formatiert	brinker	14.09.2016 09:12:00
Rechts, Abstand Vor: 3 pt, Nach: 3 pt		
Seite 2: [95] Formatiert	brinker	14.09.2016 09:12:00
Links, Abstand Vor: 3 pt, Nach: 3 pt		
Seite 2: [96] Formatiert	brinker	14.09.2016 09:12:00
Rechts, Abstand Vor: 3 pt, Nach: 3 pt		
Seite 2: [97] Formatiert	brinker	14.09.2016 09:12:00
Abstand Vor: 3 pt, Nach: 3 pt		
Seite 2: [98] Formatiert	brinker	14.09.2016 09:12:00
Rechts, Abstand Vor: 3 pt, Nach: 3 pt		
Seite 2: [99] Formatiert	brinker	14.09.2016 09:12:00
Links, Abstand Vor: 3 pt, Nach: 3 pt		
Seite 2: [100] Formatiert	brinker	14.09.2016 09:12:00
Rechts, Abstand Vor: 3 pt, Nach: 3 pt		
Seite 2: [101] Formatiert	brinker	14.09.2016 09:12:00
Links, Abstand Vor: 3 pt, Nach: 3 pt		
Seite 2: [102] Formatiert	brinker	14.09.2016 09:12:00
Rechts, Abstand Vor: 3 pt, Nach: 3 pt		
Seite 2: [103] Formatiert	brinker	14.09.2016 09:12:00
Links, Abstand Vor: 3 pt, Nach: 3 pt		
Seite 2: [104] Formatiert	brinker	14.09.2016 09:12:00
Rechts, Abstand Vor: 3 pt, Nach: 3 pt		
Seite 3: [105] Formatiert	brinker	14.09.2016 09:12:00

Rechts, Abstand Vor: 3 pt, Nach: 3 pt

Seite 3: [106] Formatiert brinker 14.09.2016 09:12:00

Links, Abstand Vor: 3 pt, Nach: 3 pt

Seite 3: [107] Formatiert brinker 14.09.2016 09:12:00

Rechts, Abstand Vor: 3 pt, Nach: 3 pt

Seite 3: [108] Formatiert brinker 14.09.2016 09:12:00

Links, Abstand Vor: 3 pt, Nach: 3 pt

Seite 3: [109] Formatiert brinker 14.09.2016 09:12:00

Rechts, Abstand Vor: 3 pt, Nach: 3 pt

Seite 3: [110] Formatiert brinker 14.09.2016 09:12:00

Links, Abstand Vor: 3 pt, Nach: 3 pt

Seite 3: [111] Formatiert brinker 14.09.2016 09:12:00

Rechts, Abstand Vor: 3 pt, Nach: 3 pt

Seite 3: [112] Formatiert brinker 14.09.2016 09:12:00

Links, Abstand Vor: 3 pt, Nach: 3 pt

Seite 3: [113] Formatiert brinker 14.09.2016 09:12:00

Rechts, Abstand Vor: 3 pt, Nach: 3 pt

Seite 3: [114] Formatiert brinker 14.09.2016 09:12:00

Links, Abstand Vor: 3 pt, Nach: 3 pt

Seite 3: [115] Formatiert brinker 14.09.2016 09:12:00

Rechts, Abstand Vor: 3 pt, Nach: 3 pt

Seite 3: [116] Formatiert brinker 14.09.2016 09:12:00

Links, Abstand Vor: 3 pt, Nach: 3 pt

Seite 3: [117] Formatiert brinker 14.09.2016 09:12:00

Rechts, Abstand Vor: 3 pt, Nach: 3 pt

Seite 3: [118] Formatiert brinker 14.09.2016 09:12:00

Links, Abstand Vor: 3 pt, Nach: 3 pt

Seite 3: [119] Formatiert brinker 14.09.2016 09:12:00

Rechts, Abstand Vor: 3 pt, Nach: 3 pt

Seite 3: [120] Formatiert brinker 14.09.2016 09:12:00

Abstand Nach: 6 pt, Zeilenabstand: Mehrere 1,2 ze

Seite 3: [121] Formatiert brinker 14.09.2016 09:12:00

Standard, Links, Abstand Nach: 6 pt, Zeilenabstand: Mehrere 1,2 ze

Seite 3: [122] Formatiert brinker 14.09.2016 09:12:00

Abstand Nach: 6 pt, Zeilenabstand: Mehrere 1,2 ze

Seite 3: [123] Formatiert brinker 14.09.2016 09:12:00

Abstand Nach: 6 pt, Zeilenabstand: Mehrere 1,2 ze

Seite 5: [124] Formatiert brinker 14.09.2016 09:12:00

Schriftart: 10 pt

Seite 5: [124] Formatiert brinker 14.09.2016 09:12:00

Schriftart: 10 pt

Seite 5: [124] Formatiert brinker 14.09.2016 09:12:00

Schriftart: 10 pt

Schriftart: 11 pt

Seite 6: [128] Formatiert	brinker	14.09.2016 09:12:00
----------------------------------	----------------	----------------------------

Schriftart: 11 pt

Seite 6: [128] Formatiert	brinker	14.09.2016 09:12:00
----------------------------------	----------------	----------------------------

Schriftart: 11 pt

Seite 6: [129] Formatiert	brinker	14.09.2016 09:12:00
----------------------------------	----------------	----------------------------

Schriftart: 11 pt

Seite 6: [129] Formatiert	brinker	14.09.2016 09:12:00
----------------------------------	----------------	----------------------------

Schriftart: 11 pt

Seite 6: [129] Formatiert	brinker	14.09.2016 09:12:00
----------------------------------	----------------	----------------------------

Schriftart: 11 pt

Seite 6: [129] Formatiert	brinker	14.09.2016 09:12:00
----------------------------------	----------------	----------------------------

Schriftart: 11 pt

Seite 6: [129] Formatiert	brinker	14.09.2016 09:12:00
----------------------------------	----------------	----------------------------

Schriftart: 11 pt

Seite 6: [130] Formatiert	brinker	14.09.2016 09:12:00
----------------------------------	----------------	----------------------------

Schriftart: 11 pt

Seite 6: [130] Formatiert	brinker	14.09.2016 09:12:00
----------------------------------	----------------	----------------------------

Schriftart: 11 pt

Seite 6: [130] Formatiert	brinker	14.09.2016 09:12:00
----------------------------------	----------------	----------------------------

Schriftart: 11 pt

Seite 6: [130] Formatiert	brinker	14.09.2016 09:12:00
----------------------------------	----------------	----------------------------

Schriftart: 11 pt

Seite 6: [131] Formatiert	brinker	14.09.2016 09:12:00
----------------------------------	----------------	----------------------------

Schriftart: 11 pt

Seite 6: [131] Formatiert	brinker	14.09.2016 09:12:00
----------------------------------	----------------	----------------------------

Schriftart: 11 pt

Seite 6: [131] Formatiert	brinker	14.09.2016 09:12:00
----------------------------------	----------------	----------------------------

Schriftart: 11 pt

Seite 6: [131] Formatiert	brinker	14.09.2016 09:12:00
----------------------------------	----------------	----------------------------

Schriftart: 11 pt

Seite 6: [131] Formatiert	brinker	14.09.2016 09:12:00
----------------------------------	----------------	----------------------------

Schriftart: 11 pt

Seite 6: [131] Formatiert	brinker	14.09.2016 09:12:00
----------------------------------	----------------	----------------------------

Schriftart: 11 pt

Seite 6: [132] Formatiert	brinker	14.09.2016 09:12:00
----------------------------------	----------------	----------------------------

Schriftart: 11 pt

Seite 6: [132] Formatiert	brinker	14.09.2016 09:12:00
----------------------------------	----------------	----------------------------

Schriftart: 11 pt

Seite 6: [132] Formatiert	brinker	14.09.2016 09:12:00
----------------------------------	----------------	----------------------------

Schriftart: 11 pt

Seite 6: [132] Formatiert	brinker	14.09.2016 09:12:00
----------------------------------	----------------	----------------------------

Schriftart: 11 pt

Seite 6: [132] Formatiert	brinker	14.09.2016 09:12:00
Schriftart: 11 pt		
Seite 6: [132] Formatiert	brinker	14.09.2016 09:12:00
Schriftart: 11 pt		
Seite 6: [133] Formatiert	brinker	14.09.2016 09:12:00
Schriftart: 11 pt		
Seite 6: [133] Formatiert	brinker	14.09.2016 09:12:00
Schriftart: 11 pt		
Seite 6: [133] Formatiert	brinker	14.09.2016 09:12:00
Schriftart: 11 pt		
Seite 6: [133] Formatiert	brinker	14.09.2016 09:12:00
Schriftart: 11 pt		
Seite 6: [133] Formatiert	brinker	14.09.2016 09:12:00
Schriftart: 11 pt		
Seite 6: [133] Formatiert	brinker	14.09.2016 09:12:00
Schriftart: 11 pt		
Seite 6: [133] Formatiert	brinker	14.09.2016 09:12:00
Schriftart: 11 pt		
Seite 6: [133] Formatiert	brinker	14.09.2016 09:12:00
Schriftart: 11 pt		
Seite 6: [133] Formatiert	brinker	14.09.2016 09:12:00
Schriftart: 11 pt		
Seite 6: [133] Formatiert	brinker	14.09.2016 09:12:00
Schriftart: 11 pt		
Seite 5: [134] Formatiert	brinker	14.09.2016 09:12:00
Schriftart: 10 pt		
Seite 5: [135] Formatiert	brinker	14.09.2016 09:12:00
Schriftart: 10 pt		
Seite 5: [136] Formatiert	brinker	14.09.2016 09:12:00
Schriftart: 10 pt		
Seite 5: [137] Formatiert	brinker	14.09.2016 09:12:00
Schriftart: 10 pt		
Seite 5: [138] Formatiert	brinker	14.09.2016 09:12:00
Schriftart: 10 pt		
Seite 7: [139] Formatiert	brinker	14.09.2016 09:12:00
Schriftart: 11 pt		
Seite 7: [140] Formatiert	brinker	14.09.2016 09:12:00
Schriftart: 11 pt		
Seite 7: [141] Formatiert	brinker	14.09.2016 09:12:00
Schriftart: 11 pt		
Seite 7: [142] Formatiert	brinker	14.09.2016 09:12:00

Schriftart: 11 pt

Seite 7: [143] Formatiert	brinker	14.09.2016 09:12:00
----------------------------------	----------------	----------------------------

Schriftart: 11 pt

Seite 7: [144] Formatiert	brinker	14.09.2016 09:12:00
----------------------------------	----------------	----------------------------

Schriftart: 11 pt

Seite 7: [145] Formatiert	brinker	14.09.2016 09:12:00
----------------------------------	----------------	----------------------------

Schriftart: 11 pt

Seite 7: [146] Formatiert	brinker	14.09.2016 09:12:00
----------------------------------	----------------	----------------------------

Abstand Nach: 6 pt, Zeilenabstand: Mehrere 1,2 ze

Seite 7: [147] Formatiert	brinker	14.09.2016 09:12:00
----------------------------------	----------------	----------------------------

Schriftart: 11 pt

Seite 7: [148] Formatiert	brinker	14.09.2016 09:12:00
----------------------------------	----------------	----------------------------

Schriftart: 11 pt

Seite 7: [149] Formatiert	brinker	14.09.2016 09:12:00
----------------------------------	----------------	----------------------------

Schriftart: 11 pt

Seite 7: [150] Formatiert	brinker	14.09.2016 09:12:00
----------------------------------	----------------	----------------------------

Schriftart: 11 pt

Seite 7: [151] Formatiert	brinker	14.09.2016 09:12:00
----------------------------------	----------------	----------------------------

Schriftart: 11 pt

Seite 7: [152] Formatiert	brinker	14.09.2016 09:12:00
----------------------------------	----------------	----------------------------

Schriftart: 11 pt

Seite 7: [153] Formatiert	brinker	14.09.2016 09:12:00
----------------------------------	----------------	----------------------------

Schriftart: 11 pt

Seite 7: [154] Formatiert	brinker	14.09.2016 09:12:00
----------------------------------	----------------	----------------------------

Schriftart: 11 pt

Seite 7: [155] Formatiert	brinker	14.09.2016 09:12:00
----------------------------------	----------------	----------------------------

Abstand Nach: 6 pt, Zeilenabstand: Mehrere 1,2 ze

Seite 7: [156] Formatiert	brinker	14.09.2016 09:12:00
----------------------------------	----------------	----------------------------

Schriftart: 11 pt

Seite 7: [157] Formatiert	brinker	14.09.2016 09:12:00
----------------------------------	----------------	----------------------------

Schriftart: 11 pt

Seite 7: [158] Formatiert	brinker	14.09.2016 09:12:00
----------------------------------	----------------	----------------------------

Schriftart: 11 pt

Seite 7: [159] Formatiert	brinker	14.09.2016 09:12:00
----------------------------------	----------------	----------------------------

Schriftart: 11 pt

Seite 7: [160] Formatiert	brinker	14.09.2016 09:12:00
----------------------------------	----------------	----------------------------

Schriftart: 11 pt

Seite 7: [161] Formatiert	brinker	14.09.2016 09:12:00
----------------------------------	----------------	----------------------------

Überschrift 0

Seite 7: [162] Formatiert	brinker	14.09.2016 09:12:00
----------------------------------	----------------	----------------------------

Schriftart: 11 pt

Seite 7: [163] Formatiert	brinker	14.09.2016 09:12:00
----------------------------------	----------------	----------------------------

Schriftart: 11 pt

Seite 7: [164] Formatiert	brinker	14.09.2016 09:12:00
Abstand Nach: 6 pt, Zeilenabstand: Mehrere 1,2 ze		
Seite 7: [165] Formatiert	brinker	14.09.2016 09:12:00
Schriftart: 11 pt		
Seite 7: [166] Formatiert	brinker	14.09.2016 09:12:00
Schriftart: 11 pt		
Seite 7: [167] Formatiert	brinker	14.09.2016 09:12:00
Absatz-Standardschriftart, Schriftart: 11 pt		
Seite 7: [168] Formatiert	brinker	14.09.2016 09:12:00
Schriftart: 11 pt		
Seite 7: [169] Formatiert	brinker	14.09.2016 09:12:00
Abstand Nach: 6 pt, Zeilenabstand: Mehrere 1,2 ze		
Seite 7: [170] Formatiert	brinker	14.09.2016 09:12:00
Schriftart: 11 pt		
Seite 7: [171] Formatiert	brinker	14.09.2016 09:12:00
Schriftart: 11 pt		
Seite 7: [172] Formatiert	brinker	14.09.2016 09:12:00
Schriftart: 11 pt		
Seite 7: [173] Formatiert	brinker	14.09.2016 09:12:00
Absatz-Standardschriftart, Schriftart: 11 pt		
Seite 7: [174] Formatiert	brinker	14.09.2016 09:12:00
Schriftart: 11 pt		
Seite 7: [175] Formatiert	brinker	14.09.2016 09:12:00
Schriftart: 11 pt		
Seite 7: [176] Formatiert	brinker	14.09.2016 09:12:00
Schriftart: 11 pt		
Seite 7: [177] Formatiert	brinker	14.09.2016 09:12:00
Schriftart: 11 pt		
Seite 7: [178] Formatiert	brinker	14.09.2016 09:12:00
Schriftart: 11 pt		
Seite 7: [179] Formatiert	brinker	14.09.2016 09:12:00
Abstand Nach: 6 pt, Zeilenabstand: Mehrere 1,2 ze		
Seite 7: [180] Formatiert	brinker	14.09.2016 09:12:00
Schriftart: 11 pt		
Seite 7: [181] Formatiert	brinker	14.09.2016 09:12:00
Schriftart: 11 pt		
Seite 7: [182] Formatiert	brinker	14.09.2016 09:12:00
Schriftart: 11 pt		
Seite 7: [183] Formatiert	brinker	14.09.2016 09:12:00
Schriftart: 11 pt		
Seite 7: [184] Formatiert	brinker	14.09.2016 09:12:00
Absatz-Standardschriftart, Schriftart: 11 pt		
Seite 5: [185] Formatiert	brinker	14.09.2016 09:12:00

Schriftart: 10 pt

Seite 5: [185] Formatiert	brinker	14.09.2016 09:12:00
----------------------------------	----------------	----------------------------

Schriftart: 10 pt

Seite 5: [185] Formatiert	brinker	14.09.2016 09:12:00
----------------------------------	----------------	----------------------------

Schriftart: 10 pt

Seite 5: [185] Formatiert	brinker	14.09.2016 09:12:00
----------------------------------	----------------	----------------------------

Schriftart: 10 pt

Seite 10: [186] Formatiert	brinker	14.09.2016 09:12:00
-----------------------------------	----------------	----------------------------

Schriftart: 11 pt

Seite 10: [186] Formatiert	brinker	14.09.2016 09:12:00
-----------------------------------	----------------	----------------------------

Schriftart: 11 pt

Seite 10: [187] Formatiert	brinker	14.09.2016 09:12:00
-----------------------------------	----------------	----------------------------

Schriftart: 11 pt

Seite 10: [187] Formatiert	brinker	14.09.2016 09:12:00
-----------------------------------	----------------	----------------------------

Schriftart: 11 pt

Seite 10: [187] Formatiert	brinker	14.09.2016 09:12:00
-----------------------------------	----------------	----------------------------

Schriftart: 11 pt

Seite 10: [187] Formatiert	brinker	14.09.2016 09:12:00
-----------------------------------	----------------	----------------------------

Schriftart: 11 pt

Seite 10: [187] Formatiert	brinker	14.09.2016 09:12:00
-----------------------------------	----------------	----------------------------

Schriftart: 11 pt

Seite 10: [187] Formatiert	brinker	14.09.2016 09:12:00
-----------------------------------	----------------	----------------------------

Schriftart: 11 pt

Seite 10: [187] Formatiert	brinker	14.09.2016 09:12:00
-----------------------------------	----------------	----------------------------

Schriftart: 11 pt

Seite 10: [187] Formatiert	brinker	14.09.2016 09:12:00
-----------------------------------	----------------	----------------------------

Schriftart: 11 pt

Seite 10: [187] Formatiert	brinker	14.09.2016 09:12:00
-----------------------------------	----------------	----------------------------

Schriftart: 11 pt

Seite 10: [187] Formatiert	brinker	14.09.2016 09:12:00
-----------------------------------	----------------	----------------------------

Schriftart: 11 pt

Seite 10: [188] Formatiert	brinker	14.09.2016 09:12:00
-----------------------------------	----------------	----------------------------

Schriftart: 11 pt

Seite 10: [188] Formatiert	brinker	14.09.2016 09:12:00
-----------------------------------	----------------	----------------------------

Schriftart: 11 pt

Seite 10: [188] Formatiert	brinker	14.09.2016 09:12:00
-----------------------------------	----------------	----------------------------

Schriftart: 11 pt

Seite 10: [189] Formatiert	brinker	14.09.2016 09:12:00
-----------------------------------	----------------	----------------------------

Schriftart: 11 pt

Seite 10: [189] Formatiert	brinker	14.09.2016 09:12:00
-----------------------------------	----------------	----------------------------

Schriftart: 11 pt

Seite 10: [189] Formatiert	brinker	14.09.2016 09:12:00
-----------------------------------	----------------	----------------------------

Schriftart: 11 pt

Seite 10: [190] Formatiert	brinker	14.09.2016 09:12:00
Schriftart: 11 pt		
Seite 10: [190] Formatiert	brinker	14.09.2016 09:12:00
Schriftart: 11 pt		
Seite 10: [191] Formatiert	brinker	14.09.2016 09:12:00
Schriftart: 11 pt		
Seite 10: [191] Formatiert	brinker	14.09.2016 09:12:00
Schriftart: 11 pt		
Seite 10: [191] Formatiert	brinker	14.09.2016 09:12:00
Schriftart: 11 pt		
Seite 10: [191] Formatiert	brinker	14.09.2016 09:12:00
Schriftart: 11 pt		
Seite 10: [191] Formatiert	brinker	14.09.2016 09:12:00
Schriftart: 11 pt		
Seite 10: [191] Formatiert	brinker	14.09.2016 09:12:00
Schriftart: 11 pt		
Seite 10: [191] Formatiert	brinker	14.09.2016 09:12:00
Schriftart: 11 pt		
Seite 10: [191] Formatiert	brinker	14.09.2016 09:12:00
Schriftart: 11 pt		
Seite 10: [191] Formatiert	brinker	14.09.2016 09:12:00
Schriftart: 11 pt		
Seite 10: [191] Formatiert	brinker	14.09.2016 09:12:00
Schriftart: 11 pt		
Seite 10: [192] Formatiert	brinker	14.09.2016 09:12:00
Schriftart: 11 pt		
Seite 10: [192] Formatiert	brinker	14.09.2016 09:12:00
Schriftart: 11 pt		
Seite 10: [193] Formatiert	brinker	14.09.2016 09:12:00
Schriftart: 11 pt		
Seite 10: [193] Formatiert	brinker	14.09.2016 09:12:00
Schriftart: 11 pt		
Seite 10: [194] Formatiert	brinker	14.09.2016 09:12:00
Schriftart: 11 pt		
Seite 10: [194] Formatiert	brinker	14.09.2016 09:12:00
Schriftart: 11 pt		
Seite 10: [195] Formatiert	brinker	14.09.2016 09:12:00
Schriftart: 11 pt		
Seite 10: [195] Formatiert	brinker	14.09.2016 09:12:00
Schriftart: 11 pt		
Seite 10: [195] Formatiert	brinker	14.09.2016 09:12:00
Schriftart: 11 pt		
Seite 10: [196] Formatiert	brinker	14.09.2016 09:12:00

Schriftart: 11 pt

Seite 10: [196] Formatiert	brinker	14.09.2016 09:12:00
-----------------------------------	----------------	----------------------------

Schriftart: 11 pt

Seite 10: [196] Formatiert	brinker	14.09.2016 09:12:00
-----------------------------------	----------------	----------------------------

Schriftart: 11 pt

Seite 10: [197] Formatiert	brinker	14.09.2016 09:12:00
-----------------------------------	----------------	----------------------------

Schriftart: 11 pt

Seite 10: [197] Formatiert	brinker	14.09.2016 09:12:00
-----------------------------------	----------------	----------------------------

Schriftart: 11 pt

Seite 10: [197] Formatiert	brinker	14.09.2016 09:12:00
-----------------------------------	----------------	----------------------------

Schriftart: 11 pt

Seite 5: [198] Formatiert	brinker	14.09.2016 09:12:00
----------------------------------	----------------	----------------------------

Schriftart: 10 pt

Seite 5: [198] Formatiert	brinker	14.09.2016 09:12:00
----------------------------------	----------------	----------------------------

Schriftart: 10 pt

Seite 5: [198] Formatiert	brinker	14.09.2016 09:12:00
----------------------------------	----------------	----------------------------

Schriftart: 10 pt

Seite 5: [198] Formatiert	brinker	14.09.2016 09:12:00
----------------------------------	----------------	----------------------------

Schriftart: 10 pt

Seite 12: [199] Formatiert	brinker	14.09.2016 09:12:00
-----------------------------------	----------------	----------------------------

Schriftart: 11 pt

Seite 12: [199] Formatiert	brinker	14.09.2016 09:12:00
-----------------------------------	----------------	----------------------------

Schriftart: 11 pt

Seite 12: [200] Formatiert	brinker	14.09.2016 09:12:00
-----------------------------------	----------------	----------------------------

Schriftart: 11 pt

Seite 12: [200] Formatiert	brinker	14.09.2016 09:12:00
-----------------------------------	----------------	----------------------------

Schriftart: 11 pt

Seite 12: [200] Formatiert	brinker	14.09.2016 09:12:00
-----------------------------------	----------------	----------------------------

Schriftart: 11 pt

Seite 12: [201] Formatiert	brinker	14.09.2016 09:12:00
-----------------------------------	----------------	----------------------------

Schriftart: 11 pt

Seite 12: [201] Formatiert	brinker	14.09.2016 09:12:00
-----------------------------------	----------------	----------------------------

Schriftart: 11 pt

Seite 12: [201] Formatiert	brinker	14.09.2016 09:12:00
-----------------------------------	----------------	----------------------------

Schriftart: 11 pt

Seite 12: [201] Formatiert	brinker	14.09.2016 09:12:00
-----------------------------------	----------------	----------------------------

Schriftart: 11 pt

Seite 12: [201] Formatiert	brinker	14.09.2016 09:12:00
-----------------------------------	----------------	----------------------------

Schriftart: 11 pt

Seite 12: [202] Formatiert	brinker	14.09.2016 09:12:00
-----------------------------------	----------------	----------------------------

Schriftart: 11 pt

Seite 12: [202] Formatiert	brinker	14.09.2016 09:12:00
-----------------------------------	----------------	----------------------------

Schriftart: 11 pt

Seite 12: [203] Formatiert	brinker	14.09.2016 09:12:00
Schriftart: 11 pt		
Seite 12: [203] Formatiert	brinker	14.09.2016 09:12:00
Schriftart: 11 pt		
Seite 12: [204] Formatiert	brinker	14.09.2016 09:12:00
Schriftart: 11 pt		
Seite 12: [204] Formatiert	brinker	14.09.2016 09:12:00
Schriftart: 11 pt		
Seite 12: [204] Formatiert	brinker	14.09.2016 09:12:00
Schriftart: 11 pt		
Seite 12: [204] Formatiert	brinker	14.09.2016 09:12:00
Schriftart: 11 pt		
Seite 12: [204] Formatiert	brinker	14.09.2016 09:12:00
Schriftart: 11 pt		
Seite 12: [204] Formatiert	brinker	14.09.2016 09:12:00
Schriftart: 11 pt		
Seite 12: [204] Formatiert	brinker	14.09.2016 09:12:00
Schriftart: 11 pt		
Seite 12: [204] Formatiert	brinker	14.09.2016 09:12:00
Schriftart: 11 pt		
Seite 12: [205] Formatiert	brinker	14.09.2016 09:12:00
Schriftart: 11 pt		
Seite 12: [205] Formatiert	brinker	14.09.2016 09:12:00
Schriftart: 11 pt		
Seite 12: [206] Formatiert	brinker	14.09.2016 09:12:00
Aufgezählt (2. Ebene), Einzug: Links: 0,5 cm, Hängend: 0,5 cm, Abstand Nach: 2 pt, Zeilenabstand: Mehrere 1,2 ze, Tabstopps: 0 cm, Links + 1 cm, Listentabstopp		
Seite 12: [207] Formatiert	brinker	14.09.2016 09:12:00
Aufgezählt (2. Ebene), Einzug: Links: 0,5 cm, Hängend: 0,5 cm, Abstand Nach: 2 pt, Zeilenabstand: Mehrere 1,2 ze, Tabstopps: 0 cm, Links + 1 cm, Listentabstopp		
Seite 12: [208] Formatiert	brinker	14.09.2016 09:12:00
Aufgezählt (2. Ebene), Einzug: Links: 0,5 cm, Hängend: 0,5 cm, Abstand Nach: 2 pt, Zeilenabstand: Mehrere 1,2 ze, Tabstopps: 0 cm, Links + 1 cm, Listentabstopp		
Seite 12: [209] Formatiert	brinker	14.09.2016 09:12:00
Aufgezählt (2. Ebene), Einzug: Links: 0,5 cm, Hängend: 0,5 cm, Abstand Nach: 2 pt, Zeilenabstand: Mehrere 1,2 ze, Tabstopps: 0 cm, Links + 1 cm, Listentabstopp		
Seite 12: [210] Formatiert	brinker	14.09.2016 09:12:00
Aufgezählt (2. Ebene), Einzug: Links: 0,5 cm, Hängend: 0,5 cm, Abstand Nach: 2 pt, Zeilenabstand: Mehrere 1,2 ze, Tabstopps: 0 cm, Links + 1 cm, Listentabstopp		
Seite 12: [211] Formatiert	brinker	14.09.2016 09:12:00
Aufgezählt (2. Ebene), Einzug: Links: 0,5 cm, Hängend: 0,5 cm, Abstand Nach: 6 pt, Zeilenabstand: Mehrere 1,2 ze, Tabstopps: 0 cm, Links + 1 cm, Listentabstopp		

Seite 14: [212] Formatiert	brinker	14.09.2016 09:12:00
Aufgezählt (2. Ebene), Einzug: Links: 0,5 cm, Hängend: 0,5 cm, Abstand Nach: 2 pt, Zeilenabstand: Mehrere 1,2 ze, Tabstopps: 0 cm, Links + 1 cm, Listentabstopp		
Seite 14: [213] Formatiert	brinker	14.09.2016 09:12:00
Abstand Nach: 2 pt, Zeilenabstand: Mehrere 1,2 ze		
Seite 14: [214] Formatiert	brinker	14.09.2016 09:12:00
Abstand Nach: 2 pt, Zeilenabstand: Mehrere 1,2 ze		
Seite 14: [215] Formatiert	brinker	14.09.2016 09:12:00
Abstand Nach: 2 pt, Zeilenabstand: Mehrere 1,2 ze		
Seite 5: [216] Formatiert	brinker	14.09.2016 09:12:00
Schriftart: 10 pt		
Seite 5: [217] Formatiert	brinker	14.09.2016 09:12:00
Schriftart: 10 pt		
Seite 5: [218] Formatiert	brinker	14.09.2016 09:12:00
Schriftart: 10 pt		
Seite 5: [219] Formatiert	brinker	14.09.2016 09:12:00
Schriftart: 10 pt		
Seite 5: [220] Formatiert	brinker	14.09.2016 09:12:00
Schriftart: 10 pt		
Seite 16: [221] Formatiert	brinker	14.09.2016 09:12:00
Schriftart: 11 pt		
Seite 16: [222] Formatiert	brinker	14.09.2016 09:12:00
Schriftart: 11 pt		
Seite 16: [223] Formatiert	brinker	14.09.2016 09:12:00
Schriftart: 11 pt		
Seite 16: [224] Formatiert	brinker	14.09.2016 09:12:00
Schriftart: 11 pt, Nicht unterstrichen		
Seite 16: [225] Formatiert	brinker	14.09.2016 09:12:00
Schriftart: 11 pt		
Seite 16: [226] Formatiert	brinker	14.09.2016 09:12:00
Schriftart: 11 pt		
Seite 16: [227] Formatiert	brinker	14.09.2016 09:12:00
Abstand Nach: 2 pt, Zeilenabstand: Mehrere 1,2 ze		
Seite 16: [228] Formatiert	brinker	14.09.2016 09:12:00
Schriftart: 11 pt		
Seite 16: [229] Formatiert	brinker	14.09.2016 09:12:00
Einzug: Links: 0,5 cm, Hängend: 0,5 cm, Abstand Nach: 2 pt, Zeilenabstand: Mehrere 1,2 ze, Tabstopps: 0 cm, Links + 1 cm, Listentabstopp + Nicht an 0,5 cm + 1,6 cm		
Seite 16: [230] Formatiert	brinker	14.09.2016 09:12:00
Schriftart: 11 pt		
Seite 16: [231] Formatiert	brinker	14.09.2016 09:12:00
Schriftart: 11 pt		

Seite 16: [232] Formatiert	brinker	14.09.2016 09:12:00
Schriftart: 11 pt		
Seite 16: [233] Formatiert	brinker	14.09.2016 09:12:00
Schriftart: 11 pt		
Seite 16: [234] Formatiert	brinker	14.09.2016 09:12:00
Schriftart: 11 pt		
Seite 16: [235] Formatiert	brinker	14.09.2016 09:12:00
Schriftart: 11 pt		
Seite 16: [236] Formatiert	brinker	14.09.2016 09:12:00
Abstand Nach: 6 pt, Zeilenabstand: Mehrere 1,2 ze		
Seite 16: [237] Formatiert	brinker	14.09.2016 09:12:00
Schriftart: 11 pt		
Seite 16: [238] Formatiert	brinker	14.09.2016 09:12:00
Schriftart: 11 pt		
Seite 16: [239] Formatiert	brinker	14.09.2016 09:12:00
Schriftart: 11 pt		
Seite 16: [240] Formatiert	brinker	14.09.2016 09:12:00
Schriftart: 11 pt		
Seite 16: [241] Formatiert	brinker	14.09.2016 09:12:00
Schriftart: 11 pt		
Seite 16: [242] Formatiert	brinker	14.09.2016 09:12:00
Schriftart: 11 pt		
Seite 16: [243] Formatiert	brinker	14.09.2016 09:12:00
Schriftart: 11 pt		
Seite 16: [244] Formatiert	brinker	14.09.2016 09:12:00
Schriftart: 11 pt		
Seite 16: [245] Formatiert	brinker	14.09.2016 09:12:00
Schriftart: 11 pt		
Seite 16: [246] Formatiert	brinker	14.09.2016 09:12:00
Schriftart: 11 pt		
Seite 16: [247] Formatiert	brinker	14.09.2016 09:12:00
Schriftart: 11 pt		
Seite 16: [248] Formatiert	brinker	14.09.2016 09:12:00
Schriftart: 11 pt		
Seite 16: [249] Formatiert	brinker	14.09.2016 09:12:00
Abstand Nach: 6 pt, Zeilenabstand: Mehrere 1,2 ze		
Seite 16: [250] Formatiert	brinker	14.09.2016 09:12:00
Schriftart: 11 pt		
Seite 16: [251] Formatiert	brinker	14.09.2016 09:12:00
Schriftart: 11 pt		
Seite 16: [252] Formatiert	brinker	14.09.2016 09:12:00
Schriftart: 11 pt		
Seite 16: [253] Formatiert	brinker	14.09.2016 09:12:00

Schriftart: 11 pt

Seite 16: [254] Formatiert	brinker	14.09.2016 09:12:00
----------------------------	---------	---------------------

Schriftart: 11 pt

Seite 16: [255] Formatiert	brinker	14.09.2016 09:12:00
----------------------------	---------	---------------------

Schriftart: 11 pt

Seite 16: [256] Formatiert	brinker	14.09.2016 09:12:00
----------------------------	---------	---------------------

Schriftart: 11 pt

Seite 16: [257] Formatiert	brinker	14.09.2016 09:12:00
----------------------------	---------	---------------------

Schriftart: 11 pt

Seite 16: [258] Formatiert	brinker	14.09.2016 09:12:00
----------------------------	---------	---------------------

Abstand Nach: 6 pt, Zeilenabstand: Mehrere 1,2 ze

Seite 16: [259] Formatiert	brinker	14.09.2016 09:12:00
----------------------------	---------	---------------------

Schriftart: 11 pt

Seite 16: [260] Formatiert	brinker	14.09.2016 09:12:00
----------------------------	---------	---------------------

Schriftart: 11 pt

Seite 16: [261] Formatiert	brinker	14.09.2016 09:12:00
----------------------------	---------	---------------------

Schriftart: 11 pt

Seite 16: [262] Formatiert	brinker	14.09.2016 09:12:00
----------------------------	---------	---------------------

Schriftart: 11 pt

Seite 16: [263] Formatiert	brinker	14.09.2016 09:12:00
----------------------------	---------	---------------------

Schriftart: 11 pt

Seite 16: [264] Formatiert	brinker	14.09.2016 09:12:00
----------------------------	---------	---------------------

Schriftart: 11 pt

Seite 16: [265] Formatiert	brinker	14.09.2016 09:12:00
----------------------------	---------	---------------------

Schriftart: 11 pt

Seite 5: [266] Formatiert	brinker	14.09.2016 09:12:00
---------------------------	---------	---------------------

Schriftart: 10 pt

Seite 5: [266] Formatiert	brinker	14.09.2016 09:12:00
---------------------------	---------	---------------------

Schriftart: 10 pt

Seite 5: [266] Formatiert	brinker	14.09.2016 09:12:00
---------------------------	---------	---------------------

Schriftart: 10 pt

Seite 5: [266] Formatiert	brinker	14.09.2016 09:12:00
---------------------------	---------	---------------------

Schriftart: 10 pt

Seite 17: [267] Formatiert	brinker	14.09.2016 09:12:00
----------------------------	---------	---------------------

Schriftart: 11 pt

Seite 17: [267] Formatiert	brinker	14.09.2016 09:12:00
----------------------------	---------	---------------------

Schriftart: 11 pt

Seite 17: [267] Formatiert	brinker	14.09.2016 09:12:00
----------------------------	---------	---------------------

Schriftart: 11 pt

Seite 17: [267] Formatiert	brinker	14.09.2016 09:12:00
----------------------------	---------	---------------------

Schriftart: 11 pt

Seite 17: [268] Formatiert	brinker	14.09.2016 09:12:00
----------------------------	---------	---------------------

Schriftart: 11 pt

Schriftart: 11 pt

Seite 17: [271] Formatiert	brinker	14.09.2016 09:12:00
-----------------------------------	----------------	----------------------------

Schriftart: 11 pt

Seite 17: [271] Formatiert	brinker	14.09.2016 09:12:00
-----------------------------------	----------------	----------------------------

Schriftart: 11 pt

Seite 17: [271] Formatiert	brinker	14.09.2016 09:12:00
-----------------------------------	----------------	----------------------------

Schriftart: 11 pt

Seite 17: [271] Formatiert	brinker	14.09.2016 09:12:00
-----------------------------------	----------------	----------------------------

Schriftart: 11 pt

Seite 17: [271] Formatiert	brinker	14.09.2016 09:12:00
-----------------------------------	----------------	----------------------------

Schriftart: 11 pt

Seite 17: [271] Formatiert	brinker	14.09.2016 09:12:00
-----------------------------------	----------------	----------------------------

Schriftart: 11 pt

Seite 17: [271] Formatiert	brinker	14.09.2016 09:12:00
-----------------------------------	----------------	----------------------------

Schriftart: 11 pt

Seite 17: [272] Formatiert	brinker	14.09.2016 09:12:00
-----------------------------------	----------------	----------------------------

Schriftart: 11 pt

Seite 17: [272] Formatiert	brinker	14.09.2016 09:12:00
-----------------------------------	----------------	----------------------------

Schriftart: 11 pt

Seite 17: [272] Formatiert	brinker	14.09.2016 09:12:00
-----------------------------------	----------------	----------------------------

Schriftart: 11 pt

Seite 17: [272] Formatiert	brinker	14.09.2016 09:12:00
-----------------------------------	----------------	----------------------------

Schriftart: 11 pt

Seite 17: [272] Formatiert	brinker	14.09.2016 09:12:00
-----------------------------------	----------------	----------------------------

Schriftart: 11 pt

Seite 17: [273] Formatiert	brinker	14.09.2016 09:12:00
-----------------------------------	----------------	----------------------------

Schriftart: 11 pt

Seite 17: [273] Formatiert	brinker	14.09.2016 09:12:00
-----------------------------------	----------------	----------------------------

Schriftart: 11 pt

Seite 17: [273] Formatiert	brinker	14.09.2016 09:12:00
-----------------------------------	----------------	----------------------------

Schriftart: 11 pt

Seite 17: [273] Formatiert	brinker	14.09.2016 09:12:00
-----------------------------------	----------------	----------------------------

Schriftart: 11 pt

Seite 17: [273] Formatiert	brinker	14.09.2016 09:12:00
-----------------------------------	----------------	----------------------------

Schriftart: 11 pt

Seite 17: [273] Formatiert	brinker	14.09.2016 09:12:00
-----------------------------------	----------------	----------------------------

Schriftart: 11 pt

Seite 17: [273] Formatiert	brinker	14.09.2016 09:12:00
-----------------------------------	----------------	----------------------------

Schriftart: 11 pt

Seite 5: [274] Formatiert	brinker	14.09.2016 09:12:00
----------------------------------	----------------	----------------------------

Schriftart: 10 pt

Seite 5: [274] Formatiert	brinker	14.09.2016 09:12:00
----------------------------------	----------------	----------------------------

Schriftart: 10 pt

Seite 5: [274] Formatiert	brinker	14.09.2016 09:12:00
Schriftart: 10 pt		
Seite 5: [274] Formatiert	brinker	14.09.2016 09:12:00
Schriftart: 10 pt		
Seite 18: [275] Formatiert	brinker	14.09.2016 09:12:00
Schriftart: 11 pt		
Seite 18: [275] Formatiert	brinker	14.09.2016 09:12:00
Schriftart: 11 pt		
Seite 18: [276] Formatiert	brinker	14.09.2016 09:12:00
Schriftart: 11 pt		
Seite 18: [276] Formatiert	brinker	14.09.2016 09:12:00
Schriftart: 11 pt		
Seite 18: [277] Formatiert	brinker	14.09.2016 09:12:00
Schriftart: 11 pt, Nicht unterstrichen		
Seite 18: [277] Formatiert	brinker	14.09.2016 09:12:00
Schriftart: 11 pt, Nicht unterstrichen		
Seite 18: [277] Formatiert	brinker	14.09.2016 09:12:00
Schriftart: 11 pt, Nicht unterstrichen		
Seite 18: [278] Formatiert	brinker	14.09.2016 09:12:00
Schriftart: 11 pt		
Seite 18: [278] Formatiert	brinker	14.09.2016 09:12:00
Schriftart: 11 pt		
Seite 18: [278] Formatiert	brinker	14.09.2016 09:12:00
Schriftart: 11 pt		
Seite 18: [278] Formatiert	brinker	14.09.2016 09:12:00
Schriftart: 11 pt		
Seite 18: [278] Formatiert	brinker	14.09.2016 09:12:00
Schriftart: 11 pt		
Seite 18: [278] Formatiert	brinker	14.09.2016 09:12:00
Schriftart: 11 pt		
Seite 18: [278] Formatiert	brinker	14.09.2016 09:12:00
Schriftart: 11 pt		
Seite 18: [278] Formatiert	brinker	14.09.2016 09:12:00
Schriftart: 11 pt		
Seite 18: [278] Formatiert	brinker	14.09.2016 09:12:00
Schriftart: 11 pt		
Seite 18: [278] Formatiert	brinker	14.09.2016 09:12:00
Schriftart: 11 pt		
Seite 18: [279] Formatiert	brinker	14.09.2016 09:12:00

Schriftart: 11 pt

Seite 18: [279] Formatiert	brinker	14.09.2016 09:12:00
----------------------------	---------	---------------------

Schriftart: 11 pt

Seite 18: [279] Formatiert	brinker	14.09.2016 09:12:00
----------------------------	---------	---------------------

Schriftart: 11 pt

Seite 18: [279] Formatiert	brinker	14.09.2016 09:12:00
----------------------------	---------	---------------------

Schriftart: 11 pt

Seite 18: [280] Formatiert	brinker	14.09.2016 09:12:00
----------------------------	---------	---------------------

Schriftart: 11 pt

Seite 18: [280] Formatiert	brinker	14.09.2016 09:12:00
----------------------------	---------	---------------------

Schriftart: 11 pt

Seite 18: [280] Formatiert	brinker	14.09.2016 09:12:00
----------------------------	---------	---------------------

Schriftart: 11 pt

Seite 18: [280] Formatiert	brinker	14.09.2016 09:12:00
----------------------------	---------	---------------------

Schriftart: 11 pt

Seite 18: [281] Formatiert	brinker	14.09.2016 09:12:00
----------------------------	---------	---------------------

Schriftart: 11 pt

Seite 18: [281] Formatiert	brinker	14.09.2016 09:12:00
----------------------------	---------	---------------------

Schriftart: 11 pt

Seite 18: [281] Formatiert	brinker	14.09.2016 09:12:00
----------------------------	---------	---------------------

Schriftart: 11 pt

Seite 18: [281] Formatiert	brinker	14.09.2016 09:12:00
----------------------------	---------	---------------------

Schriftart: 11 pt

Seite 18: [281] Formatiert	brinker	14.09.2016 09:12:00
----------------------------	---------	---------------------

Schriftart: 11 pt

Seite 18: [281] Formatiert	brinker	14.09.2016 09:12:00
----------------------------	---------	---------------------

Schriftart: 11 pt

Seite 18: [282] Formatiert	brinker	14.09.2016 09:12:00
----------------------------	---------	---------------------

Schriftart: 11 pt, Nicht unterstrichen

Seite 18: [282] Formatiert	brinker	14.09.2016 09:12:00
----------------------------	---------	---------------------

Schriftart: 11 pt, Nicht unterstrichen

Seite 18: [283] Formatiert	brinker	14.09.2016 09:12:00
----------------------------	---------	---------------------

Schriftart: 11 pt

Seite 18: [283] Formatiert	brinker	14.09.2016 09:12:00
----------------------------	---------	---------------------

Schriftart: 11 pt

Seite 18: [283] Formatiert	brinker	14.09.2016 09:12:00
----------------------------	---------	---------------------

Schriftart: 11 pt

Seite 18: [283] Formatiert	brinker	14.09.2016 09:12:00
----------------------------	---------	---------------------

Schriftart: 11 pt

Seite 18: [283] Formatiert	brinker	14.09.2016 09:12:00
----------------------------	---------	---------------------

Schriftart: 11 pt

Seite 5: [284] Formatiert	brinker	14.09.2016 09:12:00
---------------------------	---------	---------------------

Schriftart: 10 pt

Schriftart: 11 pt

Seite 24: [296] Formatiert	brinker	14.09.2016 09:12:00
----------------------------	---------	---------------------

Schriftart: 11 pt

Seite 24: [296] Formatiert	brinker	14.09.2016 09:12:00
----------------------------	---------	---------------------

Schriftart: 11 pt

Seite 24: [296] Formatiert	brinker	14.09.2016 09:12:00
----------------------------	---------	---------------------

Schriftart: 11 pt

Seite 24: [296] Formatiert	brinker	14.09.2016 09:12:00
----------------------------	---------	---------------------

Schriftart: 11 pt

Seite 24: [296] Formatiert	brinker	14.09.2016 09:12:00
----------------------------	---------	---------------------

Schriftart: 11 pt

Seite 24: [296] Formatiert	brinker	14.09.2016 09:12:00
----------------------------	---------	---------------------

Schriftart: 11 pt

Seite 24: [296] Formatiert	brinker	14.09.2016 09:12:00
----------------------------	---------	---------------------

Schriftart: 11 pt

Seite 24: [296] Formatiert	brinker	14.09.2016 09:12:00
----------------------------	---------	---------------------

Schriftart: 11 pt

Seite 24: [296] Formatiert	brinker	14.09.2016 09:12:00
----------------------------	---------	---------------------

Schriftart: 11 pt

Seite 24: [296] Formatiert	brinker	14.09.2016 09:12:00
----------------------------	---------	---------------------

Schriftart: 11 pt

Seite 24: [297] Formatiert	brinker	14.09.2016 09:12:00
----------------------------	---------	---------------------

Schriftart: 11 pt

Seite 24: [297] Formatiert	brinker	14.09.2016 09:12:00
----------------------------	---------	---------------------

Schriftart: 11 pt

Seite 24: [297] Formatiert	brinker	14.09.2016 09:12:00
----------------------------	---------	---------------------

Schriftart: 11 pt

Seite 24: [297] Formatiert	brinker	14.09.2016 09:12:00
----------------------------	---------	---------------------

Schriftart: 11 pt

Seite 24: [297] Formatiert	brinker	14.09.2016 09:12:00
----------------------------	---------	---------------------

Schriftart: 11 pt

Seite 24: [298] Formatiert	brinker	14.09.2016 09:12:00
----------------------------	---------	---------------------

Schriftart: 11 pt

Seite 24: [298] Formatiert	brinker	14.09.2016 09:12:00
----------------------------	---------	---------------------

Schriftart: 11 pt

Seite 24: [299] Formatiert	brinker	14.09.2016 09:12:00
----------------------------	---------	---------------------

Schriftart: 11 pt

Seite 24: [299] Formatiert	brinker	14.09.2016 09:12:00
----------------------------	---------	---------------------

Schriftart: 11 pt

Seite 24: [299] Formatiert	brinker	14.09.2016 09:12:00
----------------------------	---------	---------------------

Schriftart: 11 pt

Seite 24: [299] Formatiert	brinker	14.09.2016 09:12:00
----------------------------	---------	---------------------

Schriftart: 11 pt

Seite 24: [299] Formatiert	brinker	14.09.2016 09:12:00
Schriftart: 11 pt		
Seite 24: [299] Formatiert	brinker	14.09.2016 09:12:00
Schriftart: 11 pt		
Seite 24: [300] Formatiert	brinker	14.09.2016 09:12:00
Schriftart: 11 pt		
Seite 24: [300] Formatiert	brinker	14.09.2016 09:12:00
Schriftart: 11 pt		
Seite 24: [300] Formatiert	brinker	14.09.2016 09:12:00
Schriftart: 11 pt		
Seite 24: [300] Formatiert	brinker	14.09.2016 09:12:00
Schriftart: 11 pt		
Seite 24: [300] Formatiert	brinker	14.09.2016 09:12:00
Schriftart: 11 pt		
Seite 24: [300] Formatiert	brinker	14.09.2016 09:12:00
Schriftart: 11 pt		
Seite 24: [300] Formatiert	brinker	14.09.2016 09:12:00
Schriftart: 11 pt		
Seite 24: [300] Formatiert	brinker	14.09.2016 09:12:00
Schriftart: 11 pt		
Seite 5: [301] Formatiert	brinker	14.09.2016 09:12:00
Schriftart: 10 pt		
Seite 5: [301] Formatiert	brinker	14.09.2016 09:12:00
Schriftart: 10 pt		
Seite 5: [301] Formatiert	brinker	14.09.2016 09:12:00
Schriftart: 10 pt		
Seite 5: [302] Formatiert	brinker	14.09.2016 09:12:00
Schriftart: 10 pt		
Seite 30: [303] Formatiert	brinker	14.09.2016 09:12:00
Überschrift 3		
Seite 30: [304] Formatiert	brinker	14.09.2016 09:12:00
Schriftart: 11 pt		
Seite 30: [304] Formatiert	brinker	14.09.2016 09:12:00
Schriftart: 11 pt		
Seite 30: [304] Formatiert	brinker	14.09.2016 09:12:00
Schriftart: 11 pt		
Seite 30: [304] Formatiert	brinker	14.09.2016 09:12:00
Schriftart: 11 pt		
Seite 30: [305] Formatiert	brinker	14.09.2016 09:12:00

Abstand Nach: 6 pt, Zeilenabstand: Mehrere 1,2 ze

Seite 30: [306] Formatiert	brinker	14.09.2016 09:12:00
Schriftart: 11 pt		
Seite 30: [306] Formatiert	brinker	14.09.2016 09:12:00
Schriftart: 11 pt		
Seite 30: [307] Formatiert	brinker	14.09.2016 09:12:00
Tab. x: y, Abstand Vor: 6 pt, Nach: 6 pt		
Seite 30: [308] Formatiert	brinker	14.09.2016 09:12:00
Schriftart: 11 pt		
Seite 30: [308] Formatiert	brinker	14.09.2016 09:12:00
Schriftart: 11 pt		
Seite 30: [309] Formatiert	brinker	14.09.2016 09:12:00
Standard, Rechts, Abstand Vor: 3 pt, Nach: 3 pt		
Seite 30: [310] Formatiert	brinker	14.09.2016 09:12:00
Schriftart: Fett, Schriftartfarbe: Automatisch		
Seite 30: [311] Formatiert	brinker	14.09.2016 09:12:00
Standard, Abstand Vor: 6 pt, Nach: 6 pt		
Seite 30: [312] Formatiert	brinker	14.09.2016 09:12:00
Schriftart: Fett		
Seite 30: [313] Formatiert	brinker	14.09.2016 09:12:00
Schriftart: Fett		
Seite 30: [314] Formatiert	brinker	14.09.2016 09:12:00
Abstand Vor: 6 pt, Nach: 6 pt		
Seite 30: [315] Formatiert	brinker	14.09.2016 09:12:00
Schriftart: Fett, Nicht Hochgestellt/ Tiefgestellt		
Seite 30: [316] Formatiert	brinker	14.09.2016 09:12:00
Schriftart: Fett		
Seite 30: [317] Formatiert	brinker	14.09.2016 09:12:00
Abstand Vor: 6 pt, Nach: 6 pt		
Seite 30: [318] Formatiert	brinker	14.09.2016 09:12:00
Schriftart: Fett, Nicht Hochgestellt/ Tiefgestellt		
Seite 30: [319] Formatiert	brinker	14.09.2016 09:12:00
Schriftart: Fett		
Seite 30: [319] Formatiert	brinker	14.09.2016 09:12:00
Schriftart: Fett		
Seite 30: [320] Formatiert	brinker	14.09.2016 09:12:00
Schriftart: Fett		
Seite 30: [321] Formatiert	brinker	14.09.2016 09:12:00
Standard, Abstand Vor: 3 pt, Nach: 3 pt		
Seite 30: [322] Formatiert	brinker	14.09.2016 09:12:00
Schriftart: Fett		
Seite 30: [323] Formatiert	brinker	14.09.2016 09:12:00
Schriftart: 8,5 pt, Schriftartfarbe: Automatisch		

Seite 30: [324] Formatiert	brinker	14.09.2016 09:12:00
Standard, Rechts, Abstand Vor: 3 pt, Nach: 3 pt		
Seite 30: [325] Formatiert	brinker	14.09.2016 09:12:00
Schriftart: 8,5 pt, Schriftartfarbe: Automatisch		
Seite 30: [326] Formatiert	brinker	14.09.2016 09:12:00
Schriftart: 8,5 pt		
Seite 30: [327] Formatiert	brinker	14.09.2016 09:12:00
Standard, Abstand Vor: 3 pt, Nach: 3 pt		
Seite 30: [328] Formatiert	brinker	14.09.2016 09:12:00
Schriftart: Fett		
Seite 30: [329] Formatiert	brinker	14.09.2016 09:12:00
Schriftart: 8,5 pt, Schriftartfarbe: Automatisch		
Seite 30: [330] Formatiert	brinker	14.09.2016 09:12:00
Standard, Rechts, Abstand Vor: 3 pt, Nach: 3 pt		
Seite 30: [331] Formatiert	brinker	14.09.2016 09:12:00
Schriftart: 8,5 pt		
Seite 30: [332] Formatiert	brinker	14.09.2016 09:12:00
Standard, Rechts, Abstand Vor: 3 pt, Nach: 3 pt		
Seite 30: [333] Ändern	brinker	14.09.2016 09:12:00
Formatierte Tabelle		
Seite 30: [334] Formatiert	brinker	14.09.2016 09:12:00
Standard, Abstand Vor: 3 pt, Nach: 3 pt		
Seite 30: [335] Formatiert	brinker	14.09.2016 09:12:00
Schriftart: Fett		
Seite 30: [336] Formatiert	brinker	14.09.2016 09:12:00
Schriftart: 8,5 pt, Schriftartfarbe: Automatisch		
Seite 30: [337] Formatiert	brinker	14.09.2016 09:12:00
Standard, Rechts, Abstand Vor: 3 pt, Nach: 3 pt		
Seite 30: [338] Formatiert	brinker	14.09.2016 09:12:00
Schriftart: 8,5 pt		
Seite 30: [339] Formatiert	brinker	14.09.2016 09:12:00
Schriftart: Fett		
Seite 30: [340] Formatiert	brinker	14.09.2016 09:12:00
Standard, Abstand Vor: 3 pt, Nach: 3 pt		
Seite 30: [341] Formatiert	brinker	14.09.2016 09:12:00
Schriftart: 8,5 pt, Schriftartfarbe: Automatisch		
Seite 30: [342] Formatiert	brinker	14.09.2016 09:12:00
Standard, Rechts, Abstand Vor: 3 pt, Nach: 3 pt		
Seite 30: [343] Formatiert	brinker	14.09.2016 09:12:00
Schriftart: 8,5 pt		
Seite 30: [344] Formatiert	brinker	14.09.2016 09:12:00
Schriftart: Fett		
Seite 30: [345] Formatiert	brinker	14.09.2016 09:12:00

Standard, Abstand Vor: 3 pt, Nach: 3 pt

Seite 30: [346] Formatiert **brinker** **14.09.2016 09:12:00**

Schriftart: 8,5 pt, Schriftartfarbe: Automatisch

Seite 30: [347] Formatiert **brinker** **14.09.2016 09:12:00**

Standard, Rechts, Abstand Vor: 3 pt, Nach: 3 pt

Seite 30: [348] Formatiert **brinker** **14.09.2016 09:12:00**

Schriftart: 8,5 pt

Seite 30: [349] Formatiert **brinker** **14.09.2016 09:12:00**

Schriftart: Fett

Seite 30: [350] Formatiert **brinker** **14.09.2016 09:12:00**

Standard, Rechts, Abstand Vor: 3 pt, Nach: 3 pt

Seite 30: [351] Ändern **brinker** **14.09.2016 09:12:00**

Formatierte Tabelle

Seite 30: [352] Formatiert **brinker** **14.09.2016 09:12:00**

Schriftart: Fett

Seite 30: [353] Formatiert **brinker** **14.09.2016 09:12:00**

Standard, Abstand Vor: 3 pt, Nach: 3 pt

Seite 30: [354] Formatiert **brinker** **14.09.2016 09:12:00**

Schriftart: 8,5 pt, Schriftartfarbe: Automatisch

Seite 30: [355] Formatiert **brinker** **14.09.2016 09:12:00**

Standard, Rechts, Abstand Vor: 3 pt, Nach: 3 pt

Seite 30: [356] Formatiert **brinker** **14.09.2016 09:12:00**

Schriftart: 8,5 pt

Seite 30: [357] Formatiert **brinker** **14.09.2016 09:12:00**

Schriftart: Fett

Seite 30: [358] Formatiert **brinker** **14.09.2016 09:12:00**

Standard, Abstand Vor: 3 pt, Nach: 3 pt

Seite 30: [359] Formatiert **brinker** **14.09.2016 09:12:00**

Schriftart: 8,5 pt, Schriftartfarbe: Automatisch

Seite 30: [360] Formatiert **brinker** **14.09.2016 09:12:00**

Standard, Rechts, Abstand Vor: 3 pt, Nach: 3 pt

Seite 30: [361] Formatiert **brinker** **14.09.2016 09:12:00**

Schriftart: 8,5 pt

Seite 30: [362] Formatiert **brinker** **14.09.2016 09:12:00**

Schriftart: Fett

Seite 30: [363] Formatiert **brinker** **14.09.2016 09:12:00**

Standard, Abstand Vor: 3 pt, Nach: 3 pt

Seite 30: [364] Formatiert **brinker** **14.09.2016 09:12:00**

Schriftart: 8,5 pt, Schriftartfarbe: Automatisch

Seite 30: [365] Formatiert **brinker** **14.09.2016 09:12:00**

Standard, Rechts, Abstand Vor: 3 pt, Nach: 3 pt

Seite 30: [366] Formatiert **brinker** **14.09.2016 09:12:00**

Schriftart: 8,5 pt

Seite 5: [367] Formatiert	brinker	14.09.2016 09:12:00
Schriftart: 10 pt		
Seite 5: [367] Formatiert	brinker	14.09.2016 09:12:00
Schriftart: 10 pt		
Seite 5: [367] Formatiert	brinker	14.09.2016 09:12:00
Schriftart: 10 pt		
Seite 5: [368] Formatiert	brinker	14.09.2016 09:12:00
Schriftart: 10 pt		
Seite 35: [369] Formatiert	brinker	14.09.2016 09:12:00
Tab. x: y, Abstand Vor: 6 pt, Nach: 6 pt		
Seite 35: [370] Formatiert	brinker	14.09.2016 09:12:00
Schriftart: 11 pt		
Seite 35: [370] Formatiert	brinker	14.09.2016 09:12:00
Schriftart: 11 pt		
Seite 35: [371] Formatiert	brinker	14.09.2016 09:12:00
Standard, Abstand Vor: 3 pt, Nach: 3 pt		
Seite 35: [372] Formatiert	brinker	14.09.2016 09:12:00
Schriftart: 10 pt, Fett		
Seite 35: [373] Formatiert	brinker	14.09.2016 09:12:00
Schriftart: 10 pt		
Seite 35: [374] Formatiert	brinker	14.09.2016 09:12:00
Standard, Abstand Vor: 6 pt, Nach: 6 pt		
Seite 35: [375] Formatiert	brinker	14.09.2016 09:12:00
Schriftart: 9,5 pt		
Seite 35: [376] Formatiert	brinker	14.09.2016 09:12:00
Standard, Rechts, Abstand Vor: 3 pt, Nach: 3 pt		
Seite 35: [377] Formatiert	brinker	14.09.2016 09:12:00
Schriftart: 9,5 pt		
Seite 35: [378] Formatiert	brinker	14.09.2016 09:12:00
Standard, Rechts, Abstand Vor: 3 pt, Nach: 3 pt		
Seite 35: [379] Formatiert	brinker	14.09.2016 09:12:00
Schriftart: 9,5 pt		
Seite 35: [380] Formatiert	brinker	14.09.2016 09:12:00
Standard, Rechts, Abstand Vor: 3 pt, Nach: 3 pt		
Seite 35: [381] Formatiert	brinker	14.09.2016 09:12:00
Schriftart: 9,5 pt		
Seite 35: [382] Formatiert	brinker	14.09.2016 09:12:00
Standard, Rechts, Abstand Vor: 3 pt, Nach: 3 pt		
Seite 35: [383] Formatiert	brinker	14.09.2016 09:12:00
Schriftart: 9,5 pt		
Seite 35: [384] Formatiert	brinker	14.09.2016 09:12:00
Standard, Rechts, Abstand Vor: 3 pt, Nach: 3 pt		
Seite 35: [385] Formatiert	brinker	14.09.2016 09:12:00

Schriftart: 9,5 pt

Seite 35: [386] Formatiert **brinker** **14.09.2016 09:12:00**

Standard, Rechts, Abstand Vor: 3 pt, Nach: 3 pt

Seite 35: [387] Formatiert **brinker** **14.09.2016 09:12:00**

Schriftart: 9,5 pt

Seite 35: [388] Formatiert **brinker** **14.09.2016 09:12:00**

Standard, Rechts, Abstand Vor: 3 pt, Nach: 3 pt

Seite 35: [389] Formatiert **brinker** **14.09.2016 09:12:00**

Schriftart: 9,5 pt

Seite 35: [390] Formatiert **brinker** **14.09.2016 09:12:00**

Standard, Rechts, Abstand Vor: 3 pt, Nach: 3 pt

Seite 35: [391] Formatiert **brinker** **14.09.2016 09:12:00**

Schriftart: 9,5 pt

Seite 35: [392] Formatiert **brinker** **14.09.2016 09:12:00**

Standard, Rechts, Abstand Vor: 3 pt, Nach: 3 pt

Seite 35: [393] Formatiert **brinker** **14.09.2016 09:12:00**

Schriftart: 9,5 pt

Seite 35: [394] Formatiert **brinker** **14.09.2016 09:12:00**

Standard, Rechts, Abstand Vor: 3 pt, Nach: 3 pt

Seite 35: [395] Formatiert **brinker** **14.09.2016 09:12:00**

Schriftart: 9,5 pt

Seite 35: [396] Formatiert **brinker** **14.09.2016 09:12:00**

Standard, Rechts, Abstand Vor: 3 pt, Nach: 3 pt

Seite 35: [397] Formatiert **brinker** **14.09.2016 09:12:00**

Schriftart: 9,5 pt

Seite 35: [398] Formatiert **brinker** **14.09.2016 09:12:00**

Standard, Rechts, Abstand Vor: 3 pt, Nach: 3 pt

Seite 35: [399] Formatiert **brinker** **14.09.2016 09:12:00**

Schriftart: 9,5 pt

Seite 35: [400] Formatiert **brinker** **14.09.2016 09:12:00**

Standard, Rechts, Abstand Vor: 3 pt, Nach: 3 pt

Seite 35: [401] Formatiert **brinker** **14.09.2016 09:12:00**

Schriftart: 9,5 pt

Seite 35: [402] Formatiert **brinker** **14.09.2016 09:12:00**

Standard, Rechts, Abstand Vor: 3 pt, Nach: 3 pt

Seite 35: [403] Formatiert **brinker** **14.09.2016 09:12:00**

Schriftart: 9,5 pt

Seite 35: [404] Formatiert **brinker** **14.09.2016 09:12:00**

Standard, Rechts, Abstand Vor: 3 pt, Nach: 3 pt

Seite 35: [405] Formatiert **brinker** **14.09.2016 09:12:00**

Schriftart: 9,5 pt

Seite 35: [406] Formatiert **brinker** **14.09.2016 09:12:00**

Standard, Rechts, Abstand Vor: 3 pt, Nach: 3 pt

Seite 35: [407] Formatiert	brinker	14.09.2016 09:12:00
Schriftart: 9,5 pt		
Seite 35: [408] Formatiert	brinker	14.09.2016 09:12:00
Standard, Rechts, Abstand Vor: 3 pt, Nach: 3 pt		
Seite 35: [409] Formatiert	brinker	14.09.2016 09:12:00
Schriftart: 9,5 pt		
Seite 35: [410] Formatiert	brinker	14.09.2016 09:12:00
Standard, Rechts, Abstand Vor: 3 pt, Nach: 3 pt		
Seite 35: [411] Formatiert	brinker	14.09.2016 09:12:00
Schriftart: 9,5 pt		
Seite 35: [412] Formatiert	brinker	14.09.2016 09:12:00
Standard, Rechts, Abstand Vor: 3 pt, Nach: 3 pt		
Seite 35: [413] Formatiert	brinker	14.09.2016 09:12:00
Schriftart: 9,5 pt		
Seite 35: [414] Formatiert	brinker	14.09.2016 09:12:00
Standard, Rechts, Abstand Vor: 3 pt, Nach: 3 pt		
Seite 35: [415] Formatiert	brinker	14.09.2016 09:12:00
Schriftart: 9,5 pt		
Seite 35: [416] Formatiert	brinker	14.09.2016 09:12:00
Standard, Rechts, Abstand Vor: 3 pt, Nach: 3 pt		
Seite 35: [417] Formatiert	brinker	14.09.2016 09:12:00
Schriftart: 9,5 pt		
Seite 35: [418] Formatiert	brinker	14.09.2016 09:12:00
Standard, Rechts, Abstand Vor: 3 pt, Nach: 3 pt		
Seite 35: [419] Formatiert	brinker	14.09.2016 09:12:00
Schriftart: 9,5 pt, Fett		
Seite 35: [420] Formatiert	brinker	14.09.2016 09:12:00
Standard, Rechts, Abstand Vor: 3 pt, Nach: 3 pt		
Seite 35: [421] Formatiert	brinker	14.09.2016 09:12:00
Schriftart: 9,5 pt, Fett		
Seite 35: [422] Formatiert	brinker	14.09.2016 09:12:00
Standard, Rechts, Abstand Vor: 3 pt, Nach: 3 pt		
Seite 35: [423] Formatiert	brinker	14.09.2016 09:12:00
Zeilenabstand: Mehrere 1,2 ze		
Seite 35: [424] Formatiert	brinker	14.09.2016 09:12:00
Überschrift 3, Links		
Seite 35: [425] Formatiert	brinker	14.09.2016 09:12:00
Abstand Nach: 6 pt, Zeilenabstand: Mehrere 1,2 ze		
Seite 35: [426] Formatiert	brinker	14.09.2016 09:12:00
Schriftart: 11 pt		
Seite 35: [426] Formatiert	brinker	14.09.2016 09:12:00
Schriftart: 11 pt		
Seite 35: [426] Formatiert	brinker	14.09.2016 09:12:00

Schriftart: 11 pt

Seite 35: [426] Formatiert	brinker	14.09.2016 09:12:00
----------------------------	---------	---------------------

Schriftart: 11 pt

Seite 35: [426] Formatiert	brinker	14.09.2016 09:12:00
----------------------------	---------	---------------------

Schriftart: 11 pt

Seite 35: [426] Formatiert	brinker	14.09.2016 09:12:00
----------------------------	---------	---------------------

Schriftart: 11 pt

Seite 35: [426] Formatiert	brinker	14.09.2016 09:12:00
----------------------------	---------	---------------------

Schriftart: 11 pt

Seite 35: [426] Formatiert	brinker	14.09.2016 09:12:00
----------------------------	---------	---------------------

Schriftart: 11 pt

Seite 35: [426] Formatiert	brinker	14.09.2016 09:12:00
----------------------------	---------	---------------------

Schriftart: 11 pt

Seite 35: [426] Formatiert	brinker	14.09.2016 09:12:00
----------------------------	---------	---------------------

Schriftart: 11 pt

Seite 35: [427] Formatiert	brinker	14.09.2016 09:12:00
----------------------------	---------	---------------------

Tab. x: y, Abstand Vor: 6 pt, Nach: 6 pt

Seite 35: [428] Formatiert	brinker	14.09.2016 09:12:00
----------------------------	---------	---------------------

Schriftart: 11 pt

Seite 35: [428] Formatiert	brinker	14.09.2016 09:12:00
----------------------------	---------	---------------------

Schriftart: 11 pt

Seite 5: [429] Formatiert	brinker	14.09.2016 09:12:00
---------------------------	---------	---------------------

Schriftart: 10 pt

Seite 5: [429] Formatiert	brinker	14.09.2016 09:12:00
---------------------------	---------	---------------------

Schriftart: 10 pt

Seite 5: [429] Formatiert	brinker	14.09.2016 09:12:00
---------------------------	---------	---------------------

Schriftart: 10 pt

Seite 5: [430] Formatiert	brinker	14.09.2016 09:12:00
---------------------------	---------	---------------------

Schriftart: 10 pt

Seite 36: [431] Formatiert	brinker	14.09.2016 09:12:00
----------------------------	---------	---------------------

Standard, Zentriert, Abstand Vor: 6 pt, Nach: 6 pt

Seite 36: [432] Formatiert	brinker	14.09.2016 09:12:00
----------------------------	---------	---------------------

Schriftart: 10 pt

Seite 36: [432] Formatiert	brinker	14.09.2016 09:12:00
----------------------------	---------	---------------------

Schriftart: 10 pt

Seite 36: [433] Formatiert	brinker	14.09.2016 09:12:00
----------------------------	---------	---------------------

Standard, Abstand Vor: 6 pt, Nach: 6 pt

Seite 36: [434] Formatiert	brinker	14.09.2016 09:12:00
----------------------------	---------	---------------------

Schriftart: 10 pt

Seite 36: [435] Formatiert	brinker	14.09.2016 09:12:00
----------------------------	---------	---------------------

Schriftart: 10 pt

Seite 36: [436] Formatiert	brinker	14.09.2016 09:12:00
----------------------------	---------	---------------------

Schriftart: 10 pt

Seite 36: [437] Formatiert	brinker	14.09.2016 09:12:00
Schriftart: 10 pt		
Seite 36: [438] Formatiert	brinker	14.09.2016 09:12:00
Schriftart: 10 pt		
Seite 36: [439] Formatiert	brinker	14.09.2016 09:12:00
Schriftart: 10 pt		
Seite 36: [440] Formatiert	brinker	14.09.2016 09:12:00
Schriftart: 10 pt		
Seite 36: [441] Formatiert	brinker	14.09.2016 09:12:00
Schriftart: 10 pt, Schriftartfarbe: Automatisch		
Seite 36: [442] Formatiert	brinker	14.09.2016 09:12:00
Schriftart: 10 pt		
Seite 36: [443] Formatiert	brinker	14.09.2016 09:12:00
Schriftart: 10 pt		
Seite 36: [444] Formatiert	brinker	14.09.2016 09:12:00
Schriftart: 9,5 pt		
Seite 36: [445] Formatiert	brinker	14.09.2016 09:12:00
Standard, Zentriert, Abstand Vor: 3 pt, Nach: 3 pt		
Seite 36: [446] Ändern	brinker	14.09.2016 09:12:00
Formatierte Tabelle		
Seite 36: [447] Formatiert	brinker	14.09.2016 09:12:00
Standard, Rechts, Abstand Vor: 3 pt, Nach: 3 pt		
Seite 36: [448] Formatiert	brinker	14.09.2016 09:12:00
Schriftart: 9,5 pt		
Seite 36: [449] Formatiert	brinker	14.09.2016 09:12:00
Schriftart: 9,5 pt		
Seite 36: [450] Formatiert	brinker	14.09.2016 09:12:00
Schriftart: 9,5 pt		
Seite 36: [451] Formatiert	brinker	14.09.2016 09:12:00
Schriftart: 9,5 pt		
Seite 36: [452] Formatiert	brinker	14.09.2016 09:12:00
Schriftart: 9,5 pt		
Seite 36: [453] Formatiert	brinker	14.09.2016 09:12:00
Schriftart: 9,5 pt		
Seite 36: [454] Formatiert	brinker	14.09.2016 09:12:00
Schriftart: 9,5 pt		
Seite 36: [455] Formatiert	brinker	14.09.2016 09:12:00
Schriftart: 9,5 pt, Schriftartfarbe: Automatisch		
Seite 36: [456] Formatiert	brinker	14.09.2016 09:12:00
Schriftart: 9,5 pt		
Seite 36: [457] Formatiert	brinker	14.09.2016 09:12:00
Schriftart: 9,5 pt		
Seite 36: [458] Formatiert	brinker	14.09.2016 09:12:00

Schriftart: 9,5 pt

Seite 36: [459] Formatiert **brinker** **14.09.2016 09:12:00**

Standard, Zentriert, Abstand Vor: 3 pt, Nach: 3 pt

Seite 36: [460] Formatiert **brinker** **14.09.2016 09:12:00**

Standard, Rechts, Abstand Vor: 3 pt, Nach: 3 pt

Seite 36: [461] Formatiert **brinker** **14.09.2016 09:12:00**

Schriftart: 9,5 pt

Seite 36: [462] Formatiert **brinker** **14.09.2016 09:12:00**

Schriftart: 9,5 pt

Seite 36: [463] Formatiert **brinker** **14.09.2016 09:12:00**

Schriftart: 9,5 pt

Seite 36: [464] Formatiert **brinker** **14.09.2016 09:12:00**

Schriftart: 9,5 pt

Seite 36: [465] Formatiert **brinker** **14.09.2016 09:12:00**

Schriftart: 9,5 pt

Seite 36: [466] Formatiert **brinker** **14.09.2016 09:12:00**

Schriftart: 9,5 pt

Seite 36: [467] Formatiert **brinker** **14.09.2016 09:12:00**

Schriftart: 9,5 pt

Seite 36: [468] Formatiert **brinker** **14.09.2016 09:12:00**

Schriftart: 9,5 pt, Schriftartfarbe: Automatisch

Seite 36: [469] Formatiert **brinker** **14.09.2016 09:12:00**

Schriftart: 9,5 pt

Seite 36: [470] Formatiert **brinker** **14.09.2016 09:12:00**

Schriftart: 9,5 pt

Seite 36: [471] Formatiert **brinker** **14.09.2016 09:12:00**

Schriftart: 9,5 pt

Seite 36: [472] Formatiert **brinker** **14.09.2016 09:12:00**

Standard, Zentriert, Abstand Vor: 3 pt, Nach: 3 pt

Seite 36: [473] Formatiert **brinker** **14.09.2016 09:12:00**

Standard, Rechts, Abstand Vor: 3 pt, Nach: 3 pt

Seite 36: [474] Formatiert **brinker** **14.09.2016 09:12:00**

Schriftart: 9,5 pt

Seite 36: [475] Formatiert **brinker** **14.09.2016 09:12:00**

Schriftart: 9,5 pt

Seite 36: [476] Formatiert **brinker** **14.09.2016 09:12:00**

Schriftart: 9,5 pt

Seite 36: [477] Formatiert **brinker** **14.09.2016 09:12:00**

Schriftart: 9,5 pt

Seite 36: [478] Formatiert **brinker** **14.09.2016 09:12:00**

Schriftart: 9,5 pt

Seite 36: [479] Formatiert **brinker** **14.09.2016 09:12:00**

Schriftart: 9,5 pt

Seite 36: [480] Formatiert	brinker	14.09.2016 09:12:00
Schriftart: 9,5 pt		
Seite 36: [481] Formatiert	brinker	14.09.2016 09:12:00
Schriftart: 9,5 pt, Schriftartfarbe: Automatisch		
Seite 36: [482] Formatiert	brinker	14.09.2016 09:12:00
Schriftart: 9,5 pt		
Seite 36: [483] Formatiert	brinker	14.09.2016 09:12:00
Schriftart: 9,5 pt		
Seite 36: [484] Formatiert	brinker	14.09.2016 09:12:00
Schriftart: 9,5 pt		
Seite 36: [485] Formatiert	brinker	14.09.2016 09:12:00
Standard, Zentriert, Abstand Vor: 3 pt, Nach: 3 pt		
Seite 36: [486] Formatiert	brinker	14.09.2016 09:12:00
Standard, Rechts, Abstand Vor: 3 pt, Nach: 3 pt		
Seite 36: [487] Formatiert	brinker	14.09.2016 09:12:00
Schriftart: 9,5 pt		
Seite 36: [488] Formatiert	brinker	14.09.2016 09:12:00
Schriftart: 9,5 pt		
Seite 36: [489] Formatiert	brinker	14.09.2016 09:12:00
Schriftart: 9,5 pt		
Seite 36: [490] Formatiert	brinker	14.09.2016 09:12:00
Schriftart: 9,5 pt		
Seite 36: [491] Formatiert	brinker	14.09.2016 09:12:00
Schriftart: 9,5 pt		
Seite 36: [492] Formatiert	brinker	14.09.2016 09:12:00
Schriftart: 9,5 pt		
Seite 36: [493] Formatiert	brinker	14.09.2016 09:12:00
Schriftart: 9,5 pt		
Seite 36: [494] Formatiert	brinker	14.09.2016 09:12:00
Schriftart: 9,5 pt, Schriftartfarbe: Automatisch		
Seite 36: [495] Formatiert	brinker	14.09.2016 09:12:00
Schriftart: 9,5 pt		
Seite 36: [496] Formatiert	brinker	14.09.2016 09:12:00
Schriftart: 9,5 pt		
Seite 36: [497] Formatiert	brinker	14.09.2016 09:12:00
Schriftart: 9,5 pt		
Seite 36: [498] Formatiert	brinker	14.09.2016 09:12:00
Standard, Zentriert, Abstand Vor: 3 pt, Nach: 3 pt		
Seite 36: [499] Formatiert	brinker	14.09.2016 09:12:00
Standard, Rechts, Abstand Vor: 3 pt, Nach: 3 pt		
Seite 36: [500] Formatiert	brinker	14.09.2016 09:12:00
Schriftart: 9,5 pt		
Seite 36: [501] Formatiert	brinker	14.09.2016 09:12:00

Schriftart: 9,5 pt

Seite 36: [502] Formatiert	brinker	14.09.2016 09:12:00
-----------------------------------	----------------	----------------------------

Schriftart: 9,5 pt

Seite 36: [503] Formatiert	brinker	14.09.2016 09:12:00
-----------------------------------	----------------	----------------------------

Schriftart: 9,5 pt

Seite 36: [504] Formatiert	brinker	14.09.2016 09:12:00
-----------------------------------	----------------	----------------------------

Schriftart: 9,5 pt

Seite 36: [505] Formatiert	brinker	14.09.2016 09:12:00
-----------------------------------	----------------	----------------------------

Schriftart: 9,5 pt

Seite 36: [506] Formatiert	brinker	14.09.2016 09:12:00
-----------------------------------	----------------	----------------------------

Schriftart: 9,5 pt

Seite 36: [507] Formatiert	brinker	14.09.2016 09:12:00
-----------------------------------	----------------	----------------------------

Schriftart: 9,5 pt, Schriftartfarbe: Automatisch

Seite 36: [508] Formatiert	brinker	14.09.2016 09:12:00
-----------------------------------	----------------	----------------------------

Schriftart: 9,5 pt

Seite 36: [509] Formatiert	brinker	14.09.2016 09:12:00
-----------------------------------	----------------	----------------------------

Schriftart: 9,5 pt

Seite 36: [510] Formatiert	brinker	14.09.2016 09:12:00
-----------------------------------	----------------	----------------------------

Schriftart: 9,5 pt

Seite 36: [511] Formatiert	brinker	14.09.2016 09:12:00
-----------------------------------	----------------	----------------------------

Standard, Zentriert, Abstand Vor: 3 pt, Nach: 3 pt

Seite 36: [512] Formatiert	brinker	14.09.2016 09:12:00
-----------------------------------	----------------	----------------------------

Standard, Rechts, Abstand Vor: 3 pt, Nach: 3 pt

Seite 36: [513] Formatiert	brinker	14.09.2016 09:12:00
-----------------------------------	----------------	----------------------------

Schriftart: 9,5 pt

Seite 36: [514] Formatiert	brinker	14.09.2016 09:12:00
-----------------------------------	----------------	----------------------------

Schriftart: 9,5 pt

Seite 36: [515] Formatiert	brinker	14.09.2016 09:12:00
-----------------------------------	----------------	----------------------------

Schriftart: 9,5 pt

Seite 36: [516] Formatiert	brinker	14.09.2016 09:12:00
-----------------------------------	----------------	----------------------------

Schriftart: 9,5 pt

Seite 36: [517] Formatiert	brinker	14.09.2016 09:12:00
-----------------------------------	----------------	----------------------------

Schriftart: 9,5 pt

Seite 36: [518] Formatiert	brinker	14.09.2016 09:12:00
-----------------------------------	----------------	----------------------------

Schriftart: 9,5 pt

Seite 36: [519] Formatiert	brinker	14.09.2016 09:12:00
-----------------------------------	----------------	----------------------------

Schriftart: 9,5 pt

Seite 36: [520] Formatiert	brinker	14.09.2016 09:12:00
-----------------------------------	----------------	----------------------------

Schriftart: 9,5 pt, Schriftartfarbe: Automatisch

Seite 36: [521] Formatiert	brinker	14.09.2016 09:12:00
-----------------------------------	----------------	----------------------------

Schriftart: 9,5 pt

Seite 36: [522] Formatiert	brinker	14.09.2016 09:12:00
-----------------------------------	----------------	----------------------------

Schriftart: 9,5 pt

Seite 36: [523] Formatiert	brinker	14.09.2016 09:12:00
Schriftart: 9,5 pt		
Seite 36: [524] Formatiert	brinker	14.09.2016 09:12:00
Standard, Zentriert, Abstand Vor: 3 pt, Nach: 3 pt		
Seite 36: [525] Formatiert	brinker	14.09.2016 09:12:00
Standard, Rechts, Abstand Vor: 3 pt, Nach: 3 pt		
Seite 36: [526] Formatiert	brinker	14.09.2016 09:12:00
Schriftart: 9,5 pt		
Seite 36: [527] Formatiert	brinker	14.09.2016 09:12:00
Schriftart: 9,5 pt		
Seite 36: [528] Formatiert	brinker	14.09.2016 09:12:00
Schriftart: 9,5 pt		
Seite 36: [529] Formatiert	brinker	14.09.2016 09:12:00
Schriftart: 9,5 pt		
Seite 36: [530] Formatiert	brinker	14.09.2016 09:12:00
Schriftart: 9,5 pt		
Seite 36: [531] Formatiert	brinker	14.09.2016 09:12:00
Schriftart: 9,5 pt		
Seite 36: [532] Formatiert	brinker	14.09.2016 09:12:00
Schriftart: 9,5 pt		
Seite 36: [533] Formatiert	brinker	14.09.2016 09:12:00
Schriftart: 9,5 pt, Schriftartfarbe: Automatisch		
Seite 36: [534] Formatiert	brinker	14.09.2016 09:12:00
Schriftart: 9,5 pt		
Seite 36: [535] Formatiert	brinker	14.09.2016 09:12:00
Schriftart: 9,5 pt		
Seite 36: [536] Formatiert	brinker	14.09.2016 09:12:00
Schriftart: 9,5 pt		
Seite 36: [537] Formatiert	brinker	14.09.2016 09:12:00
Standard, Zentriert, Abstand Vor: 3 pt, Nach: 3 pt		
Seite 36: [538] Formatiert	brinker	14.09.2016 09:12:00
Standard, Rechts, Abstand Vor: 3 pt, Nach: 3 pt		
Seite 36: [539] Formatiert	brinker	14.09.2016 09:12:00
Schriftart: 9,5 pt		
Seite 36: [540] Formatiert	brinker	14.09.2016 09:12:00
Schriftart: 9,5 pt		
Seite 36: [541] Formatiert	brinker	14.09.2016 09:12:00
Schriftart: 9,5 pt		
Seite 36: [542] Formatiert	brinker	14.09.2016 09:12:00
Schriftart: 9,5 pt		
Seite 36: [543] Formatiert	brinker	14.09.2016 09:12:00
Schriftart: 9,5 pt		
Seite 36: [544] Formatiert	brinker	14.09.2016 09:12:00

Schriftart: 9,5 pt

Seite 36: [545] Formatiert **brinker** **14.09.2016 09:12:00**

Schriftart: 9,5 pt

Seite 36: [546] Formatiert **brinker** **14.09.2016 09:12:00**

Schriftart: 9,5 pt, Schriftartfarbe: Automatisch

Seite 36: [547] Formatiert **brinker** **14.09.2016 09:12:00**

Schriftart: 9,5 pt

Seite 36: [548] Formatiert **brinker** **14.09.2016 09:12:00**

Schriftart: 9,5 pt

Seite 36: [549] Formatiert **brinker** **14.09.2016 09:12:00**

Schriftart: 9,5 pt

Seite 36: [550] Formatiert **brinker** **14.09.2016 09:12:00**

Standard, Zentriert, Abstand Vor: 3 pt, Nach: 3 pt

Seite 36: [551] Formatiert **brinker** **14.09.2016 09:12:00**

Standard, Rechts, Abstand Vor: 3 pt, Nach: 3 pt

Seite 36: [552] Formatiert **brinker** **14.09.2016 09:12:00**

Schriftart: 9,5 pt

Seite 36: [553] Formatiert **brinker** **14.09.2016 09:12:00**

Schriftart: 9,5 pt

Seite 36: [554] Formatiert **brinker** **14.09.2016 09:12:00**

Schriftart: 9,5 pt

Seite 36: [555] Formatiert **brinker** **14.09.2016 09:12:00**

Schriftart: 9,5 pt

Seite 36: [556] Formatiert **brinker** **14.09.2016 09:12:00**

Schriftart: 9,5 pt

Seite 36: [557] Formatiert **brinker** **14.09.2016 09:12:00**

Schriftart: 9,5 pt

Seite 36: [558] Formatiert **brinker** **14.09.2016 09:12:00**

Schriftart: 9,5 pt

Seite 36: [559] Formatiert **brinker** **14.09.2016 09:12:00**

Schriftart: 9,5 pt, Schriftartfarbe: Automatisch

Seite 36: [560] Formatiert **brinker** **14.09.2016 09:12:00**

Schriftart: 9,5 pt

Seite 36: [561] Formatiert **brinker** **14.09.2016 09:12:00**

Schriftart: 9,5 pt

Seite 36: [562] Formatiert **brinker** **14.09.2016 09:12:00**

Schriftart: 9,5 pt

Seite 36: [563] Formatiert **brinker** **14.09.2016 09:12:00**

Standard, Zentriert, Abstand Vor: 3 pt, Nach: 3 pt

Seite 36: [564] Formatiert **brinker** **14.09.2016 09:12:00**

Standard, Rechts, Abstand Vor: 3 pt, Nach: 3 pt

Seite 36: [565] Formatiert **brinker** **14.09.2016 09:12:00**

Schriftart: 9,5 pt

Seite 36: [566] Formatiert	brinker	14.09.2016 09:12:00
Schriftart: 9,5 pt		
Seite 36: [567] Formatiert	brinker	14.09.2016 09:12:00
Schriftart: 9,5 pt		
Seite 36: [568] Formatiert	brinker	14.09.2016 09:12:00
Schriftart: 9,5 pt		
Seite 36: [569] Formatiert	brinker	14.09.2016 09:12:00
Schriftart: 9,5 pt		
Seite 36: [570] Formatiert	brinker	14.09.2016 09:12:00
Schriftart: 9,5 pt		
Seite 36: [571] Formatiert	brinker	14.09.2016 09:12:00
Schriftart: 9,5 pt		
Seite 36: [572] Formatiert	brinker	14.09.2016 09:12:00
Schriftart: 9,5 pt, Schriftartfarbe: Automatisch		
Seite 36: [573] Formatiert	brinker	14.09.2016 09:12:00
Schriftart: 9,5 pt		
Seite 36: [574] Formatiert	brinker	14.09.2016 09:12:00
Schriftart: 9,5 pt		
Seite 36: [575] Formatiert	brinker	14.09.2016 09:12:00
Schriftart: 9,5 pt		
Seite 36: [576] Formatiert	brinker	14.09.2016 09:12:00
Standard, Zentriert, Abstand Vor: 3 pt, Nach: 3 pt		
Seite 36: [577] Formatiert	brinker	14.09.2016 09:12:00
Schriftart: 9,5 pt		
Seite 36: [578] Formatiert	brinker	14.09.2016 09:12:00
Standard, Rechts, Abstand Vor: 3 pt, Nach: 3 pt		
Seite 36: [579] Formatiert	brinker	14.09.2016 09:12:00
Schriftart: 9,5 pt		
Seite 36: [580] Formatiert	brinker	14.09.2016 09:12:00
Schriftart: 9,5 pt		
Seite 36: [581] Formatiert	brinker	14.09.2016 09:12:00
Schriftart: 9,5 pt		
Seite 36: [582] Formatiert	brinker	14.09.2016 09:12:00
Schriftart: 9,5 pt		
Seite 36: [583] Formatiert	brinker	14.09.2016 09:12:00
Schriftart: 9,5 pt		
Seite 36: [584] Formatiert	brinker	14.09.2016 09:12:00
Schriftart: 9,5 pt		
Seite 36: [585] Formatiert	brinker	14.09.2016 09:12:00
Schriftart: 9,5 pt		
Seite 36: [586] Formatiert	brinker	14.09.2016 09:12:00
Schriftart: 9,5 pt, Schriftartfarbe: Automatisch		
Seite 36: [587] Formatiert	brinker	14.09.2016 09:12:00

Schriftart: 9,5 pt

Seite 36: [588] Formatiert	brinker	14.09.2016 09:12:00
----------------------------	---------	---------------------

Schriftart: 9,5 pt

Seite 36: [589] Formatiert	brinker	14.09.2016 09:12:00
----------------------------	---------	---------------------

Standard, Rechts, Abstand Vor: 3 pt, Nach: 3 pt

Seite 36: [590] Ändern	brinker	14.09.2016 09:12:00
------------------------	---------	---------------------

Formatierte Tabelle

Seite 36: [591] Formatiert	brinker	14.09.2016 09:12:00
----------------------------	---------	---------------------

Schriftart: 9,5 pt, Fett

Seite 36: [592] Formatiert	brinker	14.09.2016 09:12:00
----------------------------	---------	---------------------

Schriftart: 9,5 pt, Fett

Seite 36: [593] Formatiert	brinker	14.09.2016 09:12:00
----------------------------	---------	---------------------

Schriftart: 9,5 pt, Fett

Seite 36: [594] Formatiert	brinker	14.09.2016 09:12:00
----------------------------	---------	---------------------

Schriftart: 9,5 pt, Fett

Seite 36: [595] Formatiert	brinker	14.09.2016 09:12:00
----------------------------	---------	---------------------

Schriftart: 9,5 pt, Fett

Seite 36: [596] Formatiert	brinker	14.09.2016 09:12:00
----------------------------	---------	---------------------

Schriftart: 9,5 pt, Fett

Seite 36: [597] Formatiert	brinker	14.09.2016 09:12:00
----------------------------	---------	---------------------

Schriftart: 9,5 pt, Fett

Seite 36: [598] Formatiert	brinker	14.09.2016 09:12:00
----------------------------	---------	---------------------

Schriftart: 9,5 pt, Fett

Seite 36: [599] Formatiert	brinker	14.09.2016 09:12:00
----------------------------	---------	---------------------

Schriftart: 9,5 pt, Fett, Schriftartfarbe: Automatisch

Seite 36: [600] Formatiert	brinker	14.09.2016 09:12:00
----------------------------	---------	---------------------

Schriftart: 9,5 pt, Fett

Seite 36: [601] Formatiert	brinker	14.09.2016 09:12:00
----------------------------	---------	---------------------

Schriftart: 9,5 pt, Fett

Seite 5: [602] Formatiert	brinker	14.09.2016 09:12:00
---------------------------	---------	---------------------

Schriftart: 10 pt

Seite 5: [602] Formatiert	brinker	14.09.2016 09:12:00
---------------------------	---------	---------------------

Schriftart: 10 pt

Seite 5: [602] Formatiert	brinker	14.09.2016 09:12:00
---------------------------	---------	---------------------

Schriftart: 10 pt

Seite 5: [602] Formatiert	brinker	14.09.2016 09:12:00
---------------------------	---------	---------------------

Schriftart: 10 pt

Seite 43: [603] Formatiert	brinker	14.09.2016 09:12:00
----------------------------	---------	---------------------

Schriftart: 11 pt

Seite 43: [603] Formatiert	brinker	14.09.2016 09:12:00
----------------------------	---------	---------------------

Schriftart: 11 pt

Seite 43: [603] Formatiert	brinker	14.09.2016 09:12:00
----------------------------	---------	---------------------

Schriftart: 11 pt

Schriftart: 11 pt

Seite 43: [609] Formatiert	brinker	14.09.2016 09:12:00
-----------------------------------	----------------	----------------------------

Schriftart: 11 pt

Seite 43: [609] Formatiert	brinker	14.09.2016 09:12:00
-----------------------------------	----------------	----------------------------

Schriftart: 11 pt

Seite 43: [609] Formatiert	brinker	14.09.2016 09:12:00
-----------------------------------	----------------	----------------------------

Schriftart: 11 pt

Seite 43: [609] Formatiert	brinker	14.09.2016 09:12:00
-----------------------------------	----------------	----------------------------

Schriftart: 11 pt

Seite 43: [609] Formatiert	brinker	14.09.2016 09:12:00
-----------------------------------	----------------	----------------------------

Schriftart: 11 pt

Seite 43: [609] Formatiert	brinker	14.09.2016 09:12:00
-----------------------------------	----------------	----------------------------

Schriftart: 11 pt

Seite 43: [609] Formatiert	brinker	14.09.2016 09:12:00
-----------------------------------	----------------	----------------------------

Schriftart: 11 pt

Seite 43: [609] Formatiert	brinker	14.09.2016 09:12:00
-----------------------------------	----------------	----------------------------

Schriftart: 11 pt

Seite 43: [609] Formatiert	brinker	14.09.2016 09:12:00
-----------------------------------	----------------	----------------------------

Schriftart: 11 pt

Seite 43: [610] Formatiert	brinker	14.09.2016 09:12:00
-----------------------------------	----------------	----------------------------

Schriftart: 11 pt

Seite 43: [610] Formatiert	brinker	14.09.2016 09:12:00
-----------------------------------	----------------	----------------------------

Schriftart: 11 pt

Seite 43: [610] Formatiert	brinker	14.09.2016 09:12:00
-----------------------------------	----------------	----------------------------

Schriftart: 11 pt

Seite 43: [610] Formatiert	brinker	14.09.2016 09:12:00
-----------------------------------	----------------	----------------------------

Schriftart: 11 pt

Seite 43: [610] Formatiert	brinker	14.09.2016 09:12:00
-----------------------------------	----------------	----------------------------

Schriftart: 11 pt

Seite 43: [610] Formatiert	brinker	14.09.2016 09:12:00
-----------------------------------	----------------	----------------------------

Schriftart: 11 pt

Seite 43: [611] Formatiert	brinker	14.09.2016 09:12:00
-----------------------------------	----------------	----------------------------

Schriftart: 11 pt

Seite 43: [611] Formatiert	brinker	14.09.2016 09:12:00
-----------------------------------	----------------	----------------------------

Schriftart: 11 pt

Seite 43: [611] Formatiert	brinker	14.09.2016 09:12:00
-----------------------------------	----------------	----------------------------

Schriftart: 11 pt

Seite 43: [611] Formatiert	brinker	14.09.2016 09:12:00
-----------------------------------	----------------	----------------------------

Schriftart: 11 pt

Seite 43: [611] Formatiert	brinker	14.09.2016 09:12:00
-----------------------------------	----------------	----------------------------

Schriftart: 11 pt

Seite 43: [611] Formatiert	brinker	14.09.2016 09:12:00
-----------------------------------	----------------	----------------------------

Schriftart: 11 pt

Seite 43: [611] Formatiert	brinker	14.09.2016 09:12:00
Schriftart: 11 pt		
Seite 43: [611] Formatiert	brinker	14.09.2016 09:12:00
Schriftart: 11 pt		
Seite 43: [611] Formatiert	brinker	14.09.2016 09:12:00
Schriftart: 11 pt		
Seite 45: [612] Formatiert	brinker	14.09.2016 09:12:00
Aufgezählt (2. Ebene), Einzug: Links: 0,5 cm, Hängend: 0,5 cm, Abstand Nach: 2 pt, Zeilenabstand: Mehrere 1,2 ze, Tabstopps: 0 cm, Links + 1 cm, Listentabstopp		
Seite 45: [613] Formatiert	brinker	14.09.2016 09:12:00
Abstand Nach: 6 pt, Zeilenabstand: Mehrere 1,2 ze		
Seite 45: [614] Formatiert	brinker	14.09.2016 09:12:00
Abstand Nach: 2 pt, Zeilenabstand: Mehrere 1,2 ze		
Seite 46: [615] Formatiert	brinker	14.09.2016 09:12:00
Abstand Nach: 6 pt, Zeilenabstand: Mehrere 1,2 ze		
Seite 47: [616] Formatiert	brinker	14.09.2016 09:12:00
Abstand Nach: 6 pt, Zeilenabstand: Mehrere 1,2 ze		
Seite 5: [617] Formatiert	brinker	14.09.2016 09:12:00
Schriftart: 10 pt		
Seite 5: [617] Formatiert	brinker	14.09.2016 09:12:00
Schriftart: 10 pt		
Seite 5: [617] Formatiert	brinker	14.09.2016 09:12:00
Schriftart: 10 pt		
Seite 5: [617] Formatiert	brinker	14.09.2016 09:12:00
Schriftart: 10 pt		
Seite 49: [618] Formatiert	brinker	14.09.2016 09:12:00
Schriftart: 11 pt		
Seite 49: [618] Formatiert	brinker	14.09.2016 09:12:00
Schriftart: 11 pt		
Seite 49: [618] Formatiert	brinker	14.09.2016 09:12:00
Schriftart: 11 pt		
Seite 49: [618] Formatiert	brinker	14.09.2016 09:12:00
Schriftart: 11 pt		
Seite 49: [618] Formatiert	brinker	14.09.2016 09:12:00
Schriftart: 11 pt		
Seite 49: [618] Formatiert	brinker	14.09.2016 09:12:00
Schriftart: 11 pt		
Seite 49: [619] Formatiert	brinker	14.09.2016 09:12:00
Schriftart: 11 pt		

Schriftart: 11 pt

Seite 49: [622] Formatiert	brinker	14.09.2016 09:12:00
-----------------------------------	----------------	----------------------------

Schriftart: 11 pt

Seite 49: [622] Formatiert	brinker	14.09.2016 09:12:00
-----------------------------------	----------------	----------------------------

Schriftart: 11 pt

Seite 49: [622] Formatiert	brinker	14.09.2016 09:12:00
-----------------------------------	----------------	----------------------------

Schriftart: 11 pt

Seite 49: [622] Formatiert	brinker	14.09.2016 09:12:00
-----------------------------------	----------------	----------------------------

Schriftart: 11 pt

Seite 49: [622] Formatiert	brinker	14.09.2016 09:12:00
-----------------------------------	----------------	----------------------------

Schriftart: 11 pt

Seite 49: [622] Formatiert	brinker	14.09.2016 09:12:00
-----------------------------------	----------------	----------------------------

Schriftart: 11 pt

Seite 49: [623] Formatiert	brinker	14.09.2016 09:12:00
-----------------------------------	----------------	----------------------------

Schriftart: 11 pt

Seite 49: [623] Formatiert	brinker	14.09.2016 09:12:00
-----------------------------------	----------------	----------------------------

Schriftart: 11 pt

Seite 49: [623] Formatiert	brinker	14.09.2016 09:12:00
-----------------------------------	----------------	----------------------------

Schriftart: 11 pt

Seite 49: [623] Formatiert	brinker	14.09.2016 09:12:00
-----------------------------------	----------------	----------------------------

Schriftart: 11 pt

Seite 49: [623] Formatiert	brinker	14.09.2016 09:12:00
-----------------------------------	----------------	----------------------------

Schriftart: 11 pt

Seite 49: [623] Formatiert	brinker	14.09.2016 09:12:00
-----------------------------------	----------------	----------------------------

Schriftart: 11 pt

Seite 49: [623] Formatiert	brinker	14.09.2016 09:12:00
-----------------------------------	----------------	----------------------------

Schriftart: 11 pt

Seite 49: [623] Formatiert	brinker	14.09.2016 09:12:00
-----------------------------------	----------------	----------------------------

Schriftart: 11 pt

Seite 49: [624] Formatiert	brinker	14.09.2016 09:12:00
-----------------------------------	----------------	----------------------------

Schriftart: 11 pt

Seite 49: [624] Formatiert	brinker	14.09.2016 09:12:00
-----------------------------------	----------------	----------------------------

Schriftart: 11 pt

Seite 49: [624] Formatiert	brinker	14.09.2016 09:12:00
-----------------------------------	----------------	----------------------------

Schriftart: 11 pt

Seite 49: [624] Formatiert	brinker	14.09.2016 09:12:00
-----------------------------------	----------------	----------------------------

Schriftart: 11 pt

Seite 49: [625] Formatiert	brinker	14.09.2016 09:12:00
-----------------------------------	----------------	----------------------------

Schriftart: 11 pt

Seite 49: [625] Formatiert	brinker	14.09.2016 09:12:00
-----------------------------------	----------------	----------------------------

Schriftart: 11 pt

Seite 5: [626] Formatiert	brinker	14.09.2016 09:12:00
----------------------------------	----------------	----------------------------

Schriftart: 10 pt

Seite 5: [626] Formatiert	brinker	14.09.2016 09:12:00
Schriftart: 10 pt		
Seite 5: [626] Formatiert	brinker	14.09.2016 09:12:00
Schriftart: 10 pt		
Seite 5: [626] Formatiert	brinker	14.09.2016 09:12:00
Schriftart: 10 pt		
Seite 50: [627] Formatiert	brinker	14.09.2016 09:12:00
Schriftart: 11 pt		
Seite 50: [627] Formatiert	brinker	14.09.2016 09:12:00
Schriftart: 11 pt		
Seite 50: [628] Formatiert	brinker	14.09.2016 09:12:00
Schriftart: 11 pt		
Seite 50: [628] Formatiert	brinker	14.09.2016 09:12:00
Schriftart: 11 pt		
Seite 50: [628] Formatiert	brinker	14.09.2016 09:12:00
Schriftart: 11 pt		
Seite 50: [628] Formatiert	brinker	14.09.2016 09:12:00
Schriftart: 11 pt		
Seite 50: [628] Formatiert	brinker	14.09.2016 09:12:00
Schriftart: 11 pt		
Seite 50: [628] Formatiert	brinker	14.09.2016 09:12:00
Schriftart: 11 pt		
Seite 50: [628] Formatiert	brinker	14.09.2016 09:12:00
Schriftart: 11 pt		
Seite 50: [628] Formatiert	brinker	14.09.2016 09:12:00
Schriftart: 11 pt		
Seite 50: [629] Formatiert	brinker	14.09.2016 09:12:00
Schriftart: 11 pt		
Seite 50: [629] Formatiert	brinker	14.09.2016 09:12:00
Schriftart: 11 pt		
Seite 50: [629] Formatiert	brinker	14.09.2016 09:12:00
Schriftart: 11 pt		
Seite 50: [629] Formatiert	brinker	14.09.2016 09:12:00
Schriftart: 11 pt		
Seite 50: [629] Formatiert	brinker	14.09.2016 09:12:00
Schriftart: 11 pt		
Seite 50: [629] Formatiert	brinker	14.09.2016 09:12:00
Schriftart: 11 pt		
Seite 50: [629] Formatiert	brinker	14.09.2016 09:12:00
Schriftart: 11 pt		
Seite 50: [630] Formatiert	brinker	14.09.2016 09:12:00
Schriftart: 11 pt, Fett		
Seite 50: [630] Formatiert	brinker	14.09.2016 09:12:00

Schriftart: 11 pt, Fett

Seite 50: [630] Formatiert	brinker	14.09.2016 09:12:00
-----------------------------------	----------------	----------------------------

Schriftart: 11 pt, Fett

Seite 50: [630] Formatiert	brinker	14.09.2016 09:12:00
-----------------------------------	----------------	----------------------------

Schriftart: 11 pt, Fett

Seite 50: [630] Formatiert	brinker	14.09.2016 09:12:00
-----------------------------------	----------------	----------------------------

Schriftart: 11 pt, Fett

Seite 50: [630] Formatiert	brinker	14.09.2016 09:12:00
-----------------------------------	----------------	----------------------------

Schriftart: 11 pt, Fett

Seite 50: [630] Formatiert	brinker	14.09.2016 09:12:00
-----------------------------------	----------------	----------------------------

Schriftart: 11 pt, Fett

Seite 50: [630] Formatiert	brinker	14.09.2016 09:12:00
-----------------------------------	----------------	----------------------------

Schriftart: 11 pt, Fett

Seite 50: [630] Formatiert	brinker	14.09.2016 09:12:00
-----------------------------------	----------------	----------------------------

Schriftart: 11 pt, Fett

Seite 50: [630] Formatiert	brinker	14.09.2016 09:12:00
-----------------------------------	----------------	----------------------------

Schriftart: 11 pt, Fett

Seite 50: [630] Formatiert	brinker	14.09.2016 09:12:00
-----------------------------------	----------------	----------------------------

Schriftart: 11 pt, Fett

Seite 50: [630] Formatiert	brinker	14.09.2016 09:12:00
-----------------------------------	----------------	----------------------------

Schriftart: 11 pt, Fett

Seite 50: [630] Formatiert	brinker	14.09.2016 09:12:00
-----------------------------------	----------------	----------------------------

Schriftart: 11 pt, Fett

Seite 50: [630] Formatiert	brinker	14.09.2016 09:12:00
-----------------------------------	----------------	----------------------------

Schriftart: 11 pt, Fett

Seite 50: [631] Formatiert	brinker	14.09.2016 09:12:00
-----------------------------------	----------------	----------------------------

Schriftart: 11 pt

Seite 50: [631] Formatiert	brinker	14.09.2016 09:12:00
-----------------------------------	----------------	----------------------------

Schriftart: 11 pt

Seite 50: [631] Formatiert	brinker	14.09.2016 09:12:00
-----------------------------------	----------------	----------------------------

Schriftart: 11 pt

Seite 50: [631] Formatiert	brinker	14.09.2016 09:12:00
-----------------------------------	----------------	----------------------------

Schriftart: 11 pt

Seite 50: [631] Formatiert	brinker	14.09.2016 09:12:00
-----------------------------------	----------------	----------------------------

Schriftart: 11 pt

Seite 50: [631] Formatiert	brinker	14.09.2016 09:12:00
-----------------------------------	----------------	----------------------------

Schriftart: 11 pt

Seite 50: [631] Formatiert	brinker	14.09.2016 09:12:00
-----------------------------------	----------------	----------------------------

Schriftart: 11 pt

Seite 50: [631] Formatiert	brinker	14.09.2016 09:12:00
-----------------------------------	----------------	----------------------------

Schriftart: 11 pt

Seite 50: [631] Formatiert	brinker	14.09.2016 09:12:00
-----------------------------------	----------------	----------------------------

Schriftart: 11 pt

Seite 50: [631] Formatiert	brinker	14.09.2016 09:12:00
Schriftart: 11 pt		
Seite 50: [631] Formatiert	brinker	14.09.2016 09:12:00
Schriftart: 11 pt		
Seite 50: [632] Formatiert	brinker	14.09.2016 09:12:00
Schriftart: 11 pt, Fett		
Seite 50: [632] Formatiert	brinker	14.09.2016 09:12:00
Schriftart: 11 pt, Fett		
Seite 50: [632] Formatiert	brinker	14.09.2016 09:12:00
Schriftart: 11 pt, Fett		
Seite 50: [632] Formatiert	brinker	14.09.2016 09:12:00
Schriftart: 11 pt, Fett		
Seite 5: [633] Formatiert	brinker	14.09.2016 09:12:00
Schriftart: 10 pt		
Seite 5: [633] Formatiert	brinker	14.09.2016 09:12:00
Schriftart: 10 pt		
Seite 5: [633] Formatiert	brinker	14.09.2016 09:12:00
Schriftart: 10 pt		
Seite 5: [633] Formatiert	brinker	14.09.2016 09:12:00
Schriftart: 10 pt		
Seite 51: [634] Formatiert	brinker	14.09.2016 09:12:00
Schriftart: 11 pt		
Seite 51: [634] Formatiert	brinker	14.09.2016 09:12:00
Schriftart: 11 pt		
Seite 51: [634] Formatiert	brinker	14.09.2016 09:12:00
Schriftart: 11 pt		
Seite 51: [634] Formatiert	brinker	14.09.2016 09:12:00
Schriftart: 11 pt		
Seite 51: [635] Formatiert	brinker	14.09.2016 09:12:00
Schriftart: 11 pt		
Seite 51: [635] Formatiert	brinker	14.09.2016 09:12:00
Schriftart: 11 pt		
Seite 51: [635] Formatiert	brinker	14.09.2016 09:12:00
Schriftart: 11 pt		
Seite 51: [635] Formatiert	brinker	14.09.2016 09:12:00
Schriftart: 11 pt		
Seite 51: [635] Formatiert	brinker	14.09.2016 09:12:00
Schriftart: 11 pt		
Seite 51: [635] Formatiert	brinker	14.09.2016 09:12:00
Schriftart: 11 pt		
Seite 51: [636] Formatiert	brinker	14.09.2016 09:12:00
Schriftart: 11 pt		
Seite 51: [636] Formatiert	brinker	14.09.2016 09:12:00
Schriftart: 11 pt		

Seite 51: [636] Formatiert	brinker	14.09.2016 09:12:00
Schriftart: 11 pt		
Seite 51: [636] Formatiert	brinker	14.09.2016 09:12:00
Schriftart: 11 pt		
Seite 51: [637] Formatiert	brinker	14.09.2016 09:12:00
Schriftart: 11 pt		
Seite 51: [637] Formatiert	brinker	14.09.2016 09:12:00
Schriftart: 11 pt		
Seite 51: [637] Formatiert	brinker	14.09.2016 09:12:00
Schriftart: 11 pt		
Seite 51: [637] Formatiert	brinker	14.09.2016 09:12:00
Schriftart: 11 pt		
Seite 51: [637] Formatiert	brinker	14.09.2016 09:12:00
Schriftart: 11 pt		
Seite 51: [637] Formatiert	brinker	14.09.2016 09:12:00
Schriftart: 11 pt		
Seite 51: [637] Formatiert	brinker	14.09.2016 09:12:00
Schriftart: 11 pt		
Seite 51: [638] Formatiert	brinker	14.09.2016 09:12:00
Schriftart: 11 pt		
Seite 51: [638] Formatiert	brinker	14.09.2016 09:12:00
Schriftart: 11 pt		
Seite 51: [638] Formatiert	brinker	14.09.2016 09:12:00
Schriftart: 11 pt		
Seite 51: [638] Formatiert	brinker	14.09.2016 09:12:00
Schriftart: 11 pt		
Seite 51: [638] Formatiert	brinker	14.09.2016 09:12:00
Schriftart: 11 pt		
Seite 51: [638] Formatiert	brinker	14.09.2016 09:12:00
Schriftart: 11 pt		
Seite 51: [639] Formatiert	brinker	14.09.2016 09:12:00
Schriftart: 11 pt		
Seite 51: [639] Formatiert	brinker	14.09.2016 09:12:00
Schriftart: 11 pt		
Seite 51: [639] Formatiert	brinker	14.09.2016 09:12:00
Schriftart: 11 pt		
Seite 51: [639] Formatiert	brinker	14.09.2016 09:12:00
Schriftart: 11 pt		
Seite 51: [639] Formatiert	brinker	14.09.2016 09:12:00
Schriftart: 11 pt		
Seite 5: [640] Formatiert	brinker	14.09.2016 09:12:00

Schriftart: 10 pt

Seite 5: [641] Formatiert	brinker	14.09.2016 09:12:00
----------------------------------	----------------	----------------------------

Schriftart: 10 pt

Seite 5: [642] Formatiert	brinker	14.09.2016 09:12:00
----------------------------------	----------------	----------------------------

Schriftart: 10 pt

Seite 5: [643] Formatiert	brinker	14.09.2016 09:12:00
----------------------------------	----------------	----------------------------

Schriftart: 10 pt

Seite 5: [644] Formatiert	brinker	14.09.2016 09:12:00
----------------------------------	----------------	----------------------------

Schriftart: 10 pt

Seite 53: [645] Formatiert	brinker	14.09.2016 09:12:00
-----------------------------------	----------------	----------------------------

Abstand Nach: 6 pt, Zeilenabstand: Mehrere 1,2 ze

Seite 53: [646] Formatiert	brinker	14.09.2016 09:12:00
-----------------------------------	----------------	----------------------------

Schriftart: 11 pt

Seite 53: [647] Formatiert	brinker	14.09.2016 09:12:00
-----------------------------------	----------------	----------------------------

Schriftart: 11 pt

Seite 53: [648] Formatiert	brinker	14.09.2016 09:12:00
-----------------------------------	----------------	----------------------------

Schriftart: 11 pt

Seite 53: [649] Formatiert	brinker	14.09.2016 09:12:00
-----------------------------------	----------------	----------------------------

Abstand Nach: 6 pt, Zeilenabstand: Mehrere 1,2 ze

Seite 53: [650] Formatiert	brinker	14.09.2016 09:12:00
-----------------------------------	----------------	----------------------------

Schriftart: 11 pt

Seite 53: [651] Formatiert	brinker	14.09.2016 09:12:00
-----------------------------------	----------------	----------------------------

Schriftart: 11 pt

Seite 53: [652] Formatiert	brinker	14.09.2016 09:12:00
-----------------------------------	----------------	----------------------------

Schriftart: 11 pt

Seite 53: [653] Formatiert	brinker	14.09.2016 09:12:00
-----------------------------------	----------------	----------------------------

Schriftart: 11 pt

Seite 53: [654] Formatiert	brinker	14.09.2016 09:12:00
-----------------------------------	----------------	----------------------------

Abstand Nach: 6 pt, Zeilenabstand: Mehrere 1,2 ze

Seite 53: [655] Formatiert	brinker	14.09.2016 09:12:00
-----------------------------------	----------------	----------------------------

Schriftart: 11 pt

Seite 53: [656] Formatiert	brinker	14.09.2016 09:12:00
-----------------------------------	----------------	----------------------------

Schriftart: 11 pt

Seite 53: [657] Formatiert	brinker	14.09.2016 09:12:00
-----------------------------------	----------------	----------------------------

Schriftart: 11 pt

Seite 53: [658] Formatiert	brinker	14.09.2016 09:12:00
-----------------------------------	----------------	----------------------------

Schriftart: 11 pt

Seite 53: [659] Formatiert	brinker	14.09.2016 09:12:00
-----------------------------------	----------------	----------------------------

Abstand Nach: 6 pt, Zeilenabstand: Mehrere 1,2 ze

Seite 53: [660] Formatiert	brinker	14.09.2016 09:12:00
-----------------------------------	----------------	----------------------------

Schriftart: 11 pt

Seite 53: [661] Formatiert	brinker	14.09.2016 09:12:00
-----------------------------------	----------------	----------------------------

Schriftart: 11 pt

Seite 53: [662] Formatiert	brinker	14.09.2016 09:12:00
Schriftart: 11 pt		
Seite 53: [663] Formatiert	brinker	14.09.2016 09:12:00
Schriftart: 11 pt		
Seite 53: [664] Formatiert	brinker	14.09.2016 09:12:00
Schriftart: 11 pt		
Seite 53: [665] Formatiert	brinker	14.09.2016 09:12:00
Schriftart: 11 pt		
Seite 53: [666] Formatiert	brinker	14.09.2016 09:12:00
Abstand Nach: 6 pt, Zeilenabstand: Mehrere 1,2 ze		
Seite 53: [667] Formatiert	brinker	14.09.2016 09:12:00
Schriftart: 11 pt		
Seite 53: [668] Formatiert	brinker	14.09.2016 09:12:00
Schriftart: 11 pt		
Seite 53: [669] Formatiert	brinker	14.09.2016 09:12:00
Schriftart: 11 pt		
Seite 53: [670] Formatiert	brinker	14.09.2016 09:12:00
Schriftart: 11 pt		
Seite 53: [671] Formatiert	brinker	14.09.2016 09:12:00
Schriftart: 11 pt		
Seite 53: [672] Formatiert	brinker	14.09.2016 09:12:00
Schriftart: 11 pt		
Seite 53: [673] Formatiert	brinker	14.09.2016 09:12:00
Abstand Nach: 6 pt, Zeilenabstand: Mehrere 1,2 ze		
Seite 53: [674] Formatiert	brinker	14.09.2016 09:12:00
Schriftart: 11 pt		
Seite 53: [675] Formatiert	brinker	14.09.2016 09:12:00
Schriftart: 11 pt		
Seite 53: [676] Formatiert	brinker	14.09.2016 09:12:00
Schriftart: 11 pt		
Seite 53: [677] Formatiert	brinker	14.09.2016 09:12:00
Schriftart: 11 pt		
Seite 53: [678] Formatiert	brinker	14.09.2016 09:12:00
Schriftart: 11 pt		
Seite 53: [679] Formatiert	brinker	14.09.2016 09:12:00
Abstand Nach: 6 pt, Zeilenabstand: Mehrere 1,2 ze		
Seite 53: [680] Formatiert	brinker	14.09.2016 09:12:00
Schriftart: 11 pt		
Seite 53: [681] Formatiert	brinker	14.09.2016 09:12:00
Schriftart: 11 pt		
Seite 53: [682] Formatiert	brinker	14.09.2016 09:12:00
Schriftart: 11 pt		
Seite 53: [683] Formatiert	brinker	14.09.2016 09:12:00

Schriftart: 11 pt

Seite 53: [684] Formatiert	brinker	14.09.2016 09:12:00
----------------------------	---------	---------------------

Schriftart: 11 pt

Seite 53: [685] Formatiert	brinker	14.09.2016 09:12:00
----------------------------	---------	---------------------

Schriftart: 11 pt

Seite 53: [686] Formatiert	brinker	14.09.2016 09:12:00
----------------------------	---------	---------------------

Abstand Nach: 6 pt, Zeilenabstand: Mehrere 1,2 ze

Seite 53: [687] Formatiert	brinker	14.09.2016 09:12:00
----------------------------	---------	---------------------

Schriftart: 11 pt, Fett

Seite 53: [688] Formatiert	brinker	14.09.2016 09:12:00
----------------------------	---------	---------------------

Schriftart: 11 pt

Seite 53: [689] Formatiert	brinker	14.09.2016 09:12:00
----------------------------	---------	---------------------

Schriftart: 11 pt

Seite 53: [690] Formatiert	brinker	14.09.2016 09:12:00
----------------------------	---------	---------------------

Schriftart: 11 pt

Seite 5: [691] Formatiert	brinker	14.09.2016 09:12:00
---------------------------	---------	---------------------

Schriftart: 10 pt

Seite 5: [692] Formatiert	brinker	14.09.2016 09:12:00
---------------------------	---------	---------------------

Schriftart: 10 pt

Seite 5: [693] Formatiert	brinker	14.09.2016 09:12:00
---------------------------	---------	---------------------

Schriftart: 10 pt

Seite 5: [694] Formatiert	brinker	14.09.2016 09:12:00
---------------------------	---------	---------------------

Schriftart: 10 pt

Seite 54: [695] Formatiert	brinker	14.09.2016 09:12:00
----------------------------	---------	---------------------

Schriftart: 11 pt

Seite 54: [696] Formatiert	brinker	14.09.2016 09:12:00
----------------------------	---------	---------------------

Schriftart: 11 pt

Seite 54: [697] Formatiert	brinker	14.09.2016 09:12:00
----------------------------	---------	---------------------

Abstand Nach: 6 pt, Zeilenabstand: Mehrere 1,2 ze

Seite 54: [698] Formatiert	brinker	14.09.2016 09:12:00
----------------------------	---------	---------------------

Schriftart: 11 pt, Fett

Seite 54: [699] Formatiert	brinker	14.09.2016 09:12:00
----------------------------	---------	---------------------

Schriftart: 11 pt

Seite 54: [700] Formatiert	brinker	14.09.2016 09:12:00
----------------------------	---------	---------------------

Schriftart: 11 pt, Fett

Seite 54: [701] Formatiert	brinker	14.09.2016 09:12:00
----------------------------	---------	---------------------

Schriftart: 11 pt

Seite 54: [702] Formatiert	brinker	14.09.2016 09:12:00
----------------------------	---------	---------------------

Schriftart: 11 pt

Seite 54: [703] Formatiert	brinker	14.09.2016 09:12:00
----------------------------	---------	---------------------

Schriftart: 11 pt

Seite 54: [704] Formatiert	brinker	14.09.2016 09:12:00
----------------------------	---------	---------------------

Schriftart: 11 pt

Seite 54: [705] Formatiert	brinker	14.09.2016 09:12:00
Schriftart: 11 pt		
Seite 54: [706] Formatiert	brinker	14.09.2016 09:12:00
Schriftart: 11 pt		
Seite 54: [707] Formatiert	brinker	14.09.2016 09:12:00
Schriftart: 11 pt		
Seite 54: [708] Formatiert	brinker	14.09.2016 09:12:00
Schriftart: 11 pt		
Seite 54: [709] Formatiert	brinker	14.09.2016 09:12:00
Schriftart: 11 pt		
Seite 54: [710] Formatiert	brinker	14.09.2016 09:12:00
Schriftart: 11 pt		
Seite 54: [711] Formatiert	brinker	14.09.2016 09:12:00
Schriftart: 11 pt		
Seite 54: [712] Formatiert	brinker	14.09.2016 09:12:00
Schriftart: 11 pt		
Seite 54: [713] Formatiert	brinker	14.09.2016 09:12:00
Abstand Nach: 6 pt, Zeilenabstand: Mehrere 1,2 ze		
Seite 54: [714] Formatiert	brinker	14.09.2016 09:12:00
Schriftart: 11 pt		
Seite 54: [715] Formatiert	brinker	14.09.2016 09:12:00
Schriftart: 11 pt		
Seite 54: [716] Formatiert	brinker	14.09.2016 09:12:00
Schriftart: 11 pt		
Seite 54: [717] Formatiert	brinker	14.09.2016 09:12:00
Schriftart: 11 pt		
Seite 54: [718] Formatiert	brinker	14.09.2016 09:12:00
Schriftart: 11 pt		
Seite 54: [719] Formatiert	brinker	14.09.2016 09:12:00
Schriftart: 11 pt		
Seite 54: [720] Formatiert	brinker	14.09.2016 09:12:00
Schriftart: 11 pt		
Seite 54: [721] Formatiert	brinker	14.09.2016 09:12:00
Abstand Nach: 6 pt, Zeilenabstand: Mehrere 1,2 ze		
Seite 54: [722] Formatiert	brinker	14.09.2016 09:12:00
Schriftart: 11 pt		
Seite 54: [723] Formatiert	brinker	14.09.2016 09:12:00
Schriftart: 11 pt		
Seite 54: [724] Formatiert	brinker	14.09.2016 09:12:00
Schriftart: 11 pt		
Seite 54: [725] Formatiert	brinker	14.09.2016 09:12:00
Schriftart: 11 pt		
Seite 54: [726] Formatiert	brinker	14.09.2016 09:12:00

Schriftart: 11 pt

Seite 54: [727] Formatiert	brinker	14.09.2016 09:12:00
----------------------------	---------	---------------------

Schriftart: 11 pt

Seite 54: [728] Formatiert	brinker	14.09.2016 09:12:00
----------------------------	---------	---------------------

Abstand Nach: 6 pt, Zeilenabstand: Mehrere 1,2 ze

Seite 54: [729] Formatiert	brinker	14.09.2016 09:12:00
----------------------------	---------	---------------------

Schriftart: 11 pt

Seite 54: [730] Formatiert	brinker	14.09.2016 09:12:00
----------------------------	---------	---------------------

Schriftart: 11 pt

Seite 54: [731] Formatiert	brinker	14.09.2016 09:12:00
----------------------------	---------	---------------------

Schriftart: 11 pt

Seite 54: [732] Formatiert	brinker	14.09.2016 09:12:00
----------------------------	---------	---------------------

Abstand Nach: 6 pt, Zeilenabstand: Mehrere 1,2 ze

Seite 54: [733] Formatiert	brinker	14.09.2016 09:12:00
----------------------------	---------	---------------------

Schriftart: 11 pt

Seite 54: [734] Formatiert	brinker	14.09.2016 09:12:00
----------------------------	---------	---------------------

Schriftart: 11 pt

Seite 54: [735] Formatiert	brinker	14.09.2016 09:12:00
----------------------------	---------	---------------------

Schriftart: 11 pt

Seite 54: [736] Formatiert	brinker	14.09.2016 09:12:00
----------------------------	---------	---------------------

Schriftart: 11 pt

Seite 54: [737] Formatiert	brinker	14.09.2016 09:12:00
----------------------------	---------	---------------------

Schriftart: 11 pt

Seite 54: [738] Formatiert	brinker	14.09.2016 09:12:00
----------------------------	---------	---------------------

Schriftart: 11 pt

Seite 54: [739] Formatiert	brinker	14.09.2016 09:12:00
----------------------------	---------	---------------------

Tab. x: y, Abstand Vor: 6 pt, Nach: 6 pt

Seite 54: [740] Formatiert	brinker	14.09.2016 09:12:00
----------------------------	---------	---------------------

Schriftart: 11 pt

Seite 5: [741] Formatiert	brinker	14.09.2016 09:12:00
---------------------------	---------	---------------------

Schriftart: 10 pt

Seite 5: [741] Formatiert	brinker	14.09.2016 09:12:00
---------------------------	---------	---------------------

Schriftart: 10 pt

Seite 5: [741] Formatiert	brinker	14.09.2016 09:12:00
---------------------------	---------	---------------------

Schriftart: 10 pt

Seite 5: [742] Formatiert	brinker	14.09.2016 09:12:00
---------------------------	---------	---------------------

Schriftart: 10 pt

Seite 55: [743] Formatiert	brinker	14.09.2016 09:12:00
----------------------------	---------	---------------------

Schriftart: 11 pt, Fett

Seite 55: [744] Formatiert	brinker	14.09.2016 09:12:00
----------------------------	---------	---------------------

Standard, Links, Abstand Vor: 6 pt, Nach: 3 pt

Seite 55: [745] Ändern	brinker	14.09.2016 09:12:00
------------------------	---------	---------------------

Formatierte Tabelle

Seite 55: [746] Formatiert	brinker	14.09.2016 09:12:00
Standard, Abstand Vor: 6 pt, Nach: 3 pt		
Seite 55: [747] Formatiert	brinker	14.09.2016 09:12:00
Standard, Links, Abstand Vor: 6 pt, Nach: 3 pt		
Seite 55: [748] Formatiert	brinker	14.09.2016 09:12:00
Schriftart: 11 pt, Fett		
Seite 55: [749] Formatiert	brinker	14.09.2016 09:12:00
Schriftart: 10 pt		
Seite 55: [750] Formatiert	brinker	14.09.2016 09:12:00
Standard, Abstand Vor: 9 pt, Nach: 3 pt		
Seite 55: [751] Formatiert	brinker	14.09.2016 09:12:00
Schriftart: 10 pt		
Seite 55: [752] Formatiert	brinker	14.09.2016 09:12:00
Standard, Links, Abstand Vor: 3 pt, Nach: 2 pt		
Seite 55: [753] Formatiert	brinker	14.09.2016 09:12:00
Standard, Abstand Vor: 3 pt, Nach: 2 pt		
Seite 55: [754] Formatiert	brinker	14.09.2016 09:12:00
Schriftart: 10 pt		
Seite 55: [755] Formatiert	brinker	14.09.2016 09:12:00
Standard, Links, Abstand Vor: 3 pt, Nach: 2 pt		
Seite 55: [756] Formatiert	brinker	14.09.2016 09:12:00
Schriftart: 10 pt		
Seite 55: [757] Formatiert	brinker	14.09.2016 09:12:00
Standard, Links, Abstand Vor: 3 pt, Nach: 2 pt		
Seite 55: [758] Formatiert	brinker	14.09.2016 09:12:00
Standard, Abstand Vor: 3 pt, Nach: 2 pt		
Seite 55: [759] Formatiert	brinker	14.09.2016 09:12:00
Standard, Links, Abstand Vor: 3 pt, Nach: 2 pt		
Seite 55: [760] Formatiert	brinker	14.09.2016 09:12:00
Schriftart: 10 pt		
Seite 55: [761] Formatiert	brinker	14.09.2016 09:12:00
Standard, Links, Abstand Vor: 3 pt, Nach: 2 pt		
Seite 55: [762] Formatiert	brinker	14.09.2016 09:12:00
Standard, Abstand Vor: 3 pt, Nach: 2 pt		
Seite 55: [763] Formatiert	brinker	14.09.2016 09:12:00
Standard, Links, Abstand Vor: 3 pt, Nach: 2 pt		
Seite 55: [764] Formatiert	brinker	14.09.2016 09:12:00
Schriftart: 10 pt		
Seite 55: [765] Formatiert	brinker	14.09.2016 09:12:00
Standard, Links, Abstand Vor: 3 pt, Nach: 2 pt		
Seite 55: [766] Formatiert	brinker	14.09.2016 09:12:00
Standard, Abstand Vor: 3 pt, Nach: 2 pt		
Seite 55: [767] Formatiert	brinker	14.09.2016 09:12:00

Standard, Links, Abstand Vor: 3 pt, Nach: 2 pt

Seite 55: [768] Formatiert **brinker** **14.09.2016 09:12:00**

Schriftart: 10 pt

Seite 55: [769] Formatiert **brinker** **14.09.2016 09:12:00**

Standard, Links, Abstand Vor: 3 pt, Nach: 2 pt

Seite 55: [770] Formatiert **brinker** **14.09.2016 09:12:00**

Standard, Abstand Vor: 3 pt, Nach: 2 pt

Seite 55: [771] Formatiert **brinker** **14.09.2016 09:12:00**

Schriftart: 10 pt

Seite 55: [772] Formatiert **brinker** **14.09.2016 09:12:00**

Standard, Links, Abstand Vor: 3 pt, Nach: 2 pt

Seite 55: [773] Formatiert **brinker** **14.09.2016 09:12:00**

Schriftart: 10 pt

Seite 55: [774] Formatiert **brinker** **14.09.2016 09:12:00**

Standard, Links, Abstand Vor: 3 pt, Nach: 2 pt

Seite 55: [775] Formatiert **brinker** **14.09.2016 09:12:00**

Standard, Abstand Vor: 3 pt, Nach: 2 pt

Seite 55: [776] Formatiert **brinker** **14.09.2016 09:12:00**

Schriftart: 10 pt

Seite 55: [777] Formatiert **brinker** **14.09.2016 09:12:00**

Standard, Links, Abstand Vor: 3 pt, Nach: 2 pt

Seite 55: [778] Formatiert **brinker** **14.09.2016 09:12:00**

Schriftart: 10 pt

Seite 55: [779] Formatiert **brinker** **14.09.2016 09:12:00**

Standard, Links, Abstand Vor: 3 pt, Nach: 2 pt

Seite 55: [780] Formatiert **brinker** **14.09.2016 09:12:00**

Standard, Abstand Vor: 3 pt, Nach: 2 pt

Seite 55: [781] Formatiert **brinker** **14.09.2016 09:12:00**

Standard, Links, Abstand Vor: 3 pt, Nach: 2 pt

Seite 55: [782] Formatiert **brinker** **14.09.2016 09:12:00**

Schriftart: 10 pt

Seite 55: [783] Formatiert **brinker** **14.09.2016 09:12:00**

Standard, Links, Abstand Vor: 3 pt, Nach: 2 pt

Seite 55: [784] Formatiert **brinker** **14.09.2016 09:12:00**

Standard, Abstand Vor: 3 pt, Nach: 2 pt

Seite 55: [785] Formatiert **brinker** **14.09.2016 09:12:00**

Standard, Links, Abstand Vor: 3 pt, Nach: 2 pt

Seite 55: [786] Formatiert **brinker** **14.09.2016 09:12:00**

Schriftart: 10 pt

Seite 55: [787] Formatiert **brinker** **14.09.2016 09:12:00**

Standard, Links, Abstand Vor: 3 pt, Nach: 2 pt

Seite 55: [788] Formatiert **brinker** **14.09.2016 09:12:00**

Standard, Abstand Vor: 3 pt, Nach: 2 pt

Seite 55: [789] Formatiert	brinker	14.09.2016 09:12:00
Standard, Links, Abstand Vor: 3 pt, Nach: 2 pt		
Seite 55: [790] Formatiert	brinker	14.09.2016 09:12:00
Schriftart: 10 pt		
Seite 55: [791] Formatiert	brinker	14.09.2016 09:12:00
Standard, Links, Abstand Vor: 3 pt, Nach: 2 pt		
Seite 55: [792] Formatiert	brinker	14.09.2016 09:12:00
Standard, Abstand Vor: 3 pt, Nach: 2 pt		
Seite 55: [793] Formatiert	brinker	14.09.2016 09:12:00
Standard, Links, Abstand Vor: 3 pt, Nach: 2 pt		
Seite 55: [794] Formatiert	brinker	14.09.2016 09:12:00
Schriftart: 10 pt		
Seite 55: [795] Formatiert	brinker	14.09.2016 09:12:00
Standard, Links, Abstand Vor: 3 pt, Nach: 2 pt		
Seite 55: [796] Formatiert	brinker	14.09.2016 09:12:00
Standard, Abstand Vor: 3 pt, Nach: 2 pt		
Seite 55: [797] Formatiert	brinker	14.09.2016 09:12:00
Standard, Links, Abstand Vor: 3 pt, Nach: 2 pt		
Seite 55: [798] Formatiert	brinker	14.09.2016 09:12:00
Schriftart: 10 pt		
Seite 55: [799] Formatiert	brinker	14.09.2016 09:12:00
Standard, Links, Abstand Vor: 3 pt, Nach: 2 pt		
Seite 55: [800] Formatiert	brinker	14.09.2016 09:12:00
Standard, Abstand Vor: 3 pt, Nach: 2 pt		
Seite 55: [801] Formatiert	brinker	14.09.2016 09:12:00
Standard, Links, Abstand Vor: 3 pt, Nach: 2 pt		
Seite 55: [802] Formatiert	brinker	14.09.2016 09:12:00
Schriftart: 10 pt		
Seite 55: [803] Formatiert	brinker	14.09.2016 09:12:00
Standard, Links, Abstand Vor: 3 pt, Nach: 2 pt		
Seite 55: [804] Formatiert	brinker	14.09.2016 09:12:00
Standard, Abstand Vor: 3 pt, Nach: 2 pt		
Seite 55: [805] Formatiert	brinker	14.09.2016 09:12:00
Standard, Links, Abstand Vor: 3 pt, Nach: 2 pt		
Seite 55: [806] Formatiert	brinker	14.09.2016 09:12:00
Schriftart: 10 pt		
Seite 55: [807] Formatiert	brinker	14.09.2016 09:12:00
Standard, Links, Abstand Vor: 3 pt, Nach: 2 pt		
Seite 55: [808] Formatiert	brinker	14.09.2016 09:12:00
Standard, Abstand Vor: 3 pt, Nach: 2 pt		
Seite 55: [809] Formatiert	brinker	14.09.2016 09:12:00
Standard, Links, Abstand Vor: 3 pt, Nach: 2 pt		
Seite 55: [810] Formatiert	brinker	14.09.2016 09:12:00

Schriftart: 10 pt

Seite 55: [811] Formatiert **brinker** **14.09.2016 09:12:00**

Standard, Links, Abstand Vor: 3 pt, Nach: 2 pt

Seite 55: [812] Formatiert **brinker** **14.09.2016 09:12:00**

Standard, Abstand Vor: 3 pt, Nach: 2 pt

Seite 55: [813] Formatiert **brinker** **14.09.2016 09:12:00**

Standard, Links, Abstand Vor: 3 pt, Nach: 2 pt

Seite 55: [814] Formatiert **brinker** **14.09.2016 09:12:00**

Schriftart: 10 pt

Seite 55: [815] Formatiert **brinker** **14.09.2016 09:12:00**

Standard, Links, Abstand Vor: 3 pt, Nach: 2 pt

Seite 55: [816] Formatiert **brinker** **14.09.2016 09:12:00**

Standard, Abstand Vor: 3 pt, Nach: 2 pt

Seite 55: [817] Formatiert **brinker** **14.09.2016 09:12:00**

Standard, Links, Abstand Vor: 3 pt, Nach: 2 pt

Seite 55: [818] Formatiert **brinker** **14.09.2016 09:12:00**

Schriftart: 10 pt

Seite 55: [819] Formatiert **brinker** **14.09.2016 09:12:00**

Standard, Links, Abstand Vor: 3 pt, Nach: 2 pt

Seite 55: [820] Formatiert **brinker** **14.09.2016 09:12:00**

Standard, Abstand Vor: 3 pt, Nach: 2 pt

Seite 55: [821] Formatiert **brinker** **14.09.2016 09:12:00**

Standard, Links, Abstand Vor: 3 pt, Nach: 2 pt

Seite 55: [822] Formatiert **brinker** **14.09.2016 09:12:00**

Schriftart: 10 pt

Seite 55: [823] Formatiert **brinker** **14.09.2016 09:12:00**

Standard, Links, Abstand Vor: 3 pt, Nach: 2 pt

Seite 55: [824] Formatiert **brinker** **14.09.2016 09:12:00**

Standard, Abstand Vor: 3 pt, Nach: 2 pt

Seite 55: [825] Formatiert **brinker** **14.09.2016 09:12:00**

Standard, Links, Abstand Vor: 3 pt, Nach: 2 pt

Seite 55: [826] Formatiert **brinker** **14.09.2016 09:12:00**

Schriftart: 10 pt

Seite 55: [827] Formatiert **brinker** **14.09.2016 09:12:00**

Standard, Links, Abstand Vor: 3 pt, Nach: 2 pt

Seite 55: [828] Formatiert **brinker** **14.09.2016 09:12:00**

Standard, Abstand Vor: 3 pt, Nach: 2 pt

Seite 55: [829] Formatiert **brinker** **14.09.2016 09:12:00**

Standard, Links, Abstand Vor: 3 pt, Nach: 2 pt

Seite 55: [830] Formatiert **brinker** **14.09.2016 09:12:00**

Schriftart: 10 pt

Seite 55: [831] Formatiert **brinker** **14.09.2016 09:12:00**

Standard, Links, Abstand Vor: 3 pt, Nach: 2 pt

Seite 55: [832] Formatiert	brinker	14.09.2016 09:12:00
Standard, Abstand Vor: 3 pt, Nach: 2 pt		
Seite 55: [833] Formatiert	brinker	14.09.2016 09:12:00
Standard, Links, Abstand Vor: 3 pt, Nach: 2 pt		
Seite 55: [834] Formatiert	brinker	14.09.2016 09:12:00
Schriftart: 10 pt		
Seite 55: [835] Formatiert	brinker	14.09.2016 09:12:00
Standard, Links, Abstand Vor: 3 pt, Nach: 2 pt		
Seite 55: [836] Formatiert	brinker	14.09.2016 09:12:00
Standard, Abstand Vor: 3 pt, Nach: 2 pt		
Seite 55: [837] Formatiert	brinker	14.09.2016 09:12:00
Standard, Links, Abstand Vor: 3 pt, Nach: 2 pt		
Seite 55: [838] Formatiert	brinker	14.09.2016 09:12:00
Standard, Links, Abstand Vor: 3 pt, Nach: 2 pt		
Seite 55: [839] Formatiert	brinker	14.09.2016 09:12:00
Schriftart: 10 pt		
Seite 55: [840] Formatiert	brinker	14.09.2016 09:12:00
Standard, Abstand Vor: 3 pt, Nach: 2 pt		
Seite 55: [841] Formatiert	brinker	14.09.2016 09:12:00
Standard, Links, Abstand Vor: 3 pt, Nach: 2 pt		
Seite 55: [842] Formatiert	brinker	14.09.2016 09:12:00
Schriftart: 10 pt		
Seite 55: [843] Formatiert	brinker	14.09.2016 09:12:00
Standard, Links, Abstand Vor: 3 pt, Nach: 2 pt		
Seite 55: [844] Formatiert	brinker	14.09.2016 09:12:00
Standard, Abstand Vor: 3 pt, Nach: 2 pt		
Seite 55: [845] Formatiert	brinker	14.09.2016 09:12:00
Standard, Links, Abstand Vor: 3 pt, Nach: 2 pt		
Seite 55: [846] Formatiert	brinker	14.09.2016 09:12:00
Schriftart: 10 pt		
Seite 55: [847] Formatiert	brinker	14.09.2016 09:12:00
Standard, Abstand Vor: 9 pt, Nach: 3 pt		
Seite 55: [848] Formatiert	brinker	14.09.2016 09:12:00
Schriftart: 10 pt, Nicht Fett		
Seite 55: [849] Formatiert	brinker	14.09.2016 09:12:00
Schriftart: 10 pt		
Seite 55: [850] Formatiert	brinker	14.09.2016 09:12:00
Standard, Links, Abstand Vor: 3 pt, Nach: 2 pt		
Seite 55: [851] Formatiert	brinker	14.09.2016 09:12:00
Standard, Abstand Vor: 3 pt, Nach: 2 pt		
Seite 55: [852] Formatiert	brinker	14.09.2016 09:12:00
Standard, Links, Abstand Vor: 3 pt, Nach: 2 pt		
Seite 55: [853] Formatiert	brinker	14.09.2016 09:12:00

Schriftart: 10 pt

Seite 55: [854] Formatiert **brinker** **14.09.2016 09:12:00**

Standard, Abstand Vor: 9 pt, Nach: 3 pt

Seite 55: [855] Formatiert **brinker** **14.09.2016 09:12:00**

Schriftart: 10 pt, Nicht Fett

Seite 55: [856] Formatiert **brinker** **14.09.2016 09:12:00**

Schriftart: 10 pt

Seite 55: [857] Formatiert **brinker** **14.09.2016 09:12:00**

Standard, Links, Abstand Vor: 3 pt, Nach: 2 pt

Seite 55: [858] Formatiert **brinker** **14.09.2016 09:12:00**

Schriftart: 10 pt

Seite 55: [859] Formatiert **brinker** **14.09.2016 09:12:00**

Standard, Abstand Vor: 3 pt, Nach: 2 pt

Seite 55: [860] Formatiert **brinker** **14.09.2016 09:12:00**

Standard, Links, Abstand Vor: 3 pt, Nach: 2 pt

Seite 55: [861] Formatiert **brinker** **14.09.2016 09:12:00**

Schriftart: 10 pt

Seite 55: [862] Formatiert **brinker** **14.09.2016 09:12:00**

Standard, Links, Abstand Vor: 3 pt, Nach: 2 pt

Seite 55: [863] Formatiert **brinker** **14.09.2016 09:12:00**

Standard, Abstand Vor: 3 pt, Nach: 2 pt

Seite 55: [864] Formatiert **brinker** **14.09.2016 09:12:00**

Standard, Links, Abstand Vor: 3 pt, Nach: 2 pt

Seite 55: [865] Formatiert **brinker** **14.09.2016 09:12:00**

Schriftart: 10 pt

Seite 55: [866] Formatiert **brinker** **14.09.2016 09:12:00**

Standard, Links, Abstand Vor: 3 pt, Nach: 2 pt

Seite 55: [867] Formatiert **brinker** **14.09.2016 09:12:00**

Standard, Abstand Vor: 3 pt, Nach: 2 pt

Seite 55: [868] Formatiert **brinker** **14.09.2016 09:12:00**

Standard, Links, Abstand Vor: 3 pt, Nach: 2 pt

Seite 55: [869] Formatiert **brinker** **14.09.2016 09:12:00**

Schriftart: 10 pt

Seite 55: [870] Formatiert **brinker** **14.09.2016 09:12:00**

Standard, Links, Abstand Vor: 3 pt, Nach: 2 pt

Seite 55: [871] Formatiert **brinker** **14.09.2016 09:12:00**

Standard, Abstand Vor: 3 pt, Nach: 2 pt

Seite 55: [872] Formatiert **brinker** **14.09.2016 09:12:00**

Standard, Links, Abstand Vor: 3 pt, Nach: 2 pt

Seite 55: [873] Formatiert **brinker** **14.09.2016 09:12:00**

Schriftart: 10 pt

Seite 55: [874] Formatiert **brinker** **14.09.2016 09:12:00**

Standard, Links, Abstand Vor: 3 pt, Nach: 2 pt

Seite 55: [875] Formatiert	brinker	14.09.2016 09:12:00
Standard, Abstand Vor: 3 pt, Nach: 2 pt		
Seite 55: [876] Formatiert	brinker	14.09.2016 09:12:00
Standard, Links, Abstand Vor: 3 pt, Nach: 2 pt		
Seite 55: [877] Formatiert	brinker	14.09.2016 09:12:00
Schriftart: 10 pt		
Seite 55: [878] Formatiert	brinker	14.09.2016 09:12:00
Standard, Links, Abstand Vor: 3 pt, Nach: 2 pt		
Seite 55: [879] Formatiert	brinker	14.09.2016 09:12:00
Standard, Abstand Vor: 3 pt, Nach: 2 pt		
Seite 55: [880] Formatiert	brinker	14.09.2016 09:12:00
Standard, Links, Abstand Vor: 3 pt, Nach: 2 pt		
Seite 55: [881] Formatiert	brinker	14.09.2016 09:12:00
Schriftart: 10 pt		
Seite 55: [882] Formatiert	brinker	14.09.2016 09:12:00
Standard, Links, Abstand Vor: 3 pt, Nach: 2 pt		
Seite 55: [883] Formatiert	brinker	14.09.2016 09:12:00
Standard, Abstand Vor: 3 pt, Nach: 2 pt		
Seite 55: [884] Formatiert	brinker	14.09.2016 09:12:00
Standard, Links, Abstand Vor: 3 pt, Nach: 2 pt		
Seite 55: [885] Formatiert	brinker	14.09.2016 09:12:00
Schriftart: 10 pt		
Seite 55: [886] Formatiert	brinker	14.09.2016 09:12:00
Standard, Abstand Vor: 9 pt, Nach: 3 pt		
Seite 55: [887] Formatiert	brinker	14.09.2016 09:12:00
Schriftart: 10 pt, Nicht Fett		
Seite 55: [888] Formatiert	brinker	14.09.2016 09:12:00
Schriftart: 10 pt		
Seite 55: [889] Formatiert	brinker	14.09.2016 09:12:00
Standard, Links, Abstand Vor: 3 pt, Nach: 2 pt		
Seite 55: [890] Formatiert	brinker	14.09.2016 09:12:00
Standard, Abstand Vor: 3 pt, Nach: 2 pt		
Seite 55: [891] Formatiert	brinker	14.09.2016 09:12:00
Standard, Links, Abstand Vor: 3 pt, Nach: 2 pt		
Seite 55: [892] Formatiert	brinker	14.09.2016 09:12:00
Schriftart: 10 pt		
Seite 55: [893] Formatiert	brinker	14.09.2016 09:12:00
Standard, Links, Abstand Vor: 3 pt, Nach: 2 pt		
Seite 55: [894] Formatiert	brinker	14.09.2016 09:12:00
Standard, Abstand Vor: 3 pt, Nach: 2 pt		
Seite 55: [895] Formatiert	brinker	14.09.2016 09:12:00
Standard, Links, Abstand Vor: 3 pt, Nach: 2 pt		
Seite 5: [896] Formatiert	brinker	14.09.2016 09:12:00

Schriftart: 10 pt

Seite 5: [896] Formatiert	brinker	14.09.2016 09:12:00
----------------------------------	----------------	----------------------------

Schriftart: 10 pt

Seite 5: [896] Formatiert	brinker	14.09.2016 09:12:00
----------------------------------	----------------	----------------------------

Schriftart: 10 pt

Seite 5: [897] Formatiert	brinker	14.09.2016 09:12:00
----------------------------------	----------------	----------------------------

Schriftart: 10 pt

Seite 55: [898] Formatiert	brinker	14.09.2016 09:12:00
-----------------------------------	----------------	----------------------------

Schriftart: 11 pt, Fett

Seite 55: [899] Formatiert	brinker	14.09.2016 09:12:00
-----------------------------------	----------------	----------------------------

Standard, Links, Abstand Vor: 6 pt, Nach: 3 pt

Seite 55: [900] Ändern	brinker	14.09.2016 09:12:00
-------------------------------	----------------	----------------------------

Formatierte Tabelle

Seite 55: [901] Formatiert	brinker	14.09.2016 09:12:00
-----------------------------------	----------------	----------------------------

Standard, Abstand Vor: 6 pt, Nach: 3 pt

Seite 55: [902] Formatiert	brinker	14.09.2016 09:12:00
-----------------------------------	----------------	----------------------------

Standard, Links, Abstand Vor: 6 pt, Nach: 3 pt

Seite 55: [903] Formatiert	brinker	14.09.2016 09:12:00
-----------------------------------	----------------	----------------------------

Schriftart: 11 pt, Fett

Seite 56: [904] Formatiert	brinker	14.09.2016 09:12:00
-----------------------------------	----------------	----------------------------

Schriftart: 10 pt

Seite 56: [905] Formatiert	brinker	14.09.2016 09:12:00
-----------------------------------	----------------	----------------------------

Standard, Links, Abstand Vor: 3 pt, Nach: 2 pt

Seite 56: [906] Formatiert	brinker	14.09.2016 09:12:00
-----------------------------------	----------------	----------------------------

Standard, Abstand Vor: 3 pt, Nach: 2 pt

Seite 56: [907] Formatiert	brinker	14.09.2016 09:12:00
-----------------------------------	----------------	----------------------------

Standard, Links, Abstand Vor: 3 pt, Nach: 2 pt

Seite 56: [908] Formatiert	brinker	14.09.2016 09:12:00
-----------------------------------	----------------	----------------------------

Schriftart: 10 pt

Seite 56: [909] Formatiert	brinker	14.09.2016 09:12:00
-----------------------------------	----------------	----------------------------

Standard, Abstand Vor: 9 pt, Nach: 3 pt

Seite 56: [910] Formatiert	brinker	14.09.2016 09:12:00
-----------------------------------	----------------	----------------------------

Schriftart: 10 pt, Nicht Fett

Seite 56: [911] Formatiert	brinker	14.09.2016 09:12:00
-----------------------------------	----------------	----------------------------

Standard, Links, Abstand Vor: 3 pt, Nach: 2 pt

Seite 56: [912] Formatiert	brinker	14.09.2016 09:12:00
-----------------------------------	----------------	----------------------------

Schriftart: 10 pt

Seite 56: [913] Formatiert	brinker	14.09.2016 09:12:00
-----------------------------------	----------------	----------------------------

Standard, Abstand Vor: 3 pt, Nach: 2 pt

Seite 56: [914] Formatiert	brinker	14.09.2016 09:12:00
-----------------------------------	----------------	----------------------------

Standard, Links, Abstand Vor: 3 pt, Nach: 2 pt

Seite 56: [915] Formatiert	brinker	14.09.2016 09:12:00
-----------------------------------	----------------	----------------------------

Schriftart: 10 pt

Seite 56: [916] Formatiert	brinker	14.09.2016 09:12:00
Standard, Links, Abstand Vor: 3 pt, Nach: 2 pt		
Seite 56: [917] Formatiert	brinker	14.09.2016 09:12:00
Standard, Abstand Vor: 3 pt, Nach: 2 pt		
Seite 56: [918] Formatiert	brinker	14.09.2016 09:12:00
Schriftart: 10 pt		
Seite 56: [919] Formatiert	brinker	14.09.2016 09:12:00
Standard, Links, Abstand Vor: 3 pt, Nach: 2 pt		
Seite 56: [920] Formatiert	brinker	14.09.2016 09:12:00
Schriftart: 10 pt		
Seite 56: [921] Formatiert	brinker	14.09.2016 09:12:00
Standard, Abstand Vor: 9 pt, Nach: 3 pt		
Seite 56: [922] Formatiert	brinker	14.09.2016 09:12:00
Schriftart: 10 pt, Nicht Fett		
Seite 56: [923] Formatiert	brinker	14.09.2016 09:12:00
Schriftart: 10 pt		
Seite 56: [924] Formatiert	brinker	14.09.2016 09:12:00
Standard, Links, Abstand Vor: 3 pt, Nach: 2 pt		
Seite 56: [925] Formatiert	brinker	14.09.2016 09:12:00
Standard, Abstand Vor: 3 pt, Nach: 2 pt		
Seite 56: [926] Formatiert	brinker	14.09.2016 09:12:00
Standard, Links, Abstand Vor: 3 pt, Nach: 2 pt		
Seite 56: [927] Formatiert	brinker	14.09.2016 09:12:00
Schriftart: 10 pt		
Seite 56: [928] Formatiert	brinker	14.09.2016 09:12:00
Standard, Links, Abstand Vor: 3 pt, Nach: 2 pt		
Seite 56: [929] Formatiert	brinker	14.09.2016 09:12:00
Standard, Abstand Vor: 3 pt, Nach: 2 pt		
Seite 56: [930] Formatiert	brinker	14.09.2016 09:12:00
Standard, Links, Abstand Vor: 3 pt, Nach: 2 pt		
Seite 56: [931] Formatiert	brinker	14.09.2016 09:12:00
Schriftart: 10 pt		
Seite 56: [932] Formatiert	brinker	14.09.2016 09:12:00
Standard, Links, Abstand Vor: 3 pt, Nach: 2 pt		
Seite 56: [933] Formatiert	brinker	14.09.2016 09:12:00
Standard, Abstand Vor: 3 pt, Nach: 2 pt		
Seite 56: [934] Formatiert	brinker	14.09.2016 09:12:00
Schriftart: 10 pt		
Seite 56: [935] Formatiert	brinker	14.09.2016 09:12:00
Standard, Links, Abstand Vor: 3 pt, Nach: 2 pt		
Seite 56: [936] Formatiert	brinker	14.09.2016 09:12:00
Schriftart: 10 pt		
Seite 56: [937] Formatiert	brinker	14.09.2016 09:12:00

Standard, Links, Abstand Vor: 3 pt, Nach: 2 pt

Seite 56: [938] Formatiert **brinker** **14.09.2016 09:12:00**

Standard, Abstand Vor: 3 pt, Nach: 2 pt

Seite 56: [939] Formatiert **brinker** **14.09.2016 09:12:00**

Standard, Links, Abstand Vor: 3 pt, Nach: 2 pt

Seite 56: [940] Formatiert **brinker** **14.09.2016 09:12:00**

Schriftart: 10 pt

Seite 56: [941] Formatiert **brinker** **14.09.2016 09:12:00**

Standard, Abstand Vor: 9 pt, Nach: 3 pt

Seite 56: [942] Formatiert **brinker** **14.09.2016 09:12:00**

Schriftart: 10 pt, Nicht Fett

Seite 56: [943] Formatiert **brinker** **14.09.2016 09:12:00**

Schriftart: 10 pt

Seite 56: [944] Formatiert **brinker** **14.09.2016 09:12:00**

Standard, Links, Abstand Vor: 3 pt, Nach: 2 pt

Seite 56: [945] Formatiert **brinker** **14.09.2016 09:12:00**

Standard, Abstand Vor: 3 pt, Nach: 2 pt

Seite 56: [946] Formatiert **brinker** **14.09.2016 09:12:00**

Standard, Links, Abstand Vor: 3 pt, Nach: 2 pt

Seite 56: [947] Formatiert **brinker** **14.09.2016 09:12:00**

Schriftart: 10 pt

Seite 56: [948] Formatiert **brinker** **14.09.2016 09:12:00**

Standard, Links, Abstand Vor: 3 pt, Nach: 2 pt

Seite 56: [949] Formatiert **brinker** **14.09.2016 09:12:00**

Standard, Abstand Vor: 3 pt, Nach: 2 pt

Seite 56: [950] Formatiert **brinker** **14.09.2016 09:12:00**

Standard, Links, Abstand Vor: 3 pt, Nach: 2 pt

Seite 56: [951] Formatiert **brinker** **14.09.2016 09:12:00**

Schriftart: 10 pt

Seite 56: [952] Formatiert **brinker** **14.09.2016 09:12:00**

Standard, Links, Abstand Vor: 3 pt, Nach: 2 pt

Seite 56: [953] Formatiert **brinker** **14.09.2016 09:12:00**

Standard, Abstand Vor: 3 pt, Nach: 2 pt

Seite 56: [954] Formatiert **brinker** **14.09.2016 09:12:00**

Standard, Links, Abstand Vor: 3 pt, Nach: 2 pt

Seite 56: [955] Formatiert **brinker** **14.09.2016 09:12:00**

Schriftart: 11 pt

Seite 56: [956] Formatiert **brinker** **14.09.2016 09:12:00**

Abstand Nach: 6 pt, Zeilenabstand: Mehrere 1,2 ze

Seite 56: [957] Formatiert **brinker** **14.09.2016 09:12:00**

Schriftart: 11 pt

Seite 57: [958] Formatiert **brinker** **14.09.2016 09:12:00**

Aufgezählt (2. Ebene), Einzug: Links: 0,5 cm, Hängend: 0,5 cm, Abstand Nach: 6 pt, Zeilenabstand: Mehrere 1,2 ze, Tabstopps: 0 cm, Links + 1 cm, Listentabstopp

Seite 57: [959] Formatiert **brinker** **14.09.2016 09:12:00**

Absatz-Standardschriftart, Schriftart: 11 pt

Seite 58: [960] Formatiert **brinker** **14.09.2016 09:12:00**

Schriftart: 11 pt

Seite 58: [961] Formatiert **brinker** **14.09.2016 09:12:00**

Abstand Nach: 6 pt, Zeilenabstand: Mehrere 1,2 ze

Seite 58: [962] Formatiert **brinker** **14.09.2016 09:12:00**

Schriftart: 11 pt

Seite 58: [963] Formatiert **brinker** **14.09.2016 09:12:00**

Schriftart: 11 pt

Seite 58: [964] Formatiert **brinker** **14.09.2016 09:12:00**

Schriftart: 11 pt

Seite 58: [965] Formatiert **brinker** **14.09.2016 09:12:00**

Schriftart: 11 pt

Seite 58: [966] Formatiert **brinker** **14.09.2016 09:12:00**

Abstand Nach: 2 pt, Zeilenabstand: Mehrere 1,2 ze

Seite 58: [967] Formatiert **brinker** **14.09.2016 09:12:00**

Aufgezählt (2. Ebene), Einzug: Links: 0,5 cm, Hängend: 0,5 cm, Abstand Nach: 2 pt, Zeilenabstand: Mehrere 1,2 ze, Tabstopps: 0 cm, Links + 1 cm, Listentabstopp

Seite 58: [968] Formatiert **brinker** **14.09.2016 09:12:00**

Absatz-Standardschriftart, Schriftart: 11 pt

Seite 58: [969] Formatiert **brinker** **14.09.2016 09:12:00**

Aufgezählt (2. Ebene), Einzug: Links: 0,5 cm, Hängend: 0,5 cm, Abstand Nach: 2 pt, Zeilenabstand: Mehrere 1,2 ze, Tabstopps: 0 cm, Links + 1 cm, Listentabstopp

Seite 58: [970] Formatiert **brinker** **14.09.2016 09:12:00**

Absatz-Standardschriftart, Schriftart: 11 pt

Seite 58: [971] Formatiert **brinker** **14.09.2016 09:12:00**

Aufgezählt (2. Ebene), Einzug: Links: 0,5 cm, Hängend: 0,5 cm, Abstand Nach: 6 pt, Zeilenabstand: Mehrere 1,2 ze, Tabstopps: 0 cm, Links + 1 cm, Listentabstopp

Seite 58: [972] Formatiert **brinker** **14.09.2016 09:12:00**

Absatz-Standardschriftart, Schriftart: 11 pt

Seite 58: [973] Formatiert **brinker** **14.09.2016 09:12:00**

Schriftart: 11 pt

Seite 58: [974] Formatiert **brinker** **14.09.2016 09:12:00**

Schriftart: 11 pt

Seite 58: [975] Formatiert **brinker** **14.09.2016 09:12:00**

Abstand Nach: 6 pt, Zeilenabstand: Mehrere 1,2 ze

Seite 58: [976] Formatiert **brinker** **14.09.2016 09:12:00**

Schriftart: 11 pt

Seite 58: [977] Formatiert **brinker** **14.09.2016 09:12:00**

Abstand Nach: 2 pt, Zeilenabstand: Mehrere 1,2 ze

Seite 58: [978] Formatiert	brinker	14.09.2016 09:12:00
Aufgezählt (2. Ebene), Einzug: Links: 0,5 cm, Hängend: 0,5 cm, Abstand Nach: 2 pt, Zeilenabstand: Mehrere 1,2 ze, Tabstopps: 0 cm, Links + 1 cm, Listentabstopp		
Seite 58: [979] Formatiert	brinker	14.09.2016 09:12:00
Absatz-Standardschriftart, Schriftart: 11 pt		
Seite 58: [980] Formatiert	brinker	14.09.2016 09:12:00
Schriftart: 11 pt		
Seite 58: [981] Formatiert	brinker	14.09.2016 09:12:00
Aufgezählt (2. Ebene), Einzug: Links: 0,5 cm, Hängend: 0,5 cm, Abstand Nach: 2 pt, Zeilenabstand: Mehrere 1,2 ze, Tabstopps: 0 cm, Links + 1 cm, Listentabstopp		
Seite 58: [982] Formatiert	brinker	14.09.2016 09:12:00
Absatz-Standardschriftart, Schriftart: 11 pt		
Seite 58: [983] Formatiert	brinker	14.09.2016 09:12:00
Schriftart: 11 pt		
Seite 58: [984] Formatiert	brinker	14.09.2016 09:12:00
Absatz-Standardschriftart, Schriftart: 11 pt		
Seite 58: [985] Formatiert	brinker	14.09.2016 09:12:00
Schriftart: 11 pt		
Seite 58: [986] Formatiert	brinker	14.09.2016 09:12:00
Aufgezählt (2. Ebene), Einzug: Links: 0,5 cm, Hängend: 0,5 cm, Abstand Nach: 2 pt, Zeilenabstand: Mehrere 1,2 ze, Tabstopps: 0 cm, Links + 1 cm, Listentabstopp		
Seite 58: [987] Formatiert	brinker	14.09.2016 09:12:00
Schriftart: 11 pt		
Seite 58: [988] Formatiert	brinker	14.09.2016 09:12:00
Absatz-Standardschriftart, Schriftart: 11 pt		
Seite 58: [989] Formatiert	brinker	14.09.2016 09:12:00
Aufgezählt (2. Ebene), Einzug: Links: 0,5 cm, Hängend: 0,5 cm, Abstand Nach: 2 pt, Zeilenabstand: Mehrere 1,2 ze, Tabstopps: 0 cm, Links + 1 cm, Listentabstopp		
Seite 58: [990] Formatiert	brinker	14.09.2016 09:12:00
Schriftart: 11 pt		
Seite 58: [991] Formatiert	brinker	14.09.2016 09:12:00
Schriftart: 11 pt		
Seite 58: [992] Formatiert	brinker	14.09.2016 09:12:00
Absatz-Standardschriftart, Schriftart: 11 pt		
Seite 58: [993] Formatiert	brinker	14.09.2016 09:12:00
Schriftart: 11 pt		
Seite 58: [994] Formatiert	brinker	14.09.2016 09:12:00
Aufgezählt (2. Ebene), Einzug: Links: 0,5 cm, Hängend: 0,5 cm, Abstand Nach: 2 pt, Zeilenabstand: Mehrere 1,2 ze, Tabstopps: 0 cm, Links + 1 cm, Listentabstopp		
Seite 58: [995] Formatiert	brinker	14.09.2016 09:12:00
Schriftart: 11 pt		
Seite 58: [996] Formatiert	brinker	14.09.2016 09:12:00
Schriftart: 11 pt		
Seite 58: [997] Formatiert	brinker	14.09.2016 09:12:00

Aufgezählt (2. Ebene), Einzug: Links: 0,5 cm, Hängend: 0,5 cm, Abstand Nach: 2 pt, Zeilenabstand: Mehrere 1,2 ze, Tabstopps: 0 cm, Links + 1 cm, Listentabstopp

Seite 58: [998] Formatiert **brinker** **14.09.2016 09:12:00**

Absatz-Standardschriftart, Schriftart: 11 pt

Seite 58: [999] Formatiert **brinker** **14.09.2016 09:12:00**

Schriftart: 11 pt

Seite 58: [1000] Formatiert **brinker** **14.09.2016 09:12:00**

Absatz-Standardschriftart, Schriftart: 11 pt

Seite 58: [1001] Formatiert **brinker** **14.09.2016 09:12:00**

Aufgezählt (2. Ebene), Einzug: Links: 0,5 cm, Hängend: 0,5 cm, Abstand Nach: 2 pt, Zeilenabstand: Mehrere 1,2 ze, Tabstopps: 0 cm, Links + 1 cm, Listentabstopp

Seite 58: [1002] Formatiert **brinker** **14.09.2016 09:12:00**

Schriftart: 11 pt

Seite 58: [1003] Formatiert **brinker** **14.09.2016 09:12:00**

Aufgezählt (2. Ebene), Einzug: Links: 0,5 cm, Hängend: 0,5 cm, Abstand Nach: 2 pt, Zeilenabstand: Mehrere 1,2 ze, Tabstopps: 0 cm, Links + 1 cm, Listentabstopp

Seite 58: [1004] Formatiert **brinker** **14.09.2016 09:12:00**

Absatz-Standardschriftart, Schriftart: 11 pt

Seite 59: [1005] Formatiert **brinker** **14.09.2016 09:12:00**

Abstand Nach: 6 pt, Zeilenabstand: Mehrere 1,2 ze

Seite 59: [1006] Formatiert **brinker** **14.09.2016 09:12:00**

Schriftart: 11 pt, Schriftartfarbe: Automatisch

Seite 59: [1007] Formatiert **brinker** **14.09.2016 09:12:00**

Schriftart: 11 pt, Schriftartfarbe: Automatisch

Seite 59: [1008] Formatiert **brinker** **14.09.2016 09:12:00**

Abstand Nach: 6 pt, Zeilenabstand: Mehrere 1,2 ze

Seite 59: [1009] Formatiert **brinker** **14.09.2016 09:12:00**

Absatz-Standardschriftart, Schriftart: 11 pt

Seite 59: [1010] Formatiert **brinker** **14.09.2016 09:12:00**

Einzug: Links: 0,5 cm, Hängend: 0,5 cm, Abstand Nach: 2 pt, Zeilenabstand: Mehrere 1,2 ze, Tabstopps: 0 cm, Links + 1 cm, Listentabstopp + Nicht an 0,5 cm + 1,6 cm

Seite 59: [1011] Formatiert **brinker** **14.09.2016 09:12:00**

Absatz-Standardschriftart, Schriftart: 11 pt

Seite 59: [1012] Formatiert **brinker** **14.09.2016 09:12:00**

Abstand Nach: 2 pt, Zeilenabstand: Mehrere 1,2 ze

Seite 59: [1013] Formatiert **brinker** **14.09.2016 09:12:00**

Absatz-Standardschriftart, Schriftart: 11 pt

Seite 59: [1014] Formatiert **brinker** **14.09.2016 09:12:00**

Einzug: Links: 0,5 cm, Hängend: 0,5 cm, Abstand Nach: 2 pt, Zeilenabstand: Mehrere 1,2 ze, Tabstopps: 0 cm, Links + 1 cm, Listentabstopp + Nicht an 0,5 cm + 1,6 cm

Seite 62: [1015] Formatiert **brinker** **14.09.2016 09:12:00**

Schriftart: 11 pt, Fett

Seite 62: [1016] Formatiert	brinker	14.09.2016 09:12:00
Schriftart: 11 pt		
Seite 62: [1017] Formatiert	brinker	14.09.2016 09:12:00
Schriftart: 11 pt		
Seite 62: [1018] Formatiert	brinker	14.09.2016 09:12:00
Schriftart: 11 pt		
Seite 62: [1019] Formatiert	brinker	14.09.2016 09:12:00
Schriftart: 11 pt		
Seite 62: [1020] Formatiert	brinker	14.09.2016 09:12:00
Abstand Nach: 6 pt, Zeilenabstand: Mehrere 1,2 ze		
Seite 62: [1021] Formatiert	brinker	14.09.2016 09:12:00
Schriftart: 11 pt		
Seite 62: [1022] Formatiert	brinker	14.09.2016 09:12:00
Schriftart: 11 pt		
Seite 62: [1023] Formatiert	brinker	14.09.2016 09:12:00
Schriftart: 11 pt		
Seite 62: [1024] Formatiert	brinker	14.09.2016 09:12:00
Schriftart: 11 pt		
Seite 62: [1025] Formatiert	brinker	14.09.2016 09:12:00
Schriftart: 11 pt		
Seite 62: [1026] Formatiert	brinker	14.09.2016 09:12:00
Schriftart: 11 pt		
Seite 62: [1027] Formatiert	brinker	14.09.2016 09:12:00
Schriftart: 11 pt		
Seite 62: [1028] Formatiert	brinker	14.09.2016 09:12:00
Abstand Nach: 6 pt, Zeilenabstand: Mehrere 1,2 ze		
Seite 62: [1029] Formatiert	brinker	14.09.2016 09:12:00
Schriftart: 11 pt		
Seite 62: [1030] Formatiert	brinker	14.09.2016 09:12:00
Schriftart: 11 pt		
Seite 62: [1031] Formatiert	brinker	14.09.2016 09:12:00
Schriftart: 11 pt		
Seite 62: [1032] Formatiert	brinker	14.09.2016 09:12:00
Schriftart: 11 pt		
Seite 62: [1033] Formatiert	brinker	14.09.2016 09:12:00
Schriftart: 11 pt		
Seite 62: [1034] Formatiert	brinker	14.09.2016 09:12:00
Schriftart: 11 pt		
Seite 62: [1035] Formatiert	brinker	14.09.2016 09:12:00
Schriftart: 11 pt		
Seite 62: [1036] Formatiert	brinker	14.09.2016 09:12:00
Schriftart: 11 pt		
Seite 62: [1037] Formatiert	brinker	14.09.2016 09:12:00

Schriftart: 11 pt

Seite 62: [1038] Formatiert	brinker	14.09.2016 09:12:00
-----------------------------	---------	---------------------

Schriftart: 11 pt

Seite 62: [1039] Formatiert	brinker	14.09.2016 09:12:00
-----------------------------	---------	---------------------

Schriftart: 11 pt

Seite 62: [1040] Formatiert	brinker	14.09.2016 09:12:00
-----------------------------	---------	---------------------

Schriftart: 11 pt

Seite 62: [1041] Formatiert	brinker	14.09.2016 09:12:00
-----------------------------	---------	---------------------

Schriftart: 11 pt

Seite 62: [1042] Formatiert	brinker	14.09.2016 09:12:00
-----------------------------	---------	---------------------

Schriftart: 11 pt

Seite 62: [1043] Formatiert	brinker	14.09.2016 09:12:00
-----------------------------	---------	---------------------

Schriftart: 11 pt

Seite 62: [1044] Formatiert	brinker	14.09.2016 09:12:00
-----------------------------	---------	---------------------

Abstand Nach: 6 pt, Zeilenabstand: Mehrere 1,2 ze

Seite 62: [1045] Formatiert	brinker	14.09.2016 09:12:00
-----------------------------	---------	---------------------

Schriftart: 11 pt

Seite 62: [1046] Formatiert	brinker	14.09.2016 09:12:00
-----------------------------	---------	---------------------

Schriftart: 11 pt

Seite 62: [1047] Formatiert	brinker	14.09.2016 09:12:00
-----------------------------	---------	---------------------

Schriftart: 11 pt

Seite 62: [1048] Formatiert	brinker	14.09.2016 09:12:00
-----------------------------	---------	---------------------

Schriftart: 11 pt

Seite 62: [1049] Formatiert	brinker	14.09.2016 09:12:00
-----------------------------	---------	---------------------

Schriftart: 11 pt

Seite 62: [1050] Formatiert	brinker	14.09.2016 09:12:00
-----------------------------	---------	---------------------

Schriftart: 11 pt

Seite 62: [1051] Formatiert	brinker	14.09.2016 09:12:00
-----------------------------	---------	---------------------

Schriftart: 11 pt

Seite 62: [1052] Formatiert	brinker	14.09.2016 09:12:00
-----------------------------	---------	---------------------

Schriftart: 11 pt

Seite 62: [1053] Formatiert	brinker	14.09.2016 09:12:00
-----------------------------	---------	---------------------

Schriftart: 11 pt

Seite 62: [1054] Formatiert	brinker	14.09.2016 09:12:00
-----------------------------	---------	---------------------

Schriftart: 11 pt

Seite 62: [1055] Formatiert	brinker	14.09.2016 09:12:00
-----------------------------	---------	---------------------

Überschrift 3b

Seite 62: [1056] Formatiert	brinker	14.09.2016 09:12:00
-----------------------------	---------	---------------------

Schriftart: 11 pt

Seite 62: [1057] Formatiert	brinker	14.09.2016 09:12:00
-----------------------------	---------	---------------------

Abstand Nach: 6 pt, Zeilenabstand: Mehrere 1,2 ze

Seite 62: [1058] Formatiert	brinker	14.09.2016 09:12:00
-----------------------------	---------	---------------------

Schriftart: 11 pt

Seite 63: [1064] Formatiert	brinker	14.09.2016 09:12:00
Schriftart: 11 pt		
Seite 63: [1064] Formatiert	brinker	14.09.2016 09:12:00
Schriftart: 11 pt		
Seite 63: [1064] Formatiert	brinker	14.09.2016 09:12:00
Schriftart: 11 pt		
Seite 63: [1064] Formatiert	brinker	14.09.2016 09:12:00
Schriftart: 11 pt		
Seite 63: [1065] Formatiert	brinker	14.09.2016 09:12:00
Schriftart: 11 pt		
Seite 63: [1065] Formatiert	brinker	14.09.2016 09:12:00
Schriftart: 11 pt		
Seite 63: [1065] Formatiert	brinker	14.09.2016 09:12:00
Schriftart: 11 pt		
Seite 63: [1065] Formatiert	brinker	14.09.2016 09:12:00
Schriftart: 11 pt		
Seite 63: [1065] Formatiert	brinker	14.09.2016 09:12:00
Schriftart: 11 pt		
Seite 63: [1065] Formatiert	brinker	14.09.2016 09:12:00
Schriftart: 11 pt		
Seite 63: [1065] Formatiert	brinker	14.09.2016 09:12:00
Schriftart: 11 pt		
Seite 63: [1065] Formatiert	brinker	14.09.2016 09:12:00
Schriftart: 11 pt		
Seite 63: [1065] Formatiert	brinker	14.09.2016 09:12:00
Schriftart: 11 pt		
Seite 63: [1065] Formatiert	brinker	14.09.2016 09:12:00
Schriftart: 11 pt		
Seite 63: [1065] Formatiert	brinker	14.09.2016 09:12:00
Schriftart: 11 pt		
Seite 63: [1065] Formatiert	brinker	14.09.2016 09:12:00
Schriftart: 11 pt		
Seite 63: [1065] Formatiert	brinker	14.09.2016 09:12:00
Schriftart: 11 pt		
Seite 63: [1065] Formatiert	brinker	14.09.2016 09:12:00
Schriftart: 11 pt		
Seite 63: [1065] Formatiert	brinker	14.09.2016 09:12:00
Schriftart: 11 pt		
Seite 64: [1066] Formatiert	brinker	14.09.2016 09:12:00

Schriftart: 11 pt

Seite 64: [1066] Formatiert	brinker	14.09.2016 09:12:00
------------------------------------	----------------	----------------------------

Schriftart: 11 pt

Seite 64: [1067] Formatiert	brinker	14.09.2016 09:12:00
------------------------------------	----------------	----------------------------

Schriftart: 11 pt

Seite 64: [1067] Formatiert	brinker	14.09.2016 09:12:00
------------------------------------	----------------	----------------------------

Schriftart: 11 pt

Seite 64: [1067] Formatiert	brinker	14.09.2016 09:12:00
------------------------------------	----------------	----------------------------

Schriftart: 11 pt

Seite 64: [1067] Formatiert	brinker	14.09.2016 09:12:00
------------------------------------	----------------	----------------------------

Schriftart: 11 pt

Seite 64: [1068] Formatiert	brinker	14.09.2016 09:12:00
------------------------------------	----------------	----------------------------

Schriftart: 11 pt

Seite 64: [1068] Formatiert	brinker	14.09.2016 09:12:00
------------------------------------	----------------	----------------------------

Schriftart: 11 pt

Seite 64: [1068] Formatiert	brinker	14.09.2016 09:12:00
------------------------------------	----------------	----------------------------

Schriftart: 11 pt

Seite 64: [1068] Formatiert	brinker	14.09.2016 09:12:00
------------------------------------	----------------	----------------------------

Schriftart: 11 pt

Seite 64: [1068] Formatiert	brinker	14.09.2016 09:12:00
------------------------------------	----------------	----------------------------

Schriftart: 11 pt

Seite 64: [1068] Formatiert	brinker	14.09.2016 09:12:00
------------------------------------	----------------	----------------------------

Schriftart: 11 pt

Seite 64: [1068] Formatiert	brinker	14.09.2016 09:12:00
------------------------------------	----------------	----------------------------

Schriftart: 11 pt

Seite 64: [1068] Formatiert	brinker	14.09.2016 09:12:00
------------------------------------	----------------	----------------------------

Schriftart: 11 pt

Seite 64: [1068] Formatiert	brinker	14.09.2016 09:12:00
------------------------------------	----------------	----------------------------

Schriftart: 11 pt

Seite 64: [1068] Formatiert	brinker	14.09.2016 09:12:00
------------------------------------	----------------	----------------------------

Schriftart: 11 pt

Seite 64: [1069] Formatiert	brinker	14.09.2016 09:12:00
------------------------------------	----------------	----------------------------

Schriftart: 11 pt

Seite 64: [1069] Formatiert	brinker	14.09.2016 09:12:00
------------------------------------	----------------	----------------------------

Schriftart: 11 pt

Seite 64: [1069] Formatiert	brinker	14.09.2016 09:12:00
------------------------------------	----------------	----------------------------

Schriftart: 11 pt

Seite 64: [1069] Formatiert	brinker	14.09.2016 09:12:00
------------------------------------	----------------	----------------------------

Schriftart: 11 pt

Seite 64: [1069] Formatiert	brinker	14.09.2016 09:12:00
------------------------------------	----------------	----------------------------

Schriftart: 11 pt

Seite 64: [1069] Formatiert	brinker	14.09.2016 09:12:00
------------------------------------	----------------	----------------------------

Schriftart: 11 pt

Schriftart: 11 pt

Seite 64: [1072] Formatiert	brinker	14.09.2016 09:12:00
-----------------------------	---------	---------------------

Schriftart: 11 pt

Seite 64: [1072] Formatiert	brinker	14.09.2016 09:12:00
-----------------------------	---------	---------------------

Schriftart: 11 pt

Seite 64: [1072] Formatiert	brinker	14.09.2016 09:12:00
-----------------------------	---------	---------------------

Schriftart: 11 pt

Seite 64: [1072] Formatiert	brinker	14.09.2016 09:12:00
-----------------------------	---------	---------------------

Schriftart: 11 pt

Seite 64: [1072] Formatiert	brinker	14.09.2016 09:12:00
-----------------------------	---------	---------------------

Schriftart: 11 pt

Seite 64: [1073] Formatiert	brinker	14.09.2016 09:12:00
-----------------------------	---------	---------------------

Schriftart: 11 pt

Seite 64: [1073] Formatiert	brinker	14.09.2016 09:12:00
-----------------------------	---------	---------------------

Schriftart: 11 pt

Seite 64: [1073] Formatiert	brinker	14.09.2016 09:12:00
-----------------------------	---------	---------------------

Schriftart: 11 pt

Seite 64: [1073] Formatiert	brinker	14.09.2016 09:12:00
-----------------------------	---------	---------------------

Schriftart: 11 pt

Seite 64: [1073] Formatiert	brinker	14.09.2016 09:12:00
-----------------------------	---------	---------------------

Schriftart: 11 pt

Seite 64: [1073] Formatiert	brinker	14.09.2016 09:12:00
-----------------------------	---------	---------------------

Schriftart: 11 pt

Seite 64: [1073] Formatiert	brinker	14.09.2016 09:12:00
-----------------------------	---------	---------------------

Schriftart: 11 pt

Seite 64: [1073] Formatiert	brinker	14.09.2016 09:12:00
-----------------------------	---------	---------------------

Schriftart: 11 pt

Seite 64: [1073] Formatiert	brinker	14.09.2016 09:12:00
-----------------------------	---------	---------------------

Schriftart: 11 pt

Seite 65: [1074] Formatiert	brinker	14.09.2016 09:12:00
-----------------------------	---------	---------------------

Überschrift 3b

Seite 65: [1075] Formatiert	brinker	14.09.2016 09:12:00
-----------------------------	---------	---------------------

Schriftart: 11 pt

Seite 65: [1075] Formatiert	brinker	14.09.2016 09:12:00
-----------------------------	---------	---------------------

Schriftart: 11 pt

Seite 65: [1075] Formatiert	brinker	14.09.2016 09:12:00
-----------------------------	---------	---------------------

Schriftart: 11 pt

Seite 65: [1075] Formatiert	brinker	14.09.2016 09:12:00
-----------------------------	---------	---------------------

Schriftart: 11 pt

Seite 65: [1075] Formatiert	brinker	14.09.2016 09:12:00
-----------------------------	---------	---------------------

Schriftart: 11 pt

Seite 65: [1075] Formatiert	brinker	14.09.2016 09:12:00
-----------------------------	---------	---------------------

Schriftart: 11 pt

Seite 65: [1076] Formatiert	brinker	14.09.2016 09:12:00
Abstand Nach: 6 pt, Zeilenabstand: Mehrere 1,2 ze		
Seite 65: [1077] Formatiert	brinker	14.09.2016 09:12:00
Schriftart: 11 pt		
Seite 65: [1077] Formatiert	brinker	14.09.2016 09:12:00
Schriftart: 11 pt		
Seite 65: [1078] Formatiert	brinker	14.09.2016 09:12:00
Tab. x: y, Abstand Vor: 6 pt, Nach: 6 pt		
Seite 65: [1079] Formatiert	brinker	14.09.2016 09:12:00
Schriftart: 11 pt		
Seite 65: [1080] Formatiert	brinker	14.09.2016 09:12:00
Schriftart: 10 pt, Fett		
Seite 65: [1081] Formatiert	brinker	14.09.2016 09:12:00
Standard, Zentriert, Abstand Vor: 6 pt, Nach: 6 pt		
Seite 65: [1082] Formatiert	brinker	14.09.2016 09:12:00
Schriftart: 10 pt, Fett		
Seite 65: [1082] Formatiert	brinker	14.09.2016 09:12:00
Schriftart: 10 pt, Fett		
Seite 65: [1083] Formatiert	brinker	14.09.2016 09:12:00
Standard, Abstand Vor: 6 pt, Nach: 6 pt		
Seite 65: [1084] Formatiert	brinker	14.09.2016 09:12:00
Schriftart: 10 pt, Fett		
Seite 65: [1085] Formatiert	brinker	14.09.2016 09:12:00
Schriftart: 10 pt, Fett		
Seite 65: [1086] Formatiert	brinker	14.09.2016 09:12:00
Schriftart: 10 pt, Fett		
Seite 65: [1087] Formatiert	brinker	14.09.2016 09:12:00
Schriftart: 10 pt, Fett		
Seite 65: [1088] Formatiert	brinker	14.09.2016 09:12:00
Schriftart: 10 pt, Fett		
Seite 65: [1089] Formatiert	brinker	14.09.2016 09:12:00
Schriftart: 10 pt, Fett		
Seite 65: [1090] Formatiert	brinker	14.09.2016 09:12:00
Schriftart: 10 pt, Fett		
Seite 65: [1091] Formatiert	brinker	14.09.2016 09:12:00
Schriftart: 10 pt, Fett		
Seite 65: [1092] Formatiert	brinker	14.09.2016 09:12:00
Schriftart: 10 pt, Fett		
Seite 65: [1093] Formatiert	brinker	14.09.2016 09:12:00
Schriftart: 10 pt, Fett		
Seite 65: [1094] Formatiert	brinker	14.09.2016 09:12:00
Schriftart: 10 pt, Fett		
Seite 65: [1095] Formatiert	brinker	14.09.2016 09:12:00

Schriftart: 9,5 pt

Seite 65: [1096] Formatiert	brinker	14.09.2016 09:12:00
-----------------------------	---------	---------------------

Standard, Rechts, Abstand Vor: 3 pt, Nach: 3 pt

Seite 65: [1097] Ändern	brinker	14.09.2016 09:12:00
-------------------------	---------	---------------------

Formatierte Tabelle

Seite 65: [1098] Formatiert	brinker	14.09.2016 09:12:00
-----------------------------	---------	---------------------

Schriftart: 9,5 pt

Seite 65: [1099] Formatiert	brinker	14.09.2016 09:12:00
-----------------------------	---------	---------------------

Schriftart: 9,5 pt

Seite 65: [1100] Formatiert	brinker	14.09.2016 09:12:00
-----------------------------	---------	---------------------

Schriftart: 9,5 pt

Seite 65: [1101] Formatiert	brinker	14.09.2016 09:12:00
-----------------------------	---------	---------------------

Schriftart: 9,5 pt

Seite 65: [1102] Formatiert	brinker	14.09.2016 09:12:00
-----------------------------	---------	---------------------

Schriftart: 9,5 pt

Seite 65: [1103] Formatiert	brinker	14.09.2016 09:12:00
-----------------------------	---------	---------------------

Schriftart: 9,5 pt

Seite 65: [1104] Formatiert	brinker	14.09.2016 09:12:00
-----------------------------	---------	---------------------

Schriftart: 9,5 pt

Seite 65: [1105] Formatiert	brinker	14.09.2016 09:12:00
-----------------------------	---------	---------------------

Schriftart: 9,5 pt

Seite 65: [1106] Formatiert	brinker	14.09.2016 09:12:00
-----------------------------	---------	---------------------

Schriftart: 9,5 pt

Seite 65: [1107] Formatiert	brinker	14.09.2016 09:12:00
-----------------------------	---------	---------------------

Schriftart: 1 pt

Seite 65: [1108] Formatiert	brinker	14.09.2016 09:12:00
-----------------------------	---------	---------------------

Standard, Rechts, Abstand Vor: 3 pt, Nach: 3 pt

Seite 65: [1109] Formatiert	brinker	14.09.2016 09:12:00
-----------------------------	---------	---------------------

Schriftart: 9,5 pt

Seite 65: [1110] Formatiert	brinker	14.09.2016 09:12:00
-----------------------------	---------	---------------------

Standard, Rechts, Abstand Vor: 3 pt, Nach: 3 pt

Seite 65: [1111] Formatiert	brinker	14.09.2016 09:12:00
-----------------------------	---------	---------------------

Schriftart: 9,5 pt

Seite 65: [1112] Formatiert	brinker	14.09.2016 09:12:00
-----------------------------	---------	---------------------

Schriftart: 9,5 pt

Seite 65: [1113] Formatiert	brinker	14.09.2016 09:12:00
-----------------------------	---------	---------------------

Schriftart: 9,5 pt

Seite 65: [1114] Formatiert	brinker	14.09.2016 09:12:00
-----------------------------	---------	---------------------

Schriftart: 9,5 pt

Seite 65: [1115] Formatiert	brinker	14.09.2016 09:12:00
-----------------------------	---------	---------------------

Schriftart: 9,5 pt

Seite 65: [1116] Formatiert	brinker	14.09.2016 09:12:00
-----------------------------	---------	---------------------

Schriftart: 9,5 pt

Seite 65: [1117] Formatiert	brinker	14.09.2016 09:12:00
Schriftart: 9,5 pt		
Seite 65: [1118] Formatiert	brinker	14.09.2016 09:12:00
Schriftart: 9,5 pt		
Seite 65: [1119] Formatiert	brinker	14.09.2016 09:12:00
Schriftart: 9,5 pt		
Seite 65: [1120] Formatiert	brinker	14.09.2016 09:12:00
Standard, Rechts, Abstand Vor: 3 pt, Nach: 3 pt		
Seite 65: [1121] Formatiert	brinker	14.09.2016 09:12:00
Schriftart: 9,5 pt		
Seite 65: [1122] Formatiert	brinker	14.09.2016 09:12:00
Schriftart: 9,5 pt		
Seite 65: [1123] Formatiert	brinker	14.09.2016 09:12:00
Schriftart: 9,5 pt		
Seite 65: [1124] Formatiert	brinker	14.09.2016 09:12:00
Schriftart: 9,5 pt		
Seite 65: [1125] Formatiert	brinker	14.09.2016 09:12:00
Schriftart: 9,5 pt		
Seite 65: [1126] Formatiert	brinker	14.09.2016 09:12:00
Schriftart: 9,5 pt		
Seite 65: [1127] Formatiert	brinker	14.09.2016 09:12:00
Schriftart: 11 pt		
Seite 65: [1128] Formatiert	brinker	14.09.2016 09:12:00
Abstand Vor: 18 pt, Nach: 6 pt, Zeilenabstand: Mehrere 1,2 ze, Tabstopps: Nicht an 0,32 cm		
Seite 65: [1129] Formatiert	brinker	14.09.2016 09:12:00
Tab. x: y, Abstand Vor: 6 pt, Nach: 6 pt		
Seite 65: [1130] Formatiert	brinker	14.09.2016 09:12:00
Schriftart: 11 pt		
Seite 65: [1131] Formatiert	brinker	14.09.2016 09:12:00
Schriftart: Fett, Schriftartfarbe: Automatisch		
Seite 65: [1132] Formatiert	brinker	14.09.2016 09:12:00
Zentriert, Abstand Vor: 3 pt, Nach: 3 pt		
Seite 65: [1133] Ändern	brinker	14.09.2016 09:12:00
Formatierte Tabelle		
Seite 65: [1134] Formatiert	brinker	14.09.2016 09:12:00
Abstand Vor: 6 pt, Nach: 6 pt		
Seite 65: [1135] Formatiert	brinker	14.09.2016 09:12:00
Rechts, Abstand Vor: 3 pt, Nach: 3 pt, Tabstopps: 3,44 cm, Zentriert + 6,88 cm, Rechtsbündig		
Seite 65: [1136] Formatiert	brinker	14.09.2016 09:12:00
Schriftart: 9,5 pt, Fett, Schriftartfarbe: Automatisch		
Seite 65: [1137] Formatiert	brinker	14.09.2016 09:12:00

Abstand Vor: 3 pt, Nach: 3 pt

Seite 65: [1138] Formatiert brinker 14.09.2016 09:12:00

Rechts, Abstand Vor: 3 pt, Nach: 3 pt

Seite 65: [1139] Ändern brinker 14.09.2016 09:12:00

Formatierte Tabelle

Seite 65: [1140] Formatiert brinker 14.09.2016 09:12:00

Schriftart: 9,5 pt, Schriftartfarbe: Automatisch

Seite 65: [1141] Formatiert brinker 14.09.2016 09:12:00

Abstand Vor: 3 pt, Nach: 3 pt

Seite 65: [1142] Formatiert brinker 14.09.2016 09:12:00

Rechts, Abstand Vor: 3 pt, Nach: 3 pt

Seite 65: [1143] Formatiert brinker 14.09.2016 09:12:00

Schriftart: 9,5 pt, Schriftartfarbe: Automatisch

Seite 65: [1144] Formatiert brinker 14.09.2016 09:12:00

Abstand Vor: 3 pt, Nach: 3 pt

Seite 65: [1145] Formatiert brinker 14.09.2016 09:12:00

Rechts, Abstand Vor: 3 pt, Nach: 3 pt

Seite 65: [1146] Formatiert brinker 14.09.2016 09:12:00

Schriftart: 9,5 pt, Schriftartfarbe: Automatisch

Seite 65: [1147] Formatiert brinker 14.09.2016 09:12:00

Abstand Vor: 3 pt, Nach: 3 pt

Seite 66: [1148] Formatiert brinker 14.09.2016 09:12:00

Rechts, Abstand Vor: 3 pt, Nach: 3 pt

Seite 66: [1149] Formatiert brinker 14.09.2016 09:12:00

Schriftart: 9,5 pt, Schriftartfarbe: Automatisch

Seite 66: [1150] Formatiert brinker 14.09.2016 09:12:00

Abstand Vor: 3 pt, Nach: 3 pt

Seite 66: [1151] Formatiert brinker 14.09.2016 09:12:00

Rechts, Abstand Vor: 3 pt, Nach: 3 pt

Seite 66: [1152] Formatiert brinker 14.09.2016 09:12:00

Schriftart: 9,5 pt, Schriftartfarbe: Automatisch

Seite 66: [1153] Formatiert brinker 14.09.2016 09:12:00

Abstand Vor: 3 pt, Nach: 3 pt

Seite 66: [1154] Formatiert brinker 14.09.2016 09:12:00

Rechts, Abstand Vor: 3 pt, Nach: 3 pt

Seite 66: [1155] Formatiert brinker 14.09.2016 09:12:00

Schriftart: 9,5 pt, Schriftartfarbe: Automatisch

Seite 66: [1156] Formatiert brinker 14.09.2016 09:12:00

Abstand Vor: 3 pt, Nach: 3 pt

Seite 66: [1157] Formatiert brinker 14.09.2016 09:12:00

Schriftart: 1 pt, Schriftartfarbe: Automatisch

Seite 66: [1158] Formatiert brinker 14.09.2016 09:12:00

Rechts, Abstand Vor: 3 pt, Nach: 3 pt

Seite 66: [1159] Formatiert	brinker	14.09.2016 09:12:00
Schriftart: 9,5 pt, Fett, Schriftartfarbe: Automatisch		
Seite 66: [1160] Formatiert	brinker	14.09.2016 09:12:00
Rechts, Abstand Vor: 3 pt, Nach: 3 pt		
Seite 66: [1161] Formatiert	brinker	14.09.2016 09:12:00
Schriftart: 9,5 pt, Schriftartfarbe: Automatisch		
Seite 66: [1162] Formatiert	brinker	14.09.2016 09:12:00
Abstand Vor: 3 pt, Nach: 3 pt		
Seite 66: [1163] Formatiert	brinker	14.09.2016 09:12:00
Schriftart: 9,5 pt, Schriftartfarbe: Automatisch		
Seite 66: [1164] Formatiert	brinker	14.09.2016 09:12:00
Rechts, Abstand Vor: 3 pt, Nach: 3 pt		
Seite 66: [1165] Formatiert	brinker	14.09.2016 09:12:00
Abstand Vor: 3 pt, Nach: 3 pt		
Seite 66: [1166] Formatiert	brinker	14.09.2016 09:12:00
Schriftart: 9,5 pt, Schriftartfarbe: Automatisch		
Seite 66: [1167] Formatiert	brinker	14.09.2016 09:12:00
Rechts, Abstand Vor: 3 pt, Nach: 3 pt		
Seite 66: [1168] Formatiert	brinker	14.09.2016 09:12:00
Schriftart: 9,5 pt, Schriftartfarbe: Automatisch		
Seite 66: [1168] Formatiert	brinker	14.09.2016 09:12:00
Schriftart: 9,5 pt, Schriftartfarbe: Automatisch		
Seite 66: [1169] Formatiert	brinker	14.09.2016 09:12:00
Abstand Vor: 3 pt, Nach: 3 pt		
Seite 66: [1170] Formatiert	brinker	14.09.2016 09:12:00
Schriftart: 9,5 pt, Schriftartfarbe: Automatisch		
Seite 66: [1171] Formatiert	brinker	14.09.2016 09:12:00
Rechts, Abstand Vor: 3 pt, Nach: 3 pt		
Seite 66: [1172] Formatiert	brinker	14.09.2016 09:12:00
Abstand Vor: 3 pt, Nach: 3 pt		
Seite 66: [1173] Formatiert	brinker	14.09.2016 09:12:00
Schriftart: 1 pt, Schriftartfarbe: Automatisch		
Seite 66: [1174] Formatiert	brinker	14.09.2016 09:12:00
Abstand Vor: 3 pt, Nach: 3 pt		
Seite 66: [1175] Formatiert	brinker	14.09.2016 09:12:00
Rechts, Abstand Vor: 3 pt, Nach: 3 pt		
Seite 66: [1176] Formatiert	brinker	14.09.2016 09:12:00
Schriftart: 9,5 pt, Schriftartfarbe: Automatisch		
Seite 66: [1177] Formatiert	brinker	14.09.2016 09:12:00
Schriftart: 9,5 pt, Schriftartfarbe: Automatisch		
Seite 66: [1178] Formatiert	brinker	14.09.2016 09:12:00
Abstand Vor: 3 pt, Nach: 3 pt		
Seite 66: [1179] Formatiert	brinker	14.09.2016 09:12:00

Schriftart: 9,5 pt, Schriftartfarbe: Automatisch

Seite 66: [1180] Formatiert brinker 14.09.2016 09:12:00

Rechts, Abstand Vor: 3 pt, Nach: 3 pt

Seite 66: [1181] Formatiert brinker 14.09.2016 09:12:00

Schriftart: 9,5 pt, Schriftartfarbe: Automatisch

Seite 66: [1182] Formatiert brinker 14.09.2016 09:12:00

Schriftart: 9,5 pt, Schriftartfarbe: Automatisch

Seite 66: [1183] Formatiert brinker 14.09.2016 09:12:00

Abstand Vor: 3 pt, Nach: 3 pt

Seite 66: [1184] Formatiert brinker 14.09.2016 09:12:00

Schriftart: 11 pt

Seite 66: [1185] Formatiert brinker 14.09.2016 09:12:00

Abstand Vor: 18 pt, Nach: 6 pt, Zeilenabstand: Mehrere 1,2 ze, Tabstopps: Nicht an 0,32 cm

Seite 66: [1186] Formatiert brinker 14.09.2016 09:12:00

Schriftart: 11 pt

Seite 66: [1187] Formatiert brinker 14.09.2016 09:12:00

Schriftart: 11 pt

Seite 66: [1187] Formatiert brinker 14.09.2016 09:12:00

Schriftart: 11 pt

Seite 66: [1187] Formatiert brinker 14.09.2016 09:12:00

Schriftart: 11 pt

Seite 66: [1187] Formatiert brinker 14.09.2016 09:12:00

Schriftart: 11 pt

Seite 66: [1187] Formatiert brinker 14.09.2016 09:12:00

Schriftart: 11 pt

Seite 66: [1187] Formatiert brinker 14.09.2016 09:12:00

Schriftart: 11 pt

Seite 66: [1188] Formatiert brinker 14.09.2016 09:12:00

Abstand Nach: 6 pt, Zeilenabstand: Mehrere 1,2 ze

Seite 66: [1189] Formatiert brinker 14.09.2016 09:12:00

Schriftart: 11 pt

Seite 66: [1189] Formatiert brinker 14.09.2016 09:12:00

Schriftart: 11 pt

Seite 66: [1189] Formatiert brinker 14.09.2016 09:12:00

Schriftart: 11 pt

Seite 66: [1189] Formatiert brinker 14.09.2016 09:12:00

Schriftart: 11 pt

Seite 66: [1190] Formatiert brinker 14.09.2016 09:12:00

Tab. x: y, Abstand Vor: 6 pt, Nach: 6 pt

Seite 66: [1191] Formatiert brinker 14.09.2016 09:12:00

Schriftart: 11 pt

Seite 66: [1191] Formatiert brinker 14.09.2016 09:12:00

Schriftart: 11 pt

Seite 66: [1192] Formatiert **brinker** **14.09.2016 09:12:00**

Schriftart: 10 pt, Fett

Seite 66: [1193] Formatiert **brinker** **14.09.2016 09:12:00**

Standard, Zentriert, Abstand Vor: 6 pt, Nach: 6 pt

Seite 66: [1194] Ändern **brinker** **14.09.2016 09:12:00**

Formatierte Tabelle

Seite 66: [1195] Formatiert **brinker** **14.09.2016 09:12:00**

Schriftart: 9,5 pt

Seite 66: [1196] Formatiert **brinker** **14.09.2016 09:12:00**

Standard, Rechts, Abstand Vor: 3 pt, Nach: 3 pt

Seite 66: [1197] Formatiert **brinker** **14.09.2016 09:12:00**

Schriftart: 9,5 pt

Seite 66: [1198] Formatiert **brinker** **14.09.2016 09:12:00**

Standard, Zentriert, Abstand Vor: 3 pt, Nach: 3 pt

Seite 67: [1199] Formatiert **brinker** **14.09.2016 09:12:00**

Abstand Vor: 18 pt, Nach: 6 pt, Zeilenabstand: Mehrere 1,2 ze

Seite 67: [1200] Formatiert **brinker** **14.09.2016 09:12:00**

Schriftart: 11 pt

Seite 67: [1200] Formatiert **brinker** **14.09.2016 09:12:00**

Schriftart: 11 pt

Seite 67: [1200] Formatiert **brinker** **14.09.2016 09:12:00**

Schriftart: 11 pt

Seite 67: [1200] Formatiert **brinker** **14.09.2016 09:12:00**

Schriftart: 11 pt

Seite 67: [1200] Formatiert **brinker** **14.09.2016 09:12:00**

Schriftart: 11 pt

Seite 67: [1200] Formatiert **brinker** **14.09.2016 09:12:00**

Schriftart: 11 pt

Seite 67: [1200] Formatiert **brinker** **14.09.2016 09:12:00**

Schriftart: 11 pt

Seite 67: [1201] Formatiert **brinker** **14.09.2016 09:12:00**

Schriftart: 11 pt, Fett

Seite 67: [1202] Formatiert **brinker** **14.09.2016 09:12:00**

Standard, Abstand Vor: 6 pt, Nach: 6 pt, Zeilenabstand: Mehrere 1,2 ze

Seite 67: [1203] Formatiert **brinker** **14.09.2016 09:12:00**

Schriftart: 11 pt

Seite 67: [1204] Formatiert **brinker** **14.09.2016 09:12:00**

Abstand Nach: 6 pt, Zeilenabstand: Mehrere 1,2 ze

Seite 67: [1205] Formatiert **brinker** **14.09.2016 09:12:00**

Schriftart: 11 pt

Seite 67: [1205] Formatiert **brinker** **14.09.2016 09:12:00**

Schriftart: 11 pt

Seite 67: [1206] Formatiert	brinker	14.09.2016 09:12:00
Schriftart: 10 pt, Fett		
Seite 67: [1207] Formatiert	brinker	14.09.2016 09:12:00
Standard, Abstand Vor: 3 pt, Nach: 3 pt		
Seite 67: [1208] Formatiert	brinker	14.09.2016 09:12:00
Schriftart: 10 pt		
Seite 67: [1209] Formatiert	brinker	14.09.2016 09:12:00
Standard, Abstand Vor: 6 pt, Nach: 6 pt		
Seite 67: [1210] Formatiert	brinker	14.09.2016 09:12:00
Schriftart: 10 pt		
Seite 67: [1211] Formatiert	brinker	14.09.2016 09:12:00
Standard, Abstand Vor: 6 pt, Nach: 6 pt		
Seite 67: [1212] Formatiert	brinker	14.09.2016 09:12:00
Schriftart: 10 pt		
Seite 67: [1213] Formatiert	brinker	14.09.2016 09:12:00
Standard, Abstand Vor: 6 pt, Nach: 6 pt		
Seite 67: [1214] Formatiert	brinker	14.09.2016 09:12:00
Schriftart: 10 pt, Nicht Hochgestellt/ Tiefgestellt		
Seite 67: [1215] Formatiert	brinker	14.09.2016 09:12:00
Schriftart: 10 pt		
Seite 67: [1215] Formatiert	brinker	14.09.2016 09:12:00
Schriftart: 10 pt		
Seite 67: [1216] Formatiert	brinker	14.09.2016 09:12:00
Schriftart: 10 pt		
Seite 67: [1216] Formatiert	brinker	14.09.2016 09:12:00
Schriftart: 10 pt		
Seite 67: [1216] Formatiert	brinker	14.09.2016 09:12:00
Schriftart: 10 pt		
Seite 67: [1217] Formatiert	brinker	14.09.2016 09:12:00
Schriftart: 9,5 pt, Fett		
Seite 67: [1218] Formatiert	brinker	14.09.2016 09:12:00
Standard, Abstand Vor: 6 pt, Nach: 3 pt		
Seite 67: [1219] Ändern	brinker	14.09.2016 09:12:00
Formatierte Tabelle		
Seite 67: [1220] Formatiert	brinker	14.09.2016 09:12:00
Schriftart: 9,5 pt, Fett		
Seite 67: [1221] Formatiert	brinker	14.09.2016 09:12:00
Standard, Rechts, Abstand Vor: 3 pt, Nach: 3 pt		
Seite 67: [1222] Formatiert	brinker	14.09.2016 09:12:00
Schriftart: 9,5 pt		
Seite 67: [1222] Formatiert	brinker	14.09.2016 09:12:00
Schriftart: 9,5 pt		
Seite 67: [1223] Formatiert	brinker	14.09.2016 09:12:00

Schriftart: 9,5 pt

Seite 67: [1224] Formatiert **brinker** **14.09.2016 09:12:00**

Standard, Rechts, Abstand Vor: 3 pt, Nach: 3 pt

Seite 67: [1225] Formatiert **brinker** **14.09.2016 09:12:00**

Schriftart: 9,5 pt

Seite 67: [1226] Formatiert **brinker** **14.09.2016 09:12:00**

Schriftart: 9,5 pt

Seite 67: [1227] Formatiert **brinker** **14.09.2016 09:12:00**

Schriftart: 9,5 pt

Seite 67: [1228] Formatiert **brinker** **14.09.2016 09:12:00**

Standard, Rechts, Abstand Vor: 3 pt, Nach: 3 pt

Seite 67: [1229] Formatiert **brinker** **14.09.2016 09:12:00**

Schriftart: 9,5 pt

Seite 67: [1230] Formatiert **brinker** **14.09.2016 09:12:00**

Schriftart: 9,5 pt

Seite 67: [1231] Formatiert **brinker** **14.09.2016 09:12:00**

Schriftart: 9,5 pt

Seite 67: [1232] Formatiert **brinker** **14.09.2016 09:12:00**

Standard, Rechts, Abstand Vor: 3 pt, Nach: 3 pt

Seite 67: [1233] Formatiert **brinker** **14.09.2016 09:12:00**

Schriftart: 9,5 pt

Seite 67: [1233] Formatiert **brinker** **14.09.2016 09:12:00**

Schriftart: 9,5 pt

Seite 67: [1234] Formatiert **brinker** **14.09.2016 09:12:00**

Schriftart: 9,5 pt

Seite 67: [1235] Formatiert **brinker** **14.09.2016 09:12:00**

Standard, Rechts, Abstand Vor: 3 pt, Nach: 3 pt

Seite 67: [1236] Formatiert **brinker** **14.09.2016 09:12:00**

Schriftart: 9,5 pt

Seite 67: [1237] Formatiert **brinker** **14.09.2016 09:12:00**

Standard, Rechts, Abstand Vor: 3 pt, Nach: 3 pt

Seite 67: [1238] Formatiert **brinker** **14.09.2016 09:12:00**

Schriftart: 9,5 pt

Seite 67: [1239] Formatiert **brinker** **14.09.2016 09:12:00**

Standard, Rechts, Abstand Vor: 3 pt, Nach: 3 pt

Seite 67: [1240] Formatiert **brinker** **14.09.2016 09:12:00**

Schriftart: 9,5 pt

Seite 67: [1241] Formatiert **brinker** **14.09.2016 09:12:00**

Schriftart: 9,5 pt

Seite 67: [1242] Formatiert **brinker** **14.09.2016 09:12:00**

Schriftart: 9,5 pt

Seite 67: [1243] Formatiert **brinker** **14.09.2016 09:12:00**

Standard, Rechts, Abstand Vor: 3 pt, Nach: 3 pt

Seite 67: [1244] Formatiert	brinker	14.09.2016 09:12:00
Schriftart: 9,5 pt		
Seite 67: [1245] Formatiert	brinker	14.09.2016 09:12:00
Schriftart: 9,5 pt		
Seite 67: [1246] Formatiert	brinker	14.09.2016 09:12:00
Standard, Rechts, Abstand Vor: 3 pt, Nach: 3 pt		
Seite 67: [1247] Formatiert	brinker	14.09.2016 09:12:00
Schriftart: 9,5 pt		
Seite 67: [1248] Formatiert	brinker	14.09.2016 09:12:00
Standard, Rechts, Abstand Vor: 3 pt, Nach: 3 pt		
Seite 67: [1249] Formatiert	brinker	14.09.2016 09:12:00
Schriftart: 9,5 pt		
Seite 67: [1250] Formatiert	brinker	14.09.2016 09:12:00
Standard, Rechts, Abstand Vor: 3 pt, Nach: 3 pt		
Seite 67: [1251] Formatiert	brinker	14.09.2016 09:12:00
Schriftart: 9,5 pt, Schriftartfarbe: Automatisch		
Seite 67: [1251] Formatiert	brinker	14.09.2016 09:12:00
Schriftart: 9,5 pt, Schriftartfarbe: Automatisch		
Seite 67: [1252] Formatiert	brinker	14.09.2016 09:12:00
Schriftart: 9,5 pt, Schriftartfarbe: Automatisch		
Seite 67: [1252] Formatiert	brinker	14.09.2016 09:12:00
Schriftart: 9,5 pt, Schriftartfarbe: Automatisch		
Seite 67: [1253] Formatiert	brinker	14.09.2016 09:12:00
Schriftart: 9,5 pt, Schriftartfarbe: Automatisch		
Seite 67: [1253] Formatiert	brinker	14.09.2016 09:12:00
Schriftart: 9,5 pt, Schriftartfarbe: Automatisch		
Seite 67: [1254] Formatiert	brinker	14.09.2016 09:12:00
Standard, Rechts, Abstand Vor: 3 pt, Nach: 3 pt		
Seite 67: [1255] Formatiert	brinker	14.09.2016 09:12:00
Schriftart: 9,5 pt		
Seite 67: [1255] Formatiert	brinker	14.09.2016 09:12:00
Schriftart: 9,5 pt		
Seite 67: [1256] Formatiert	brinker	14.09.2016 09:12:00
Schriftart: 9,5 pt		
Seite 67: [1257] Formatiert	brinker	14.09.2016 09:12:00
Standard, Rechts, Abstand Vor: 3 pt, Nach: 3 pt		
Seite 67: [1258] Formatiert	brinker	14.09.2016 09:12:00
Schriftart: 9,5 pt		
Seite 67: [1259] Formatiert	brinker	14.09.2016 09:12:00
Schriftart: 9,5 pt		
Seite 67: [1260] Formatiert	brinker	14.09.2016 09:12:00
Schriftart: 9,5 pt, Schriftartfarbe: Automatisch		
Seite 67: [1261] Formatiert	brinker	14.09.2016 09:12:00

Standard, Rechts, Abstand Vor: 3 pt, Nach: 3 pt

Seite 67: [1262] Formatiert brinker 14.09.2016 09:12:00

Schriftart: 9,5 pt

Seite 67: [1263] Formatiert brinker 14.09.2016 09:12:00

Schriftart: 9,5 pt, Schriftartfarbe: Automatisch

Seite 67: [1263] Formatiert brinker 14.09.2016 09:12:00

Schriftart: 9,5 pt, Schriftartfarbe: Automatisch

Seite 67: [1264] Formatiert brinker 14.09.2016 09:12:00

Schriftart: 9,5 pt

Seite 67: [1265] Formatiert brinker 14.09.2016 09:12:00

Schriftart: 9,5 pt, Fett

Seite 67: [1266] Formatiert brinker 14.09.2016 09:12:00

Standard, Abstand Vor: 6 pt, Nach: 3 pt

Seite 67: [1267] Ändern brinker 14.09.2016 09:12:00

Formatierte Tabelle

Seite 67: [1268] Formatiert brinker 14.09.2016 09:12:00

Schriftart: 9,5 pt

Seite 67: [1269] Formatiert brinker 14.09.2016 09:12:00

Standard, Rechts, Abstand Vor: 3 pt, Nach: 3 pt

Seite 67: [1270] Formatiert brinker 14.09.2016 09:12:00

Schriftart: 9,5 pt

Seite 67: [1271] Formatiert brinker 14.09.2016 09:12:00

Standard, Rechts, Abstand Vor: 3 pt, Nach: 3 pt

Seite 67: [1272] Formatiert brinker 14.09.2016 09:12:00

Schriftart: 9,5 pt

Seite 67: [1273] Formatiert brinker 14.09.2016 09:12:00

Standard, Rechts, Abstand Vor: 3 pt, Nach: 3 pt

Seite 67: [1274] Formatiert brinker 14.09.2016 09:12:00

Schriftart: 9,5 pt

Seite 67: [1275] Formatiert brinker 14.09.2016 09:12:00

Standard, Rechts, Abstand Vor: 3 pt, Nach: 3 pt

Seite 67: [1276] Formatiert brinker 14.09.2016 09:12:00

Schriftart: 9,5 pt, Schriftartfarbe: Automatisch

Seite 67: [1276] Formatiert brinker 14.09.2016 09:12:00

Schriftart: 9,5 pt, Schriftartfarbe: Automatisch

Seite 67: [1277] Formatiert brinker 14.09.2016 09:12:00

Schriftart: 9,5 pt, Schriftartfarbe: Automatisch

Seite 67: [1277] Formatiert brinker 14.09.2016 09:12:00

Schriftart: 9,5 pt, Schriftartfarbe: Automatisch

Seite 67: [1278] Formatiert brinker 14.09.2016 09:12:00

Schriftart: 9,5 pt, Schriftartfarbe: Automatisch

Seite 67: [1278] Formatiert brinker 14.09.2016 09:12:00

Schriftart: 9,5 pt, Schriftartfarbe: Automatisch

Seite 67: [1279] Formatiert	brinker	14.09.2016 09:12:00
Schriftart: 9,5 pt		
Seite 67: [1280] Formatiert	brinker	14.09.2016 09:12:00
Standard, Rechts, Abstand Vor: 3 pt, Nach: 3 pt		
Seite 68: [1281] Formatiert	brinker	14.09.2016 09:12:00
Schriftart: 9,5 pt		
Seite 68: [1282] Formatiert	brinker	14.09.2016 09:12:00
Standard, Rechts, Abstand Vor: 3 pt, Nach: 3 pt		
Seite 68: [1283] Formatiert	brinker	14.09.2016 09:12:00
Schriftart: 9,5 pt		
Seite 68: [1284] Formatiert	brinker	14.09.2016 09:12:00
Standard, Rechts, Abstand Vor: 3 pt, Nach: 3 pt		
Seite 68: [1285] Formatiert	brinker	14.09.2016 09:12:00
Schriftart: 9,5 pt		
Seite 68: [1286] Formatiert	brinker	14.09.2016 09:12:00
Standard, Rechts, Abstand Vor: 3 pt, Nach: 3 pt		
Seite 68: [1287] Formatiert	brinker	14.09.2016 09:12:00
Schriftart: 9,5 pt, Schriftartfarbe: Automatisch		
Seite 68: [1288] Formatiert	brinker	14.09.2016 09:12:00
Schriftart: 9,5 pt, Schriftartfarbe: Automatisch		
Seite 68: [1289] Formatiert	brinker	14.09.2016 09:12:00
Schriftart: 9,5 pt, Schriftartfarbe: Automatisch		
Seite 68: [1290] Formatiert	brinker	14.09.2016 09:12:00
Schriftart: 9,5 pt		
Seite 68: [1290] Formatiert	brinker	14.09.2016 09:12:00
Schriftart: 9,5 pt		
Seite 68: [1291] Formatiert	brinker	14.09.2016 09:12:00
Schriftart: 9,5 pt		
Seite 68: [1292] Formatiert	brinker	14.09.2016 09:12:00
Schriftart: 9,5 pt		
Seite 68: [1293] Formatiert	brinker	14.09.2016 09:12:00
Schriftart: 9,5 pt		
Seite 68: [1294] Formatiert	brinker	14.09.2016 09:12:00
Standard, Rechts, Abstand Vor: 3 pt, Nach: 3 pt		
Seite 68: [1295] Formatiert	brinker	14.09.2016 09:12:00
Schriftart: 9,5 pt		
Seite 68: [1296] Formatiert	brinker	14.09.2016 09:12:00
Schriftart: 9,5 pt		
Seite 68: [1297] Formatiert	brinker	14.09.2016 09:12:00
Standard, Rechts, Abstand Vor: 3 pt, Nach: 3 pt		
Seite 68: [1298] Formatiert	brinker	14.09.2016 09:12:00
Schriftart: 9,5 pt		
Seite 68: [1299] Formatiert	brinker	14.09.2016 09:12:00

Standard, Rechts, Abstand Vor: 3 pt, Nach: 3 pt

Seite 68: [1300] Formatiert brinker 14.09.2016 09:12:00

Schriftart: 9,5 pt

Seite 68: [1301] Formatiert brinker 14.09.2016 09:12:00

Standard, Rechts, Abstand Vor: 3 pt, Nach: 3 pt

Seite 68: [1302] Formatiert brinker 14.09.2016 09:12:00

Schriftart: 9,5 pt, Schriftartfarbe: Automatisch

Seite 68: [1302] Formatiert brinker 14.09.2016 09:12:00

Schriftart: 9,5 pt, Schriftartfarbe: Automatisch

Seite 68: [1303] Formatiert brinker 14.09.2016 09:12:00

Schriftart: 9,5 pt, Schriftartfarbe: Automatisch

Seite 68: [1303] Formatiert brinker 14.09.2016 09:12:00

Schriftart: 9,5 pt, Schriftartfarbe: Automatisch

Seite 68: [1304] Formatiert brinker 14.09.2016 09:12:00

Schriftart: 9,5 pt, Schriftartfarbe: Automatisch

Seite 68: [1304] Formatiert brinker 14.09.2016 09:12:00

Schriftart: 9,5 pt, Schriftartfarbe: Automatisch

Seite 68: [1305] Formatiert brinker 14.09.2016 09:12:00

Schriftart: 9,5 pt, Fett

Seite 68: [1306] Formatiert brinker 14.09.2016 09:12:00

Standard, Abstand Vor: 6 pt, Nach: 3 pt

Seite 68: [1307] Ändern brinker 14.09.2016 09:12:00

Formatierte Tabelle

Seite 68: [1308] Formatiert brinker 14.09.2016 09:12:00

Schriftart: 9,5 pt

Seite 68: [1309] Formatiert brinker 14.09.2016 09:12:00

Standard, Rechts, Abstand Vor: 3 pt, Nach: 3 pt

Seite 68: [1310] Formatiert brinker 14.09.2016 09:12:00

Schriftart: 9,5 pt

Seite 68: [1311] Formatiert brinker 14.09.2016 09:12:00

Standard, Rechts, Abstand Vor: 3 pt, Nach: 3 pt

Seite 68: [1312] Formatiert brinker 14.09.2016 09:12:00

Schriftart: 9,5 pt

Seite 68: [1313] Formatiert brinker 14.09.2016 09:12:00

Standard, Rechts, Abstand Vor: 3 pt, Nach: 3 pt

Seite 68: [1314] Formatiert brinker 14.09.2016 09:12:00

Schriftart: 9,5 pt

Seite 68: [1315] Formatiert brinker 14.09.2016 09:12:00

Standard, Rechts, Abstand Vor: 3 pt, Nach: 3 pt

Seite 68: [1316] Formatiert brinker 14.09.2016 09:12:00

Schriftart: 9,5 pt, Schriftartfarbe: Automatisch

Seite 68: [1316] Formatiert brinker 14.09.2016 09:12:00

Schriftart: 9,5 pt, Schriftartfarbe: Automatisch

Seite 68: [1317] Formatiert	brinker	14.09.2016 09:12:00
Schriftart: 9,5 pt, Schriftartfarbe: Automatisch		
Seite 68: [1317] Formatiert	brinker	14.09.2016 09:12:00
Schriftart: 9,5 pt, Schriftartfarbe: Automatisch		
Seite 68: [1318] Formatiert	brinker	14.09.2016 09:12:00
Schriftart: 9,5 pt, Schriftartfarbe: Automatisch		
Seite 68: [1318] Formatiert	brinker	14.09.2016 09:12:00
Schriftart: 9,5 pt, Schriftartfarbe: Automatisch		
Seite 68: [1319] Formatiert	brinker	14.09.2016 09:12:00
Schriftart: 9,5 pt		
Seite 68: [1320] Formatiert	brinker	14.09.2016 09:12:00
Standard, Rechts, Abstand Vor: 3 pt, Nach: 3 pt		
Seite 68: [1321] Formatiert	brinker	14.09.2016 09:12:00
Schriftart: 9,5 pt		
Seite 68: [1321] Formatiert	brinker	14.09.2016 09:12:00
Schriftart: 9,5 pt		
Seite 68: [1322] Formatiert	brinker	14.09.2016 09:12:00
Schriftart: 9,5 pt		
Seite 68: [1323] Formatiert	brinker	14.09.2016 09:12:00
Standard, Rechts, Abstand Vor: 3 pt, Nach: 3 pt		
Seite 68: [1324] Formatiert	brinker	14.09.2016 09:12:00
Schriftart: 9,5 pt		
Seite 68: [1325] Formatiert	brinker	14.09.2016 09:12:00
Standard, Rechts, Abstand Vor: 3 pt, Nach: 3 pt		
Seite 68: [1326] Formatiert	brinker	14.09.2016 09:12:00
Schriftart: 9,5 pt		
Seite 68: [1327] Formatiert	brinker	14.09.2016 09:12:00
Standard, Rechts, Abstand Vor: 3 pt, Nach: 3 pt		
Seite 68: [1328] Formatiert	brinker	14.09.2016 09:12:00
Schriftart: 9,5 pt, Schriftartfarbe: Automatisch		
Seite 68: [1328] Formatiert	brinker	14.09.2016 09:12:00
Schriftart: 9,5 pt, Schriftartfarbe: Automatisch		
Seite 68: [1329] Formatiert	brinker	14.09.2016 09:12:00
Schriftart: 9,5 pt, Schriftartfarbe: Automatisch		
Seite 68: [1329] Formatiert	brinker	14.09.2016 09:12:00
Schriftart: 9,5 pt, Schriftartfarbe: Automatisch		
Seite 68: [1330] Formatiert	brinker	14.09.2016 09:12:00
Schriftart: 9,5 pt, Schriftartfarbe: Automatisch		
Seite 68: [1330] Formatiert	brinker	14.09.2016 09:12:00
Schriftart: 9,5 pt, Schriftartfarbe: Automatisch		
Seite 68: [1331] Formatiert	brinker	14.09.2016 09:12:00
Schriftart: 9,5 pt		
Seite 68: [1332] Formatiert	brinker	14.09.2016 09:12:00

Standard, Rechts, Abstand Vor: 3 pt, Nach: 3 pt

Seite 68: [1333] Formatiert **brinker** **14.09.2016 09:12:00**

Schriftart: 9,5 pt

Seite 68: [1334] Formatiert **brinker** **14.09.2016 09:12:00**

Schriftart: 9,5 pt

Seite 68: [1335] Formatiert **brinker** **14.09.2016 09:12:00**

Schriftart: 9,5 pt

Seite 68: [1336] Formatiert **brinker** **14.09.2016 09:12:00**

Standard, Rechts, Abstand Vor: 3 pt, Nach: 3 pt

Seite 68: [1337] Formatiert **brinker** **14.09.2016 09:12:00**

Schriftart: 9,5 pt

Seite 68: [1338] Formatiert **brinker** **14.09.2016 09:12:00**

Standard, Rechts, Abstand Vor: 3 pt, Nach: 3 pt

Seite 68: [1339] Formatiert **brinker** **14.09.2016 09:12:00**

Schriftart: 9,5 pt, Schriftartfarbe: Automatisch

Seite 68: [1339] Formatiert **brinker** **14.09.2016 09:12:00**

Schriftart: 9,5 pt, Schriftartfarbe: Automatisch

Seite 68: [1340] Formatiert **brinker** **14.09.2016 09:12:00**

Schriftart: 9,5 pt, Schriftartfarbe: Automatisch

Seite 68: [1340] Formatiert **brinker** **14.09.2016 09:12:00**

Schriftart: 9,5 pt, Schriftartfarbe: Automatisch

Seite 68: [1341] Formatiert **brinker** **14.09.2016 09:12:00**

Schriftart: 9,5 pt, Schriftartfarbe: Automatisch

Seite 68: [1341] Formatiert **brinker** **14.09.2016 09:12:00**

Schriftart: 9,5 pt, Schriftartfarbe: Automatisch

Seite 68: [1342] Formatiert **brinker** **14.09.2016 09:12:00**

Schriftart: 11 pt

Seite 68: [1343] Formatiert **brinker** **14.09.2016 09:12:00**

Abstand Vor: 18 pt, Nach: 6 pt, Zeilenabstand: Mehrere 1,2 ze, Tabstopps: Nicht an 0,32 cm

Seite 68: [1344] Formatiert **brinker** **14.09.2016 09:12:00**

Schriftart: 11 pt

Seite 68: [1344] Formatiert **brinker** **14.09.2016 09:12:00**

Schriftart: 11 pt

Seite 68: [1344] Formatiert **brinker** **14.09.2016 09:12:00**

Schriftart: 11 pt

Seite 68: [1344] Formatiert **brinker** **14.09.2016 09:12:00**

Schriftart: 11 pt

Seite 68: [1344] Formatiert **brinker** **14.09.2016 09:12:00**

Schriftart: 11 pt

Seite 68: [1344] Formatiert **brinker** **14.09.2016 09:12:00**

Schriftart: 11 pt

Seite 68: [1344] Formatiert **brinker** **14.09.2016 09:12:00**

Schriftart: 11 pt

Seite 68: [1345] Formatiert	brinker	14.09.2016 09:12:00
------------------------------------	----------------	----------------------------

Schriftart: 11 pt

Seite 68: [1346] Formatiert	brinker	14.09.2016 09:12:00
------------------------------------	----------------	----------------------------

Abstand Nach: 6 pt, Zeilenabstand: Mehrere 1,2 ze

Seite 68: [1347] Formatiert	brinker	14.09.2016 09:12:00
------------------------------------	----------------	----------------------------

Schriftart: 11 pt

Seite 68: [1347] Formatiert	brinker	14.09.2016 09:12:00
------------------------------------	----------------	----------------------------

Schriftart: 11 pt

Seite 68: [1347] Formatiert	brinker	14.09.2016 09:12:00
------------------------------------	----------------	----------------------------

Schriftart: 11 pt

Seite 68: [1347] Formatiert	brinker	14.09.2016 09:12:00
------------------------------------	----------------	----------------------------

Schriftart: 11 pt

Seite 68: [1348] Formatiert	brinker	14.09.2016 09:12:00
------------------------------------	----------------	----------------------------

Schriftart: 11 pt

Seite 68: [1348] Formatiert	brinker	14.09.2016 09:12:00
------------------------------------	----------------	----------------------------

Schriftart: 11 pt

Seite 68: [1348] Formatiert	brinker	14.09.2016 09:12:00
------------------------------------	----------------	----------------------------

Schriftart: 11 pt

Seite 68: [1348] Formatiert	brinker	14.09.2016 09:12:00
------------------------------------	----------------	----------------------------

Schriftart: 11 pt

Seite 68: [1348] Formatiert	brinker	14.09.2016 09:12:00
------------------------------------	----------------	----------------------------

Schriftart: 11 pt

Seite 68: [1348] Formatiert	brinker	14.09.2016 09:12:00
------------------------------------	----------------	----------------------------

Schriftart: 11 pt

Seite 71: [1349] Formatiert	brinker	14.09.2016 09:12:00
------------------------------------	----------------	----------------------------

Schriftart: 11 pt

Seite 71: [1350] Formatiert	brinker	14.09.2016 09:12:00
------------------------------------	----------------	----------------------------

Abstand Nach: 6 pt, Zeilenabstand: Mehrere 1,2 ze

Seite 71: [1351] Formatiert	brinker	14.09.2016 09:12:00
------------------------------------	----------------	----------------------------

Schriftart: 11 pt

Seite 71: [1352] Formatiert	brinker	14.09.2016 09:12:00
------------------------------------	----------------	----------------------------

Schriftart: 11 pt

Seite 71: [1353] Formatiert	brinker	14.09.2016 09:12:00
------------------------------------	----------------	----------------------------

Schriftart: 11 pt

Seite 71: [1354] Formatiert	brinker	14.09.2016 09:12:00
------------------------------------	----------------	----------------------------

Abstand Nach: 6 pt, Zeilenabstand: Mehrere 1,2 ze

Seite 71: [1355] Formatiert	brinker	14.09.2016 09:12:00
------------------------------------	----------------	----------------------------

Schriftart: 11 pt

Seite 71: [1356] Formatiert	brinker	14.09.2016 09:12:00
------------------------------------	----------------	----------------------------

Schriftart: 11 pt

Seite 71: [1357] Formatiert	brinker	14.09.2016 09:12:00
------------------------------------	----------------	----------------------------

Schriftart: 11 pt

Seite 71: [1358] Formatiert	brinker	14.09.2016 09:12:00
Schriftart: 11 pt		
Seite 71: [1359] Formatiert	brinker	14.09.2016 09:12:00
Schriftart: 11 pt		
Seite 71: [1360] Formatiert	brinker	14.09.2016 09:12:00
Schriftart: 11 pt		
Seite 71: [1361] Formatiert	brinker	14.09.2016 09:12:00
Schriftart: 11 pt		
Seite 71: [1362] Formatiert	brinker	14.09.2016 09:12:00
Schriftart: 11 pt		
Seite 71: [1363] Formatiert	brinker	14.09.2016 09:12:00
Schriftart: 11 pt		
Seite 71: [1364] Formatiert	brinker	14.09.2016 09:12:00
Schriftart: 11 pt		
Seite 71: [1365] Formatiert	brinker	14.09.2016 09:12:00
Schriftart: 11 pt		
Seite 71: [1366] Formatiert	brinker	14.09.2016 09:12:00
Schriftart: 11 pt		
Seite 71: [1367] Formatiert	brinker	14.09.2016 09:12:00
Schriftart: 11 pt		
Seite 71: [1368] Formatiert	brinker	14.09.2016 09:12:00
Schriftart: 11 pt		
Seite 71: [1369] Formatiert	brinker	14.09.2016 09:12:00
Abstand Nach: 6 pt, Zeilenabstand: Mehrere 1,2 ze		
Seite 71: [1370] Formatiert	brinker	14.09.2016 09:12:00
Schriftart: 11 pt		
Seite 71: [1371] Formatiert	brinker	14.09.2016 09:12:00
Schriftart: 11 pt		
Seite 71: [1372] Formatiert	brinker	14.09.2016 09:12:00
Schriftart: 11 pt		
Seite 71: [1373] Formatiert	brinker	14.09.2016 09:12:00
Schriftart: 11 pt		
Seite 71: [1374] Formatiert	brinker	14.09.2016 09:12:00
Schriftart: 11 pt		
Seite 71: [1375] Formatiert	brinker	14.09.2016 09:12:00
Schriftart: 11 pt		
Seite 71: [1376] Formatiert	brinker	14.09.2016 09:12:00
Schriftart: 11 pt		
Seite 71: [1377] Formatiert	brinker	14.09.2016 09:12:00
Schriftart: 11 pt		
Seite 71: [1378] Formatiert	brinker	14.09.2016 09:12:00
Schriftart: 11 pt		
Seite 71: [1379] Formatiert	brinker	14.09.2016 09:12:00

Schriftart: 11 pt

Seite 71: [1380] Formatiert	brinker	14.09.2016 09:12:00
-----------------------------	---------	---------------------

Schriftart: 11 pt

Seite 71: [1381] Formatiert	brinker	14.09.2016 09:12:00
-----------------------------	---------	---------------------

Schriftart: 11 pt

Seite 71: [1382] Formatiert	brinker	14.09.2016 09:12:00
-----------------------------	---------	---------------------

Schriftart: 11 pt

Seite 71: [1383] Formatiert	brinker	14.09.2016 09:12:00
-----------------------------	---------	---------------------

Schriftart: 11 pt

Seite 71: [1384] Formatiert	brinker	14.09.2016 09:12:00
-----------------------------	---------	---------------------

Schriftart: 11 pt

Seite 71: [1385] Formatiert	brinker	14.09.2016 09:12:00
-----------------------------	---------	---------------------

Schriftart: 11 pt

Seite 71: [1386] Formatiert	brinker	14.09.2016 09:12:00
-----------------------------	---------	---------------------

Schriftart: 11 pt

Seite 71: [1387] Formatiert	brinker	14.09.2016 09:12:00
-----------------------------	---------	---------------------

Abstand Nach: 6 pt, Zeilenabstand: Mehrere 1,2 ze

Seite 71: [1388] Formatiert	brinker	14.09.2016 09:12:00
-----------------------------	---------	---------------------

Schriftart: 11 pt

Seite 71: [1389] Formatiert	brinker	14.09.2016 09:12:00
-----------------------------	---------	---------------------

Schriftart: 11 pt

Seite 71: [1390] Formatiert	brinker	14.09.2016 09:12:00
-----------------------------	---------	---------------------

Schriftart: 11 pt

Seite 71: [1391] Formatiert	brinker	14.09.2016 09:12:00
-----------------------------	---------	---------------------

Schriftart: 11 pt

Seite 71: [1392] Formatiert	brinker	14.09.2016 09:12:00
-----------------------------	---------	---------------------

Schriftart: 11 pt

Seite 71: [1393] Formatiert	brinker	14.09.2016 09:12:00
-----------------------------	---------	---------------------

Schriftart: 11 pt

Seite 72: [1394] Formatiert	brinker	14.09.2016 09:12:00
-----------------------------	---------	---------------------

Tab. x: y, Abstand Vor: 6 pt, Nach: 6 pt

Seite 74: [1395] Formatiert	brinker	14.09.2016 09:12:00
-----------------------------	---------	---------------------

Schriftart: 11 pt

Seite 74: [1396] Formatiert	brinker	14.09.2016 09:12:00
-----------------------------	---------	---------------------

Schriftart: 11 pt

Seite 74: [1396] Formatiert	brinker	14.09.2016 09:12:00
-----------------------------	---------	---------------------

Schriftart: 11 pt

Seite 74: [1397] Formatiert	brinker	14.09.2016 09:12:00
-----------------------------	---------	---------------------

Abstand Nach: 6 pt, Zeilenabstand: Mehrere 1,2 ze

Seite 74: [1398] Formatiert	brinker	14.09.2016 09:12:00
-----------------------------	---------	---------------------

Schriftart: 11 pt

Seite 74: [1398] Formatiert	brinker	14.09.2016 09:12:00
-----------------------------	---------	---------------------

Schriftart: 11 pt

Seite 74: [1398] Formatiert	brinker	14.09.2016 09:12:00
Schriftart: 11 pt		
Seite 74: [1398] Formatiert	brinker	14.09.2016 09:12:00
Schriftart: 11 pt		
Seite 74: [1398] Formatiert	brinker	14.09.2016 09:12:00
Schriftart: 11 pt		
Seite 74: [1399] Formatiert	brinker	14.09.2016 09:12:00
Überschrift 3b		
Seite 74: [1400] Formatiert	brinker	14.09.2016 09:12:00
Schriftart: 11 pt		
Seite 74: [1401] Formatiert	brinker	14.09.2016 09:12:00
Abstand Nach: 6 pt, Zeilenabstand: Mehrere 1,2 ze		
Seite 74: [1402] Formatiert	brinker	14.09.2016 09:12:00
Schriftart: 11 pt		
Seite 74: [1402] Formatiert	brinker	14.09.2016 09:12:00
Schriftart: 11 pt		
Seite 74: [1403] Formatiert	brinker	14.09.2016 09:12:00
Tab. x: y, Abstand Vor: 6 pt, Nach: 6 pt		
Seite 74: [1404] Formatiert	brinker	14.09.2016 09:12:00
Schriftart: 11 pt		
Seite 74: [1405] Ändern	brinker	14.09.2016 09:12:00
Formatierte Tabelle		
Seite 74: [1406] Formatiert	brinker	14.09.2016 09:12:00
Schriftart: 10 pt, Fett		
Seite 74: [1407] Formatiert	brinker	14.09.2016 09:12:00
Schriftart: 10 pt, Fett		
Seite 74: [1408] Formatiert	brinker	14.09.2016 09:12:00
Standard, Abstand Vor: 3 pt, Nach: 3 pt		
Seite 74: [1409] Formatiert	brinker	14.09.2016 09:12:00
Schriftart: 10 pt, Fett		
Seite 74: [1409] Formatiert	brinker	14.09.2016 09:12:00
Schriftart: 10 pt, Fett		
Seite 74: [1410] Formatiert	brinker	14.09.2016 09:12:00
Standard, Abstand Vor: 3 pt, Nach: 3 pt		
Seite 74: [1411] Formatiert	brinker	14.09.2016 09:12:00
Schriftart: 9,5 pt		
Seite 74: [1412] Formatiert	brinker	14.09.2016 09:12:00
Schriftart: 9,5 pt		
Seite 74: [1413] Formatiert	brinker	14.09.2016 09:12:00
Schriftart: 9,5 pt		
Seite 74: [1414] Formatiert	brinker	14.09.2016 09:12:00
Standard, Abstand Vor: 3 pt, Nach: 3 pt		
Seite 74: [1415] Formatiert	brinker	14.09.2016 09:12:00

Schriftart: 9,5 pt

Seite 74: [1416] Formatiert **brinker** **14.09.2016 09:12:00**

Standard, Abstand Vor: 3 pt, Nach: 3 pt

Seite 74: [1417] Formatiert **brinker** **14.09.2016 09:12:00**

Schriftart: 9,5 pt

Seite 74: [1418] Formatiert **brinker** **14.09.2016 09:12:00**

Schriftart: 9,5 pt

Seite 74: [1419] Formatiert **brinker** **14.09.2016 09:12:00**

Standard, Abstand Vor: 3 pt, Nach: 3 pt

Seite 74: [1420] Formatiert **brinker** **14.09.2016 09:12:00**

Schriftart: 9,5 pt

Seite 74: [1421] Formatiert **brinker** **14.09.2016 09:12:00**

Schriftart: 9,5 pt

Seite 74: [1422] Formatiert **brinker** **14.09.2016 09:12:00**

Standard, Abstand Vor: 3 pt, Nach: 3 pt

Seite 74: [1423] Formatiert **brinker** **14.09.2016 09:12:00**

Schriftart: 9,5 pt

Seite 74: [1424] Formatiert **brinker** **14.09.2016 09:12:00**

Schriftart: 9,5 pt

Seite 74: [1425] Formatiert **brinker** **14.09.2016 09:12:00**

Standard, Abstand Vor: 3 pt, Nach: 3 pt

Seite 74: [1426] Formatiert **brinker** **14.09.2016 09:12:00**

Schriftart: 10 pt, Fett

Seite 74: [1426] Formatiert **brinker** **14.09.2016 09:12:00**

Schriftart: 10 pt, Fett

Seite 74: [1427] Formatiert **brinker** **14.09.2016 09:12:00**

Standard, Abstand Vor: 3 pt, Nach: 3 pt

Seite 74: [1428] Formatiert **brinker** **14.09.2016 09:12:00**

Schriftart: 9,5 pt

Seite 74: [1429] Formatiert **brinker** **14.09.2016 09:12:00**

Schriftart: 9,5 pt

Seite 74: [1430] Formatiert **brinker** **14.09.2016 09:12:00**

Standard, Abstand Vor: 3 pt, Nach: 3 pt

Seite 74: [1431] Formatiert **brinker** **14.09.2016 09:12:00**

Schriftart: 10 pt, Fett

Seite 74: [1431] Formatiert **brinker** **14.09.2016 09:12:00**

Schriftart: 10 pt, Fett

Seite 74: [1432] Formatiert **brinker** **14.09.2016 09:12:00**

Standard, Abstand Vor: 3 pt, Nach: 3 pt

Seite 74: [1433] Formatiert **brinker** **14.09.2016 09:12:00**

Schriftart: 9,5 pt

Seite 74: [1434] Formatiert **brinker** **14.09.2016 09:12:00**

Schriftart: 9,5 pt

Seite 74: [1435] Formatiert	brinker	14.09.2016 09:12:00
Standard, Abstand Vor: 3 pt, Nach: 3 pt		
Seite 74: [1436] Ändern	brinker	14.09.2016 09:12:00
Formatierte Tabelle		
Seite 74: [1437] Formatiert	brinker	14.09.2016 09:12:00
Schriftart: 9,5 pt		
Seite 74: [1438] Formatiert	brinker	14.09.2016 09:12:00
Schriftart: 9,5 pt		
Seite 74: [1439] Formatiert	brinker	14.09.2016 09:12:00
Schriftart: 9,5 pt		
Seite 74: [1440] Formatiert	brinker	14.09.2016 09:12:00
Standard, Abstand Vor: 3 pt, Nach: 3 pt		
Seite 74: [1441] Formatiert	brinker	14.09.2016 09:12:00
Schriftart: 9,5 pt		
Seite 74: [1442] Formatiert	brinker	14.09.2016 09:12:00
Schriftart: 9,5 pt		
Seite 74: [1443] Formatiert	brinker	14.09.2016 09:12:00
Schriftart: 9,5 pt, Fett		
Seite 74: [1444] Formatiert	brinker	14.09.2016 09:12:00
Standard, Abstand Vor: 3 pt, Nach: 3 pt		
Seite 74: [1445] Formatiert	brinker	14.09.2016 09:12:00
Schriftart: 9,5 pt, Fett		
Seite 75: [1446] Formatiert	brinker	14.09.2016 09:12:00
Abstand Vor: 18 pt, Nach: 6 pt, Zeilenabstand: Mehrere 1,2 ze		
Seite 75: [1447] Formatiert	brinker	14.09.2016 09:12:00
Abstand Nach: 6 pt, Zeilenabstand: Mehrere 1,2 ze		
Seite 75: [1448] Formatiert	brinker	14.09.2016 09:12:00
Abstand Nach: 6 pt, Zeilenabstand: Mehrere 1,2 ze		
Seite 76: [1449] Formatiert	brinker	14.09.2016 09:12:00
Schriftart: 11 pt		
Seite 76: [1450] Formatiert	brinker	14.09.2016 09:12:00
Schriftart: 11 pt		
Seite 76: [1451] Formatiert	brinker	14.09.2016 09:12:00
Schriftart: 11 pt		
Seite 76: [1452] Formatiert	brinker	14.09.2016 09:12:00
Schriftart: 11 pt		
Seite 76: [1453] Formatiert	brinker	14.09.2016 09:12:00
Schriftart: 11 pt		
Seite 76: [1454] Formatiert	brinker	14.09.2016 09:12:00
Schriftart: 11 pt		
Seite 76: [1455] Formatiert	brinker	14.09.2016 09:12:00
Schriftart: 11 pt		
Seite 76: [1456] Formatiert	brinker	14.09.2016 09:12:00

Schriftart: 11 pt

Seite 76: [1457] Formatiert	brinker	14.09.2016 09:12:00
-----------------------------	---------	---------------------

Abstand Nach: 6 pt, Zeilenabstand: Mehrere 1,2 ze

Seite 76: [1458] Formatiert	brinker	14.09.2016 09:12:00
-----------------------------	---------	---------------------

Überschrift 0

Seite 76: [1459] Formatiert	brinker	14.09.2016 09:12:00
-----------------------------	---------	---------------------

Schriftart: 11 pt

Seite 76: [1460] Formatiert	brinker	14.09.2016 09:12:00
-----------------------------	---------	---------------------

Schriftart: 11 pt

Seite 76: [1461] Formatiert	brinker	14.09.2016 09:12:00
-----------------------------	---------	---------------------

Schriftart: 11 pt

Seite 76: [1462] Formatiert	brinker	14.09.2016 09:12:00
-----------------------------	---------	---------------------

Schriftart: 11 pt

Seite 76: [1463] Formatiert	brinker	14.09.2016 09:12:00
-----------------------------	---------	---------------------

Schriftart: 11 pt

Seite 76: [1464] Formatiert	brinker	14.09.2016 09:12:00
-----------------------------	---------	---------------------

Schriftart: 11 pt

Seite 76: [1465] Formatiert	brinker	14.09.2016 09:12:00
-----------------------------	---------	---------------------

Schriftart: 11 pt

Seite 76: [1466] Formatiert	brinker	14.09.2016 09:12:00
-----------------------------	---------	---------------------

Schriftart: 11 pt

Seite 76: [1467] Formatiert	brinker	14.09.2016 09:12:00
-----------------------------	---------	---------------------

Schriftart: 11 pt

Seite 76: [1468] Formatiert	brinker	14.09.2016 09:12:00
-----------------------------	---------	---------------------

Schriftart: 11 pt

Seite 76: [1469] Formatiert	brinker	14.09.2016 09:12:00
-----------------------------	---------	---------------------

Abstand Nach: 6 pt, Zeilenabstand: Mehrere 1,2 ze

Seite 76: [1470] Formatiert	brinker	14.09.2016 09:12:00
-----------------------------	---------	---------------------

Schriftart: 11 pt

Seite 76: [1471] Formatiert	brinker	14.09.2016 09:12:00
-----------------------------	---------	---------------------

Schriftart: 11 pt

Seite 76: [1472] Formatiert	brinker	14.09.2016 09:12:00
-----------------------------	---------	---------------------

Schriftart: 11 pt

Seite 76: [1473] Formatiert	brinker	14.09.2016 09:12:00
-----------------------------	---------	---------------------

Schriftart: 11 pt

Seite 76: [1474] Formatiert	brinker	14.09.2016 09:12:00
-----------------------------	---------	---------------------

Schriftart: 11 pt

Seite 76: [1475] Formatiert	brinker	14.09.2016 09:12:00
-----------------------------	---------	---------------------

Schriftart: 11 pt

Seite 76: [1476] Formatiert	brinker	14.09.2016 09:12:00
-----------------------------	---------	---------------------

Überschrift 0

Seite 76: [1477] Formatiert	brinker	14.09.2016 09:12:00
-----------------------------	---------	---------------------

Schriftart: 11 pt

Seite 76: [1478] Formatiert	brinker	14.09.2016 09:12:00
Abstand Nach: 6 pt, Zeilenabstand: Mehrere 1,2 ze		
Seite 76: [1479] Formatiert	brinker	14.09.2016 09:12:00
Schriftart: 11 pt		
Seite 76: [1480] Formatiert	brinker	14.09.2016 09:12:00
Schriftart: 11 pt		
Seite 76: [1481] Formatiert	brinker	14.09.2016 09:12:00
Schriftart: 11 pt		
Seite 76: [1482] Formatiert	brinker	14.09.2016 09:12:00
Schriftart: 11 pt		
Seite 76: [1483] Formatiert	brinker	14.09.2016 09:12:00
Überschrift 0		
Seite 76: [1484] Formatiert	brinker	14.09.2016 09:12:00
Schriftart: 11 pt		
Seite 76: [1485] Formatiert	brinker	14.09.2016 09:12:00
Abstand Nach: 6 pt, Zeilenabstand: Mehrere 1,2 ze		
Seite 76: [1486] Formatiert	brinker	14.09.2016 09:12:00
Schriftart: 11 pt		
Seite 76: [1487] Formatiert	brinker	14.09.2016 09:12:00
Schriftart: 11 pt		
Seite 76: [1488] Formatiert	brinker	14.09.2016 09:12:00
Überschrift 0		
Seite 76: [1489] Formatiert	brinker	14.09.2016 09:12:00
Schriftart: 11 pt		
Seite 76: [1490] Formatiert	brinker	14.09.2016 09:12:00
Schriftart: 11 pt		
Seite 76: [1491] Formatiert	brinker	14.09.2016 09:12:00
Schriftart: 11 pt		
Seite 76: [1492] Formatiert	brinker	14.09.2016 09:12:00
Schriftart: 11 pt		
Seite 76: [1493] Formatiert	brinker	14.09.2016 09:12:00
Schriftart: 11 pt		
Seite 79: [1494] Formatiert	brinker	14.09.2016 09:12:00
Abstand Nach: 6 pt, Zeilenabstand: Mehrere 1,2 ze		
Seite 79: [1495] Formatiert	brinker	14.09.2016 09:12:00
Schriftart: 11 pt		
Seite 79: [1495] Formatiert	brinker	14.09.2016 09:12:00
Schriftart: 11 pt		
Seite 79: [1496] Formatiert	brinker	14.09.2016 09:12:00
Schriftart: 11 pt		
Seite 79: [1497] Formatiert	brinker	14.09.2016 09:12:00
Abstand Nach: 6 pt, Zeilenabstand: Mehrere 1,2 ze		
Seite 79: [1498] Formatiert	brinker	14.09.2016 09:12:00

Schriftart: 11 pt

Seite 79: [1499] Formatiert **brinker** **14.09.2016 09:12:00**

Tab. x: y, Abstand Vor: 6 pt, Nach: 6 pt

Seite 79: [1500] Formatiert **brinker** **14.09.2016 09:12:00**

Schriftart: 11 pt

Seite 79: [1501] Formatiert **brinker** **14.09.2016 09:12:00**

Standard, Abstand Vor: 3 pt, Nach: 3 pt

Seite 79: [1502] Formatiert **brinker** **14.09.2016 09:12:00**

Schriftart: 10 pt, Fett

Seite 79: [1503] Formatiert **brinker** **14.09.2016 09:12:00**

Standard, Abstand Vor: 6 pt, Nach: 6 pt

Seite 79: [1504] Formatiert **brinker** **14.09.2016 09:12:00**

Schriftart: 10 pt

Seite 79: [1504] Formatiert **brinker** **14.09.2016 09:12:00**

Schriftart: 10 pt

Seite 79: [1504] Formatiert **brinker** **14.09.2016 09:12:00**

Schriftart: 10 pt

Seite 79: [1504] Formatiert **brinker** **14.09.2016 09:12:00**

Schriftart: 10 pt

Seite 79: [1505] Formatiert **brinker** **14.09.2016 09:12:00**

Schriftart: 10 pt

Seite 79: [1506] Formatiert **brinker** **14.09.2016 09:12:00**

Standard, Rechts, Abstand Vor: 3 pt, Nach: 3 pt

Seite 79: [1507] Formatiert **brinker** **14.09.2016 09:12:00**

Schriftart: 10 pt

Seite 79: [1508] Formatiert **brinker** **14.09.2016 09:12:00**

Standard, Rechts, Abstand Vor: 15 pt, Nach: 3 pt

Seite 79: [1509] Formatiert **brinker** **14.09.2016 09:12:00**

Schriftart: 10 pt

Seite 79: [1510] Formatiert **brinker** **14.09.2016 09:12:00**

Schriftart: 10 pt

Seite 79: [1511] Formatiert **brinker** **14.09.2016 09:12:00**

Standard, Rechts, Abstand Vor: 15 pt, Nach: 3 pt

Seite 79: [1512] Formatiert **brinker** **14.09.2016 09:12:00**

Schriftart: 10 pt

Seite 79: [1513] Formatiert **brinker** **14.09.2016 09:12:00**

Schriftart: 10 pt

Seite 79: [1514] Formatiert **brinker** **14.09.2016 09:12:00**

Schriftart: 10 pt

Seite 79: [1515] Formatiert **brinker** **14.09.2016 09:12:00**

Standard, Rechts, Abstand Vor: 15 pt, Nach: 3 pt

Seite 79: [1516] Formatiert **brinker** **14.09.2016 09:12:00**

Schriftart: 10 pt

Seite 79: [1517] Formatiert	brinker	14.09.2016 09:12:00
Schriftart: 10 pt		
Seite 79: [1518] Formatiert	brinker	14.09.2016 09:12:00
Standard, Rechts, Abstand Vor: 3 pt, Nach: 3 pt		
Seite 79: [1519] Ändern	brinker	14.09.2016 09:12:00
Formatierte Tabelle		
Seite 79: [1520] Formatiert	brinker	14.09.2016 09:12:00
Schriftart: 10 pt		
Seite 79: [1521] Formatiert	brinker	14.09.2016 09:12:00
Schriftart: 10 pt		
Seite 79: [1522] Formatiert	brinker	14.09.2016 09:12:00
Schriftart: 10 pt		
Seite 79: [1523] Formatiert	brinker	14.09.2016 09:12:00
Standard, Rechts, Abstand Vor: 3 pt, Nach: 3 pt		
Seite 79: [1524] Formatiert	brinker	14.09.2016 09:12:00
Schriftart: 10 pt		
Seite 79: [1525] Formatiert	brinker	14.09.2016 09:12:00
Schriftart: 10 pt		
Seite 79: [1526] Formatiert	brinker	14.09.2016 09:12:00
Schriftart: 10 pt		
Seite 79: [1527] Formatiert	brinker	14.09.2016 09:12:00
Schriftart: 10 pt		
Seite 79: [1528] Formatiert	brinker	14.09.2016 09:12:00
Schriftart: 10 pt		
Seite 79: [1529] Formatiert	brinker	14.09.2016 09:12:00
Schriftart: 10 pt		
Seite 79: [1530] Formatiert	brinker	14.09.2016 09:12:00
Standard, Rechts, Abstand Vor: 3 pt, Nach: 3 pt		
Seite 79: [1531] Formatiert	brinker	14.09.2016 09:12:00
Schriftart: 10 pt		
Seite 79: [1532] Formatiert	brinker	14.09.2016 09:12:00
Schriftart: 10 pt		
Seite 79: [1533] Formatiert	brinker	14.09.2016 09:12:00
Schriftart: 10 pt		
Seite 79: [1534] Formatiert	brinker	14.09.2016 09:12:00
Schriftart: 10 pt		
Seite 79: [1535] Formatiert	brinker	14.09.2016 09:12:00
Schriftart: 10 pt		
Seite 79: [1536] Formatiert	brinker	14.09.2016 09:12:00
Schriftart: 10 pt		
Seite 79: [1537] Formatiert	brinker	14.09.2016 09:12:00
Schriftart: 10 pt		
Seite 79: [1538] Formatiert	brinker	14.09.2016 09:12:00

Schriftart: 10 pt

Seite 79: [1539] Formatiert	brinker	14.09.2016 09:12:00
------------------------------------	----------------	----------------------------

Standard, Rechts, Abstand Vor: 3 pt, Nach: 3 pt

Seite 79: [1540] Formatiert	brinker	14.09.2016 09:12:00
------------------------------------	----------------	----------------------------

Schriftart: 10 pt

Seite 79: [1541] Formatiert	brinker	14.09.2016 09:12:00
------------------------------------	----------------	----------------------------

Standard, Rechts, Abstand Vor: 3 pt, Nach: 3 pt

Seite 79: [1542] Formatiert	brinker	14.09.2016 09:12:00
------------------------------------	----------------	----------------------------

Schriftart: 10 pt

Seite 79: [1543] Formatiert	brinker	14.09.2016 09:12:00
------------------------------------	----------------	----------------------------

Schriftart: 10 pt

Seite 79: [1544] Formatiert	brinker	14.09.2016 09:12:00
------------------------------------	----------------	----------------------------

Schriftart: 10 pt

Seite 79: [1545] Formatiert	brinker	14.09.2016 09:12:00
------------------------------------	----------------	----------------------------

Schriftart: 10 pt

Seite 79: [1546] Formatiert	brinker	14.09.2016 09:12:00
------------------------------------	----------------	----------------------------

Schriftart: 10 pt

Seite 79: [1547] Formatiert	brinker	14.09.2016 09:12:00
------------------------------------	----------------	----------------------------

Schriftart: 10 pt

Seite 79: [1548] Formatiert	brinker	14.09.2016 09:12:00
------------------------------------	----------------	----------------------------

Schriftart: 10 pt

Seite 79: [1549] Formatiert	brinker	14.09.2016 09:12:00
------------------------------------	----------------	----------------------------

Standard, Rechts, Abstand Vor: 3 pt, Nach: 3 pt

Seite 79: [1550] Formatiert	brinker	14.09.2016 09:12:00
------------------------------------	----------------	----------------------------

Schriftart: 10 pt

Seite 79: [1551] Formatiert	brinker	14.09.2016 09:12:00
------------------------------------	----------------	----------------------------

Schriftart: 10 pt

Seite 79: [1552] Formatiert	brinker	14.09.2016 09:12:00
------------------------------------	----------------	----------------------------

Schriftart: 10 pt

Seite 79: [1553] Formatiert	brinker	14.09.2016 09:12:00
------------------------------------	----------------	----------------------------

Schriftart: 10 pt

Seite 79: [1554] Formatiert	brinker	14.09.2016 09:12:00
------------------------------------	----------------	----------------------------

Schriftart: 10 pt

Seite 79: [1555] Formatiert	brinker	14.09.2016 09:12:00
------------------------------------	----------------	----------------------------

Schriftart: 10 pt

Seite 79: [1556] Formatiert	brinker	14.09.2016 09:12:00
------------------------------------	----------------	----------------------------

Standard, Rechts, Abstand Vor: 3 pt, Nach: 3 pt

Seite 79: [1557] Formatiert	brinker	14.09.2016 09:12:00
------------------------------------	----------------	----------------------------

Schriftart: 10 pt

Seite 79: [1558] Formatiert	brinker	14.09.2016 09:12:00
------------------------------------	----------------	----------------------------

Schriftart: 10 pt

Seite 79: [1559] Formatiert	brinker	14.09.2016 09:12:00
------------------------------------	----------------	----------------------------

Schriftart: 10 pt

Seite 79: [1560] Formatiert	brinker	14.09.2016 09:12:00
Schriftart: 10 pt		
Seite 79: [1561] Formatiert	brinker	14.09.2016 09:12:00
Schriftart: 10 pt		
Seite 79: [1562] Formatiert	brinker	14.09.2016 09:12:00
Schriftart: 10 pt		
Seite 79: [1563] Formatiert	brinker	14.09.2016 09:12:00
Standard, Rechts, Abstand Vor: 3 pt, Nach: 3 pt		
Seite 80: [1564] Formatiert	brinker	14.09.2016 09:12:00
Abstand Vor: 18 pt, Nach: 6 pt, Zeilenabstand: Mehrere 1,2 ze		
Seite 80: [1565] Formatiert	brinker	14.09.2016 09:12:00
Abstand Nach: 6 pt, Zeilenabstand: Mehrere 1,2 ze		
Seite 80: [1566] Formatiert	brinker	14.09.2016 09:12:00
Abstand Nach: 6 pt, Zeilenabstand: Mehrere 1,2 ze		
Seite 80: [1567] Formatiert	brinker	14.09.2016 09:12:00
Abstand Nach: 6 pt, Zeilenabstand: Mehrere 1,2 ze		
Seite 83: [1568] Formatiert	brinker	14.09.2016 09:12:00
Schriftart: 11 pt		
Seite 83: [1568] Formatiert	brinker	14.09.2016 09:12:00
Schriftart: 11 pt		
Seite 83: [1569] Formatiert	brinker	14.09.2016 09:12:00
Schriftart: 10 pt, Fett		
Seite 83: [1570] Formatiert	brinker	14.09.2016 09:12:00
Standard, Links, Abstand Vor: 3 pt, Nach: 3 pt		
Seite 83: [1571] Ändern	brinker	14.09.2016 09:12:00
Formatierte Tabelle		
Seite 83: [1572] Formatiert	brinker	14.09.2016 09:12:00
Standard, Abstand Vor: 3 pt, Nach: 3 pt		
Seite 83: [1573] Formatiert	brinker	14.09.2016 09:12:00
Schriftart: 10 pt, Fett		
Seite 83: [1574] Formatiert	brinker	14.09.2016 09:12:00
Schriftart: 10 pt, Fett		
Seite 83: [1575] Formatiert	brinker	14.09.2016 09:12:00
Schriftart: 10 pt, Fett		
Seite 83: [1576] Formatiert	brinker	14.09.2016 09:12:00
Schriftart: 10 pt, Fett		
Seite 83: [1577] Formatiert	brinker	14.09.2016 09:12:00
Standard, Links, Abstand Vor: 9 pt, Nach: 3 pt		
Seite 83: [1578] Formatiert	brinker	14.09.2016 09:12:00
Schriftart: 10 pt, Fett		
Seite 83: [1579] Formatiert	brinker	14.09.2016 09:12:00
Standard, Rechts, Abstand Vor: 3 pt, Nach: 3 pt		
Seite 83: [1580] Formatiert	brinker	14.09.2016 09:12:00

Schriftart: 10 pt

Seite 83: [1581] Formatiert brinker 14.09.2016 09:12:00

Schriftart: 10 pt

Seite 83: [1582] Formatiert brinker 14.09.2016 09:12:00

Schriftart: 10 pt

Seite 83: [1583] Formatiert brinker 14.09.2016 09:12:00

Standard, Abstand Vor: 3 pt, Nach: 3 pt

Seite 83: [1584] Ändern brinker 14.09.2016 09:12:00

Formatierte Tabelle

Seite 83: [1585] Formatiert brinker 14.09.2016 09:12:00

Schriftart: 10 pt

Seite 83: [1585] Formatiert brinker 14.09.2016 09:12:00

Schriftart: 10 pt

Seite 83: [1586] Formatiert brinker 14.09.2016 09:12:00

Schriftart: 10 pt

Seite 83: [1587] Formatiert brinker 14.09.2016 09:12:00

Standard, Abstand Vor: 3 pt, Nach: 3 pt

Seite 83: [1588] Formatiert brinker 14.09.2016 09:12:00

Schriftart: 10 pt

Seite 83: [1589] Formatiert brinker 14.09.2016 09:12:00

Standard, Abstand Vor: 3 pt, Nach: 3 pt

Seite 83: [1590] Formatiert brinker 14.09.2016 09:12:00

Standard, Abstand Vor: 3 pt, Nach: 3 pt

Seite 83: [1591] Formatiert brinker 14.09.2016 09:12:00

Schriftart: 10 pt

Seite 83: [1592] Formatiert brinker 14.09.2016 09:12:00

Schriftart: 10 pt

Seite 83: [1593] Formatiert brinker 14.09.2016 09:12:00

Standard, Abstand Vor: 3 pt, Nach: 3 pt

Seite 83: [1594] Formatiert brinker 14.09.2016 09:12:00

Schriftart: 10 pt

Seite 83: [1595] Formatiert brinker 14.09.2016 09:12:00

Standard, Abstand Vor: 3 pt, Nach: 3 pt

Seite 83: [1596] Formatiert brinker 14.09.2016 09:12:00

Schriftart: 10 pt

Seite 83: [1597] Formatiert brinker 14.09.2016 09:12:00

Standard, Abstand Vor: 3 pt, Nach: 3 pt

Seite 83: [1598] Formatiert brinker 14.09.2016 09:12:00

Schriftart: 10 pt

Seite 83: [1599] Formatiert brinker 14.09.2016 09:12:00

Standard, Abstand Vor: 3 pt, Nach: 3 pt

Seite 83: [1600] Formatiert brinker 14.09.2016 09:12:00

Standard, Abstand Vor: 9 pt, Nach: 3 pt

Seite 83: [1601] Formatiert	brinker	14.09.2016 09:12:00
Schriftart: 10 pt, Fett		
Seite 83: [1602] Formatiert	brinker	14.09.2016 09:12:00
Schriftart: 10 pt		
Seite 83: [1603] Formatiert	brinker	14.09.2016 09:12:00
Standard, Abstand Vor: 3 pt, Nach: 3 pt		
Seite 83: [1604] Formatiert	brinker	14.09.2016 09:12:00
Standard, Abstand Vor: 3 pt, Nach: 3 pt		
Seite 83: [1605] Formatiert	brinker	14.09.2016 09:12:00
Schriftart: 10 pt		
Seite 83: [1606] Formatiert	brinker	14.09.2016 09:12:00
Schriftart: 10 pt		
Seite 83: [1607] Formatiert	brinker	14.09.2016 09:12:00
Schriftart: 10 pt		
Seite 83: [1608] Formatiert	brinker	14.09.2016 09:12:00
Schriftart: 10 pt		
Seite 83: [1609] Formatiert	brinker	14.09.2016 09:12:00
Schriftart: 10 pt		
Seite 83: [1610] Formatiert	brinker	14.09.2016 09:12:00
Standard, Abstand Vor: 3 pt, Nach: 3 pt		
Seite 83: [1611] Formatiert	brinker	14.09.2016 09:12:00
Schriftart: 10 pt		
Seite 83: [1612] Formatiert	brinker	14.09.2016 09:12:00
Schriftart: 10 pt		
Seite 83: [1613] Formatiert	brinker	14.09.2016 09:12:00
Schriftart: 10 pt		
Seite 83: [1614] Formatiert	brinker	14.09.2016 09:12:00
Schriftart: 10 pt		
Seite 83: [1615] Formatiert	brinker	14.09.2016 09:12:00
Schriftart: 10 pt		
Seite 83: [1616] Formatiert	brinker	14.09.2016 09:12:00
Standard, Abstand Vor: 3 pt, Nach: 3 pt		
Seite 83: [1617] Formatiert	brinker	14.09.2016 09:12:00
Schriftart: 10 pt		
Seite 83: [1618] Formatiert	brinker	14.09.2016 09:12:00
Schriftart: 10 pt		
Seite 83: [1619] Formatiert	brinker	14.09.2016 09:12:00
Schriftart: 10 pt		
Seite 83: [1620] Formatiert	brinker	14.09.2016 09:12:00
Schriftart: 10 pt		
Seite 83: [1621] Formatiert	brinker	14.09.2016 09:12:00
Schriftart: 10 pt		
Seite 83: [1622] Formatiert	brinker	14.09.2016 09:12:00

Standard, Abstand Vor: 3 pt, Nach: 3 pt

Seite 83: [1623] Formatiert **brinker** **14.09.2016 09:12:00**

Schriftart: 10 pt

Seite 83: [1624] Formatiert **brinker** **14.09.2016 09:12:00**

Schriftart: 10 pt

Seite 83: [1625] Formatiert **brinker** **14.09.2016 09:12:00**

Schriftart: 10 pt

Seite 83: [1626] Formatiert **brinker** **14.09.2016 09:12:00**

Schriftart: 10 pt

Seite 83: [1627] Formatiert **brinker** **14.09.2016 09:12:00**

Schriftart: 10 pt

Seite 83: [1628] Formatiert **brinker** **14.09.2016 09:12:00**

Standard, Abstand Vor: 3 pt, Nach: 3 pt

Seite 83: [1629] Formatiert **brinker** **14.09.2016 09:12:00**

Schriftart: 10 pt

Seite 83: [1630] Formatiert **brinker** **14.09.2016 09:12:00**

Schriftart: 10 pt

Seite 83: [1631] Formatiert **brinker** **14.09.2016 09:12:00**

Schriftart: 10 pt

Seite 83: [1632] Formatiert **brinker** **14.09.2016 09:12:00**

Schriftart: 10 pt

Seite 83: [1632] Formatiert **brinker** **14.09.2016 09:12:00**

Schriftart: 10 pt

Seite 83: [1633] Formatiert **brinker** **14.09.2016 09:12:00**

Schriftart: 10 pt

Seite 83: [1634] Formatiert **brinker** **14.09.2016 09:12:00**

Standard, Abstand Vor: 3 pt, Nach: 3 pt

Seite 83: [1635] Formatiert **brinker** **14.09.2016 09:12:00**

Schriftart: 10 pt

Seite 83: [1636] Formatiert **brinker** **14.09.2016 09:12:00**

Schriftart: 10 pt

Seite 83: [1637] Formatiert **brinker** **14.09.2016 09:12:00**

Schriftart: 10 pt

Seite 83: [1638] Formatiert **brinker** **14.09.2016 09:12:00**

Schriftart: 10 pt

Seite 83: [1639] Formatiert **brinker** **14.09.2016 09:12:00**

Schriftart: 10 pt

Seite 83: [1640] Formatiert **brinker** **14.09.2016 09:12:00**

Standard, Abstand Vor: 3 pt, Nach: 3 pt

Seite 84: [1641] Formatiert **brinker** **14.09.2016 09:12:00**

Schriftart: 10 pt

Seite 84: [1642] Formatiert **brinker** **14.09.2016 09:12:00**

Schriftart: 10 pt

Seite 84: [1643] Formatiert	brinker	14.09.2016 09:12:00
Schriftart: 10 pt		
Seite 84: [1644] Formatiert	brinker	14.09.2016 09:12:00
Schriftart: 10 pt		
Seite 85: [1645] Formatiert	brinker	14.09.2016 09:12:00
Abstand Nach: 6 pt, Zeilenabstand: Mehrere 1,2 ze		
Seite 85: [1646] Formatiert	brinker	14.09.2016 09:12:00
Abstand Nach: 6 pt, Zeilenabstand: Mehrere 1,2 ze		
Seite 85: [1647] Formatiert	brinker	14.09.2016 09:12:00
Abstand Nach: 6 pt, Zeilenabstand: Mehrere 1,2 ze		
Seite 85: [1648] Formatiert	brinker	14.09.2016 09:12:00
Abstand Nach: 6 pt, Zeilenabstand: Mehrere 1,2 ze		
Seite 85: [1649] Formatiert	brinker	14.09.2016 09:12:00
Abstand Nach: 6 pt, Zeilenabstand: Mehrere 1,2 ze		
Seite 85: [1650] Formatiert	brinker	14.09.2016 09:12:00
Abstand Nach: 6 pt, Zeilenabstand: Mehrere 1,2 ze		
Seite 85: [1651] Formatiert	brinker	14.09.2016 09:12:00
Abstand Nach: 6 pt, Zeilenabstand: Mehrere 1,2 ze		
Seite 85: [1652] Formatiert	brinker	14.09.2016 09:12:00
Abstand Nach: 6 pt, Zeilenabstand: Mehrere 1,2 ze		
Seite 86: [1653] Formatiert	brinker	14.09.2016 09:12:00
Schriftart: 11 pt		
Seite 86: [1653] Formatiert	brinker	14.09.2016 09:12:00
Schriftart: 11 pt		
Seite 86: [1653] Formatiert	brinker	14.09.2016 09:12:00
Schriftart: 11 pt		
Seite 86: [1654] Formatiert	brinker	14.09.2016 09:12:00
Schriftart: 11 pt		
Seite 86: [1654] Formatiert	brinker	14.09.2016 09:12:00
Schriftart: 11 pt		
Seite 86: [1654] Formatiert	brinker	14.09.2016 09:12:00
Schriftart: 11 pt		
Seite 86: [1654] Formatiert	brinker	14.09.2016 09:12:00
Schriftart: 11 pt		
Seite 86: [1654] Formatiert	brinker	14.09.2016 09:12:00
Schriftart: 11 pt		
Seite 86: [1654] Formatiert	brinker	14.09.2016 09:12:00
Schriftart: 11 pt		
Seite 86: [1655] Formatiert	brinker	14.09.2016 09:12:00

Schriftart: 11 pt

Seite 86: [1655] Formatiert	brinker	14.09.2016 09:12:00
------------------------------------	----------------	----------------------------

Schriftart: 11 pt

Seite 86: [1655] Formatiert	brinker	14.09.2016 09:12:00
------------------------------------	----------------	----------------------------

Schriftart: 11 pt

Seite 86: [1655] Formatiert	brinker	14.09.2016 09:12:00
------------------------------------	----------------	----------------------------

Schriftart: 11 pt

Seite 86: [1656] Formatiert	brinker	14.09.2016 09:12:00
------------------------------------	----------------	----------------------------

Schriftart: 11 pt

Seite 86: [1656] Formatiert	brinker	14.09.2016 09:12:00
------------------------------------	----------------	----------------------------

Schriftart: 11 pt

Seite 86: [1657] Formatiert	brinker	14.09.2016 09:12:00
------------------------------------	----------------	----------------------------

Schriftart: 11 pt

Seite 86: [1657] Formatiert	brinker	14.09.2016 09:12:00
------------------------------------	----------------	----------------------------

Schriftart: 11 pt

Seite 86: [1657] Formatiert	brinker	14.09.2016 09:12:00
------------------------------------	----------------	----------------------------

Schriftart: 11 pt

Seite 86: [1657] Formatiert	brinker	14.09.2016 09:12:00
------------------------------------	----------------	----------------------------

Schriftart: 11 pt

Seite 86: [1657] Formatiert	brinker	14.09.2016 09:12:00
------------------------------------	----------------	----------------------------

Schriftart: 11 pt

Seite 86: [1657] Formatiert	brinker	14.09.2016 09:12:00
------------------------------------	----------------	----------------------------

Schriftart: 11 pt

Seite 86: [1657] Formatiert	brinker	14.09.2016 09:12:00
------------------------------------	----------------	----------------------------

Schriftart: 11 pt

Seite 86: [1658] Formatiert	brinker	14.09.2016 09:12:00
------------------------------------	----------------	----------------------------

Schriftart: 11 pt

Seite 86: [1658] Formatiert	brinker	14.09.2016 09:12:00
------------------------------------	----------------	----------------------------

Schriftart: 11 pt

Seite 86: [1658] Formatiert	brinker	14.09.2016 09:12:00
------------------------------------	----------------	----------------------------

Schriftart: 11 pt

Seite 86: [1658] Formatiert	brinker	14.09.2016 09:12:00
------------------------------------	----------------	----------------------------

Schriftart: 11 pt

Seite 86: [1659] Formatiert	brinker	14.09.2016 09:12:00
------------------------------------	----------------	----------------------------

Schriftart: 11 pt

Seite 86: [1659] Formatiert	brinker	14.09.2016 09:12:00
------------------------------------	----------------	----------------------------

Schriftart: 11 pt

Seite 86: [1660] Formatiert	brinker	14.09.2016 09:12:00
------------------------------------	----------------	----------------------------

Schriftart: 11 pt

Seite 86: [1660] Formatiert	brinker	14.09.2016 09:12:00
------------------------------------	----------------	----------------------------

Schriftart: 11 pt

Seite 86: [1660] Formatiert	brinker	14.09.2016 09:12:00
------------------------------------	----------------	----------------------------

Schriftart: 11 pt

Seite 86: [1660] Formatiert	brinker	14.09.2016 09:12:00
Schriftart: 11 pt		
Seite 86: [1660] Formatiert	brinker	14.09.2016 09:12:00
Schriftart: 11 pt		
Seite 86: [1661] Formatiert	brinker	14.09.2016 09:12:00
Schriftart: 11 pt		
Seite 86: [1661] Formatiert	brinker	14.09.2016 09:12:00
Schriftart: 11 pt		
Seite 86: [1661] Formatiert	brinker	14.09.2016 09:12:00
Schriftart: 11 pt		
Seite 86: [1661] Formatiert	brinker	14.09.2016 09:12:00
Schriftart: 11 pt		
Seite 89: [1662] Formatiert	brinker	14.09.2016 09:12:00
Aufgezählt (2. Ebene), Einzug: Links: 0,5 cm, Hängend: 0,5 cm, Abstand Nach: 2 pt, Zeilenabstand: Mehrere 1,2 ze, Keine Aufzählungen oder Nummerierungen, Tabstopps: 0 cm, Links + 1 cm, Listentabstopp		
Seite 90: [1663] Formatiert	brinker	14.09.2016 09:12:00
Schriftart: 11 pt		
Seite 90: [1664] Formatiert	brinker	14.09.2016 09:12:00
Schriftart: 11 pt		
Seite 90: [1665] Formatiert	brinker	14.09.2016 09:12:00
Abstand Nach: 6 pt, Zeilenabstand: Mehrere 1,2 ze		
Seite 90: [1666] Formatiert	brinker	14.09.2016 09:12:00
Schriftart: 11 pt		
Seite 90: [1667] Formatiert	brinker	14.09.2016 09:12:00
Schriftart: 11 pt		
Seite 90: [1668] Formatiert	brinker	14.09.2016 09:12:00
Schriftart: 11 pt		
Seite 90: [1669] Formatiert	brinker	14.09.2016 09:12:00
Schriftart: 11 pt		
Seite 90: [1670] Formatiert	brinker	14.09.2016 09:12:00
Schriftart: 11 pt		
Seite 90: [1671] Formatiert	brinker	14.09.2016 09:12:00
Schriftart: 11 pt		
Seite 90: [1672] Formatiert	brinker	14.09.2016 09:12:00
Schriftart: 11 pt		
Seite 90: [1673] Formatiert	brinker	14.09.2016 09:12:00
Abstand Nach: 6 pt, Zeilenabstand: Mehrere 1,2 ze		
Seite 90: [1674] Formatiert	brinker	14.09.2016 09:12:00
Schriftart: 11 pt		
Seite 90: [1675] Formatiert	brinker	14.09.2016 09:12:00

Schriftart: 11 pt

Seite 90: [1676] Formatiert	brinker	14.09.2016 09:12:00
-----------------------------	---------	---------------------

Schriftart: 11 pt

Seite 90: [1677] Formatiert	brinker	14.09.2016 09:12:00
-----------------------------	---------	---------------------

Schriftart: 11 pt

Seite 90: [1678] Formatiert	brinker	14.09.2016 09:12:00
-----------------------------	---------	---------------------

Schriftart: 11 pt

Seite 90: [1679] Formatiert	brinker	14.09.2016 09:12:00
-----------------------------	---------	---------------------

Schriftart: 11 pt

Seite 90: [1680] Formatiert	brinker	14.09.2016 09:12:00
-----------------------------	---------	---------------------

Schriftart: 11 pt

Seite 90: [1681] Formatiert	brinker	14.09.2016 09:12:00
-----------------------------	---------	---------------------

Schriftart: 11 pt

Seite 90: [1682] Formatiert	brinker	14.09.2016 09:12:00
-----------------------------	---------	---------------------

Abstand Nach: 6 pt, Zeilenabstand: Mehrere 1,2 ze

Seite 90: [1683] Formatiert	brinker	14.09.2016 09:12:00
-----------------------------	---------	---------------------

Schriftart: 11 pt

Seite 90: [1684] Formatiert	brinker	14.09.2016 09:12:00
-----------------------------	---------	---------------------

Schriftart: 11 pt

Seite 90: [1685] Formatiert	brinker	14.09.2016 09:12:00
-----------------------------	---------	---------------------

Schriftart: 11 pt

Seite 90: [1686] Formatiert	brinker	14.09.2016 09:12:00
-----------------------------	---------	---------------------

Schriftart: 11 pt

Seite 90: [1687] Formatiert	brinker	14.09.2016 09:12:00
-----------------------------	---------	---------------------

Schriftart: 11 pt

Seite 90: [1688] Formatiert	brinker	14.09.2016 09:12:00
-----------------------------	---------	---------------------

Schriftart: 11 pt

Seite 90: [1689] Formatiert	brinker	14.09.2016 09:12:00
-----------------------------	---------	---------------------

Abstand Nach: 6 pt, Zeilenabstand: Mehrere 1,2 ze

Seite 90: [1690] Formatiert	brinker	14.09.2016 09:12:00
-----------------------------	---------	---------------------

Schriftart: 11 pt

Seite 90: [1691] Formatiert	brinker	14.09.2016 09:12:00
-----------------------------	---------	---------------------

Schriftart: 11 pt

Seite 90: [1692] Formatiert	brinker	14.09.2016 09:12:00
-----------------------------	---------	---------------------

Schriftart: 11 pt

Seite 90: [1693] Formatiert	brinker	14.09.2016 09:12:00
-----------------------------	---------	---------------------

Schriftart: 11 pt

Seite 90: [1694] Formatiert	brinker	14.09.2016 09:12:00
-----------------------------	---------	---------------------

Überschrift 3b

Seite 90: [1695] Formatiert	brinker	14.09.2016 09:12:00
-----------------------------	---------	---------------------

Schriftart: 11 pt

Seite 90: [1696] Formatiert	brinker	14.09.2016 09:12:00
-----------------------------	---------	---------------------

Abstand Nach: 6 pt, Zeilenabstand: Mehrere 1,2 ze

Seite 90: [1697] Formatiert	brinker	14.09.2016 09:12:00
Schriftart: 11 pt		
Seite 90: [1698] Formatiert	brinker	14.09.2016 09:12:00
Schriftart: 11 pt		
Seite 90: [1699] Formatiert	brinker	14.09.2016 09:12:00
Abstand Nach: 6 pt, Zeilenabstand: Mehrere 1,2 ze		
Seite 90: [1700] Formatiert	brinker	14.09.2016 09:12:00
Schriftart: 11 pt		
Seite 90: [1701] Formatiert	brinker	14.09.2016 09:12:00
Schriftart: 11 pt		
Seite 90: [1702] Formatiert	brinker	14.09.2016 09:12:00
Schriftart: 11 pt		
Seite 90: [1703] Formatiert	brinker	14.09.2016 09:12:00
Schriftart: 11 pt		
Seite 90: [1704] Formatiert	brinker	14.09.2016 09:12:00
Schriftart: 11 pt		
Seite 90: [1705] Formatiert	brinker	14.09.2016 09:12:00
Schriftart: 11 pt		
Seite 90: [1706] Formatiert	brinker	14.09.2016 09:12:00
Schriftart: 11 pt		
Seite 90: [1707] Formatiert	brinker	14.09.2016 09:12:00
Abstand Nach: 6 pt, Zeilenabstand: Mehrere 1,2 ze		
Seite 90: [1708] Formatiert	brinker	14.09.2016 09:12:00
Schriftart: 11 pt		
Seite 90: [1709] Formatiert	brinker	14.09.2016 09:12:00
Schriftart: 11 pt		
Seite 90: [1710] Formatiert	brinker	14.09.2016 09:12:00
Schriftart: 11 pt		
Seite 91: [1711] Formatiert	brinker	14.09.2016 09:12:00
Schriftart: 11 pt		
Seite 91: [1712] Formatiert	brinker	14.09.2016 09:12:00
Abstand Nach: 6 pt, Zeilenabstand: Mehrere 1,2 ze		
Seite 91: [1713] Formatiert	brinker	14.09.2016 09:12:00
Schriftart: 11 pt		
Seite 91: [1714] Formatiert	brinker	14.09.2016 09:12:00
Schriftart: 11 pt		
Seite 91: [1715] Formatiert	brinker	14.09.2016 09:12:00
Schriftart: 11 pt		
Seite 91: [1716] Formatiert	brinker	14.09.2016 09:12:00
Schriftart: 11 pt		
Seite 91: [1717] Formatiert	brinker	14.09.2016 09:12:00
Schriftart: 11 pt		
Seite 91: [1718] Formatiert	brinker	14.09.2016 09:12:00

Schriftart: 11 pt

Seite 91: [1719] Formatiert	brinker	14.09.2016 09:12:00
-----------------------------	---------	---------------------

Schriftart: 11 pt

Seite 91: [1720] Formatiert	brinker	14.09.2016 09:12:00
-----------------------------	---------	---------------------

Schriftart: 11 pt

Seite 91: [1721] Formatiert	brinker	14.09.2016 09:12:00
-----------------------------	---------	---------------------

Schriftart: 11 pt

Seite 91: [1722] Formatiert	brinker	14.09.2016 09:12:00
-----------------------------	---------	---------------------

Abstand Nach: 6 pt, Zeilenabstand: Mehrere 1,2 ze

Seite 91: [1723] Formatiert	brinker	14.09.2016 09:12:00
-----------------------------	---------	---------------------

Schriftart: 11 pt

Seite 91: [1724] Formatiert	brinker	14.09.2016 09:12:00
-----------------------------	---------	---------------------

Schriftart: 11 pt

Seite 91: [1725] Formatiert	brinker	14.09.2016 09:12:00
-----------------------------	---------	---------------------

Schriftart: 11 pt

Seite 91: [1726] Formatiert	brinker	14.09.2016 09:12:00
-----------------------------	---------	---------------------

Schriftart: 11 pt

Seite 91: [1727] Formatiert	brinker	14.09.2016 09:12:00
-----------------------------	---------	---------------------

Schriftart: 11 pt

Seite 91: [1728] Formatiert	brinker	14.09.2016 09:12:00
-----------------------------	---------	---------------------

Schriftart: 11 pt

Seite 91: [1729] Formatiert	brinker	14.09.2016 09:12:00
-----------------------------	---------	---------------------

Schriftart: 11 pt

Seite 91: [1730] Formatiert	brinker	14.09.2016 09:12:00
-----------------------------	---------	---------------------

Überschrift 3b

Seite 91: [1731] Formatiert	brinker	14.09.2016 09:12:00
-----------------------------	---------	---------------------

Schriftart: 11 pt, Fett

Seite 91: [1732] Formatiert	brinker	14.09.2016 09:12:00
-----------------------------	---------	---------------------

Standard, Abstand Vor: 6 pt, Nach: 6 pt, Zeilenabstand: Mehrere 1,2 ze

Seite 91: [1733] Formatiert	brinker	14.09.2016 09:12:00
-----------------------------	---------	---------------------

Schriftart: 11 pt, Fett

Seite 91: [1734] Formatiert	brinker	14.09.2016 09:12:00
-----------------------------	---------	---------------------

Schriftart: 11 pt

Seite 91: [1735] Formatiert	brinker	14.09.2016 09:12:00
-----------------------------	---------	---------------------

Abstand Nach: 6 pt, Zeilenabstand: Mehrere 1,2 ze

Seite 91: [1736] Formatiert	brinker	14.09.2016 09:12:00
-----------------------------	---------	---------------------

Schriftart: 11 pt

Seite 91: [1737] Formatiert	brinker	14.09.2016 09:12:00
-----------------------------	---------	---------------------

Schriftart: 11 pt

Seite 91: [1738] Formatiert	brinker	14.09.2016 09:12:00
-----------------------------	---------	---------------------

Schriftart: 11 pt, Fett

Seite 91: [1739] Formatiert	brinker	14.09.2016 09:12:00
-----------------------------	---------	---------------------

Standard, Abstand Vor: 6 pt, Nach: 6 pt, Zeilenabstand: Mehrere 1,2 ze

Seite 91: [1740] Formatiert	brinker	14.09.2016 09:12:00
Schriftart: 11 pt		
Seite 91: [1741] Formatiert	brinker	14.09.2016 09:12:00
Abstand Nach: 6 pt, Zeilenabstand: Mehrere 1,2 ze		
Seite 91: [1742] Formatiert	brinker	14.09.2016 09:12:00
Schriftart: 11 pt		
Seite 91: [1743] Formatiert	brinker	14.09.2016 09:12:00
Schriftart: 11 pt		
Seite 91: [1744] Formatiert	brinker	14.09.2016 09:12:00
Schriftart: 11 pt		
Seite 91: [1745] Formatiert	brinker	14.09.2016 09:12:00
Schriftart: 11 pt		
Seite 91: [1746] Formatiert	brinker	14.09.2016 09:12:00
Schriftart: 11 pt		
Seite 91: [1747] Formatiert	brinker	14.09.2016 09:12:00
Schriftart: 11 pt		
Seite 91: [1748] Formatiert	brinker	14.09.2016 09:12:00
Schriftart: 11 pt		
Seite 91: [1749] Formatiert	brinker	14.09.2016 09:12:00
Schriftart: 11 pt		
Seite 91: [1750] Formatiert	brinker	14.09.2016 09:12:00
Schriftart: 11 pt		
Seite 91: [1751] Formatiert	brinker	14.09.2016 09:12:00
Schriftart: 11 pt		
Seite 91: [1752] Formatiert	brinker	14.09.2016 09:12:00
Schriftart: 11 pt		
Seite 91: [1753] Formatiert	brinker	14.09.2016 09:12:00
Schriftart: 11 pt		
Seite 91: [1754] Formatiert	brinker	14.09.2016 09:12:00
Schriftart: 11 pt		
Seite 91: [1755] Formatiert	brinker	14.09.2016 09:12:00
Schriftart: 11 pt, Fett		
Seite 91: [1756] Formatiert	brinker	14.09.2016 09:12:00
Standard, Abstand Vor: 6 pt, Nach: 6 pt, Zeilenabstand: Mehrere 1,2 ze		
Seite 91: [1757] Formatiert	brinker	14.09.2016 09:12:00
Schriftart: 11 pt		
Seite 92: [1758] Formatiert	brinker	14.09.2016 09:12:00
Standard, Abstand Vor: 6 pt, Nach: 6 pt, Zeilenabstand: Mehrere 1,2 ze		
Seite 92: [1759] Formatiert	brinker	14.09.2016 09:12:00
Abstand Nach: 6 pt, Zeilenabstand: Mehrere 1,2 ze		
Seite 92: [1760] Formatiert	brinker	14.09.2016 09:12:00
Abstand Nach: 6 pt, Zeilenabstand: Mehrere 1,2 ze		
Seite 92: [1761] Formatiert	brinker	14.09.2016 09:12:00

Schriftart: 11 pt, Nicht Fett

Seite 92: [1762] Formatiert **brinker** **14.09.2016 09:12:00**

Schriftart: 11 pt, Nicht Fett

Seite 92: [1763] Formatiert **brinker** **14.09.2016 09:12:00**

Schriftart: 11 pt, Nicht Fett

Seite 92: [1764] Formatiert **brinker** **14.09.2016 09:12:00**

Standard, Abstand Vor: 6 pt, Nach: 6 pt, Zeilenabstand: Mehrere 1,2 ze

Seite 92: [1765] Formatiert **brinker** **14.09.2016 09:12:00**

Abstand Nach: 2 pt, Zeilenabstand: Mehrere 1,2 ze

Seite 92: [1766] Formatiert **brinker** **14.09.2016 09:12:00**

Aufgezählt (2. Ebene), Einzug: Links: 0,5 cm, Hängend: 0,5 cm, Abstand Nach: 2 pt, Zeilenabstand: Mehrere 1,2 ze, Keine Aufzählungen oder Nummerierungen, Tabstopps: 0 cm, Links + 1 cm, Listentabstopp

Seite 94: [1767] Formatiert **brinker** **14.09.2016 09:12:00**

Abstand Nach: 6 pt, Zeilenabstand: Mehrere 1,2 ze

Seite 95: [1768] Formatiert **brinker** **14.09.2016 09:12:00**

Standard, Abstand Vor: 3 pt, Nach: 3 pt

Seite 95: [1769] Formatiert **brinker** **14.09.2016 09:12:00**

Schriftart: 10 pt

Seite 95: [1769] Formatiert **brinker** **14.09.2016 09:12:00**

Schriftart: 10 pt

Seite 95: [1770] Formatiert **brinker** **14.09.2016 09:12:00**

Standard, Links, Abstand Vor: 3 pt, Nach: 3 pt

Seite 95: [1771] Formatiert **brinker** **14.09.2016 09:12:00**

Standard, Abstand Vor: 3 pt, Nach: 3 pt

Seite 95: [1772] Formatiert **brinker** **14.09.2016 09:12:00**

Standard, Abstand Vor: 3 pt, Nach: 3 pt

Seite 95: [1773] Formatiert **brinker** **14.09.2016 09:12:00**

Standard, Links, Abstand Vor: 3 pt, Nach: 3 pt

Seite 95: [1774] Formatiert **brinker** **14.09.2016 09:12:00**

Standard, Abstand Vor: 3 pt, Nach: 3 pt

Seite 95: [1775] Formatiert **brinker** **14.09.2016 09:12:00**

Standard, Abstand Vor: 9 pt, Nach: 3 pt

Seite 95: [1776] Formatiert **brinker** **14.09.2016 09:12:00**

Standard, Abstand Vor: 3 pt, Nach: 3 pt

Seite 95: [1777] Formatiert **brinker** **14.09.2016 09:12:00**

Schriftart: 10 pt

Seite 95: [1777] Formatiert **brinker** **14.09.2016 09:12:00**

Schriftart: 10 pt

Seite 95: [1778] Formatiert **brinker** **14.09.2016 09:12:00**

Standard, Links, Abstand Vor: 3 pt, Nach: 3 pt

Seite 95: [1779] Formatiert **brinker** **14.09.2016 09:12:00**

Standard, Abstand Vor: 3 pt, Nach: 3 pt

Seite 95: [1780] Formatiert	brinker	14.09.2016 09:12:00
Abstand Vor: 18 pt, Nach: 6 pt, Zeilenabstand: Mehrere 1,2 ze		
Seite 95: [1781] Formatiert	brinker	14.09.2016 09:12:00
Schriftart: 11 pt, Nicht Kapitälchen		
Seite 95: [1781] Formatiert	brinker	14.09.2016 09:12:00
Schriftart: 11 pt, Nicht Kapitälchen		
Seite 95: [1781] Formatiert	brinker	14.09.2016 09:12:00
Schriftart: 11 pt, Nicht Kapitälchen		
Seite 95: [1781] Formatiert	brinker	14.09.2016 09:12:00
Schriftart: 11 pt, Nicht Kapitälchen		
Seite 95: [1781] Formatiert	brinker	14.09.2016 09:12:00
Schriftart: 11 pt, Nicht Kapitälchen		
Seite 95: [1781] Formatiert	brinker	14.09.2016 09:12:00
Schriftart: 11 pt, Nicht Kapitälchen		
Seite 95: [1781] Formatiert	brinker	14.09.2016 09:12:00
Schriftart: 11 pt, Nicht Kapitälchen		
Seite 95: [1781] Formatiert	brinker	14.09.2016 09:12:00
Schriftart: 11 pt, Nicht Kapitälchen		
Seite 95: [1781] Formatiert	brinker	14.09.2016 09:12:00
Schriftart: 11 pt, Nicht Kapitälchen		
Seite 95: [1782] Formatiert	brinker	14.09.2016 09:12:00
Abstand Nach: 6 pt, Zeilenabstand: Mehrere 1,2 ze		
Seite 95: [1783] Formatiert	brinker	14.09.2016 09:12:00
Schriftart: 11 pt		
Seite 95: [1783] Formatiert	brinker	14.09.2016 09:12:00
Schriftart: 11 pt		
Seite 95: [1783] Formatiert	brinker	14.09.2016 09:12:00
Schriftart: 11 pt		
Seite 95: [1783] Formatiert	brinker	14.09.2016 09:12:00
Schriftart: 11 pt		
Seite 95: [1783] Formatiert	brinker	14.09.2016 09:12:00
Schriftart: 11 pt		
Seite 96: [1784] Formatiert	brinker	14.09.2016 09:12:00
Schriftart: 11 pt		
Seite 96: [1784] Formatiert	brinker	14.09.2016 09:12:00
Schriftart: 11 pt		
Seite 96: [1785] Formatiert	brinker	14.09.2016 09:12:00

Schriftart: 11 pt

Seite 96: [1785] Formatiert	brinker	14.09.2016 09:12:00
-----------------------------	---------	---------------------

Schriftart: 11 pt

Seite 96: [1785] Formatiert	brinker	14.09.2016 09:12:00
-----------------------------	---------	---------------------

Schriftart: 11 pt

Seite 96: [1785] Formatiert	brinker	14.09.2016 09:12:00
-----------------------------	---------	---------------------

Schriftart: 11 pt

Seite 96: [1785] Formatiert	brinker	14.09.2016 09:12:00
-----------------------------	---------	---------------------

Schriftart: 11 pt

Seite 96: [1785] Formatiert	brinker	14.09.2016 09:12:00
-----------------------------	---------	---------------------

Schriftart: 11 pt

Seite 96: [1785] Formatiert	brinker	14.09.2016 09:12:00
-----------------------------	---------	---------------------

Schriftart: 11 pt

Seite 96: [1785] Formatiert	brinker	14.09.2016 09:12:00
-----------------------------	---------	---------------------

Schriftart: 11 pt

Seite 96: [1785] Formatiert	brinker	14.09.2016 09:12:00
-----------------------------	---------	---------------------

Schriftart: 11 pt

Seite 96: [1785] Formatiert	brinker	14.09.2016 09:12:00
-----------------------------	---------	---------------------

Schriftart: 11 pt

Seite 96: [1785] Formatiert	brinker	14.09.2016 09:12:00
-----------------------------	---------	---------------------

Schriftart: 11 pt

Seite 96: [1785] Formatiert	brinker	14.09.2016 09:12:00
-----------------------------	---------	---------------------

Schriftart: 11 pt

Seite 96: [1785] Formatiert	brinker	14.09.2016 09:12:00
-----------------------------	---------	---------------------

Schriftart: 11 pt

Seite 96: [1785] Formatiert	brinker	14.09.2016 09:12:00
-----------------------------	---------	---------------------

Schriftart: 11 pt

Seite 96: [1786] Formatiert	brinker	14.09.2016 09:12:00
-----------------------------	---------	---------------------

Überschrift 3b, Einzug: Links: 0 cm, Erste Zeile: 0 cm

Seite 96: [1787] Formatiert	brinker	14.09.2016 09:12:00
-----------------------------	---------	---------------------

Abstand Nach: 6 pt, Zeilenabstand: Mehrere 1,2 ze

Seite 96: [1788] Formatiert	brinker	14.09.2016 09:12:00
-----------------------------	---------	---------------------

Schriftart: 11 pt

Seite 96: [1788] Formatiert	brinker	14.09.2016 09:12:00
-----------------------------	---------	---------------------

Schriftart: 11 pt

Seite 96: [1788] Formatiert	brinker	14.09.2016 09:12:00
-----------------------------	---------	---------------------

Schriftart: 11 pt

Seite 96: [1788] Formatiert	brinker	14.09.2016 09:12:00
-----------------------------	---------	---------------------

Schriftart: 11 pt

Seite 96: [1788] Formatiert	brinker	14.09.2016 09:12:00
-----------------------------	---------	---------------------

Schriftart: 11 pt

Seite 96: [1788] Formatiert	brinker	14.09.2016 09:12:00
-----------------------------	---------	---------------------

Schriftart: 11 pt

Seite 96: [1788] Formatiert	brinker	14.09.2016 09:12:00
Schriftart: 11 pt		
Seite 96: [1788] Formatiert	brinker	14.09.2016 09:12:00
Schriftart: 11 pt		
Seite 96: [1788] Formatiert	brinker	14.09.2016 09:12:00
Schriftart: 11 pt		
Seite 96: [1788] Formatiert	brinker	14.09.2016 09:12:00
Schriftart: 11 pt		
Seite 96: [1789] Formatiert	brinker	14.09.2016 09:12:00
Abstand Nach: 6 pt, Zeilenabstand: Mehrere 1,2 ze		
Seite 96: [1790] Formatiert	brinker	14.09.2016 09:12:00
Tab. x: y, Abstand Vor: 6 pt, Nach: 6 pt		
Seite 96: [1791] Formatiert	brinker	14.09.2016 09:12:00
Schriftart: 11 pt		
Seite 96: [1791] Formatiert	brinker	14.09.2016 09:12:00
Schriftart: 11 pt		
Seite 96: [1791] Formatiert	brinker	14.09.2016 09:12:00
Schriftart: 11 pt		
Seite 96: [1792] Formatiert	brinker	14.09.2016 09:12:00
Standard, Abstand Vor: 3 pt, Nach: 3 pt		
Seite 96: [1793] Formatiert	brinker	14.09.2016 09:12:00
Schriftart: Fett		
Seite 96: [1793] Formatiert	brinker	14.09.2016 09:12:00
Schriftart: Fett		
Seite 96: [1794] Formatiert	brinker	14.09.2016 09:12:00
Standard, Rechts, Abstand Vor: 3 pt, Nach: 3 pt		
Seite 96: [1795] Formatiert	brinker	14.09.2016 09:12:00
Schriftart: 9,5 pt		
Seite 96: [1795] Formatiert	brinker	14.09.2016 09:12:00
Schriftart: 9,5 pt		
Seite 96: [1796] Formatiert	brinker	14.09.2016 09:12:00
Standard, Abstand Vor: 3 pt, Nach: 3 pt		
Seite 96: [1797] Formatiert	brinker	14.09.2016 09:12:00
Standard, Rechts, Abstand Vor: 3 pt, Nach: 3 pt		
Seite 96: [1798] Formatiert	brinker	14.09.2016 09:12:00
Schriftart: 9,5 pt, Nicht Fett		
Seite 96: [1799] Formatiert	brinker	14.09.2016 09:12:00
Standard, Abstand Vor: 3 pt, Nach: 3 pt		
Seite 97: [1800] Formatiert	brinker	14.09.2016 09:12:00
Schriftart: 9,5 pt		
Seite 97: [1801] Formatiert	brinker	14.09.2016 09:12:00
Standard, Rechts, Abstand Vor: 3 pt, Nach: 3 pt		
Seite 97: [1802] Formatiert	brinker	14.09.2016 09:12:00

Schriftart: 9,5 pt

Seite 97: [1802] Formatiert	brinker	14.09.2016 09:12:00
-----------------------------	---------	---------------------

Schriftart: 9,5 pt

Seite 97: [1803] Formatiert	brinker	14.09.2016 09:12:00
-----------------------------	---------	---------------------

Schriftart: 9,5 pt

Seite 97: [1804] Formatiert	brinker	14.09.2016 09:12:00
-----------------------------	---------	---------------------

Standard, Abstand Vor: 3 pt, Nach: 3 pt

Seite 97: [1805] Formatiert	brinker	14.09.2016 09:12:00
-----------------------------	---------	---------------------

Schriftart: 9,5 pt

Seite 97: [1806] Formatiert	brinker	14.09.2016 09:12:00
-----------------------------	---------	---------------------

Schriftart: 9,5 pt

Seite 97: [1807] Formatiert	brinker	14.09.2016 09:12:00
-----------------------------	---------	---------------------

Schriftart: 9,5 pt

Seite 97: [1808] Formatiert	brinker	14.09.2016 09:12:00
-----------------------------	---------	---------------------

Schriftart: 9,5 pt

Seite 97: [1809] Formatiert	brinker	14.09.2016 09:12:00
-----------------------------	---------	---------------------

Schriftart: 9,5 pt

Seite 97: [1810] Formatiert	brinker	14.09.2016 09:12:00
-----------------------------	---------	---------------------

Schriftart: 9,5 pt

Seite 97: [1811] Formatiert	brinker	14.09.2016 09:12:00
-----------------------------	---------	---------------------

Schriftart: 9,5 pt

Seite 97: [1812] Formatiert	brinker	14.09.2016 09:12:00
-----------------------------	---------	---------------------

Standard, Rechts, Abstand Vor: 3 pt, Nach: 3 pt

Seite 97: [1813] Formatiert	brinker	14.09.2016 09:12:00
-----------------------------	---------	---------------------

Schriftart: 9,5 pt, Nicht Fett

Seite 97: [1814] Formatiert	brinker	14.09.2016 09:12:00
-----------------------------	---------	---------------------

Standard, Abstand Vor: 3 pt, Nach: 3 pt

Seite 97: [1815] Formatiert	brinker	14.09.2016 09:12:00
-----------------------------	---------	---------------------

Schriftart: 9,5 pt

Seite 97: [1816] Formatiert	brinker	14.09.2016 09:12:00
-----------------------------	---------	---------------------

Schriftart: 9,5 pt

Seite 97: [1817] Formatiert	brinker	14.09.2016 09:12:00
-----------------------------	---------	---------------------

Schriftart: 9,5 pt

Seite 97: [1818] Formatiert	brinker	14.09.2016 09:12:00
-----------------------------	---------	---------------------

Schriftart: 9,5 pt

Seite 97: [1819] Formatiert	brinker	14.09.2016 09:12:00
-----------------------------	---------	---------------------

Schriftart: 9,5 pt

Seite 97: [1820] Formatiert	brinker	14.09.2016 09:12:00
-----------------------------	---------	---------------------

Schriftart: 9,5 pt

Seite 97: [1821] Formatiert	brinker	14.09.2016 09:12:00
-----------------------------	---------	---------------------

Schriftart: 9,5 pt

Seite 97: [1822] Formatiert	brinker	14.09.2016 09:12:00
-----------------------------	---------	---------------------

Standard, Rechts, Abstand Vor: 3 pt, Nach: 3 pt

Seite 97: [1823] Formatiert	brinker	14.09.2016 09:12:00
Schriftart: 9,5 pt		
Seite 97: [1823] Formatiert	brinker	14.09.2016 09:12:00
Schriftart: 9,5 pt		
Seite 97: [1824] Formatiert	brinker	14.09.2016 09:12:00
Schriftart: 9,5 pt		
Seite 97: [1825] Formatiert	brinker	14.09.2016 09:12:00
Standard, Abstand Vor: 3 pt, Nach: 3 pt		
Seite 97: [1826] Formatiert	brinker	14.09.2016 09:12:00
Schriftart: 9,5 pt		
Seite 97: [1827] Formatiert	brinker	14.09.2016 09:12:00
Schriftart: 9,5 pt		
Seite 97: [1828] Formatiert	brinker	14.09.2016 09:12:00
Schriftart: 9,5 pt		
Seite 97: [1829] Formatiert	brinker	14.09.2016 09:12:00
Schriftart: 9,5 pt		
Seite 97: [1830] Formatiert	brinker	14.09.2016 09:12:00
Schriftart: 9,5 pt		
Seite 97: [1831] Formatiert	brinker	14.09.2016 09:12:00
Schriftart: 9,5 pt		
Seite 97: [1832] Formatiert	brinker	14.09.2016 09:12:00
Schriftart: 9,5 pt		
Seite 97: [1833] Formatiert	brinker	14.09.2016 09:12:00
Standard, Rechts, Abstand Vor: 3 pt, Nach: 3 pt		
Seite 97: [1834] Formatiert	brinker	14.09.2016 09:12:00
Schriftart: 9,5 pt		
Seite 97: [1834] Formatiert	brinker	14.09.2016 09:12:00
Schriftart: 9,5 pt		
Seite 97: [1835] Formatiert	brinker	14.09.2016 09:12:00
Schriftart: 9,5 pt		
Seite 97: [1836] Formatiert	brinker	14.09.2016 09:12:00
Standard, Abstand Vor: 3 pt, Nach: 3 pt		
Seite 97: [1837] Formatiert	brinker	14.09.2016 09:12:00
Schriftart: 9,5 pt		
Seite 97: [1838] Formatiert	brinker	14.09.2016 09:12:00
Schriftart: 9,5 pt		
Seite 97: [1839] Formatiert	brinker	14.09.2016 09:12:00
Schriftart: 9,5 pt		
Seite 97: [1840] Formatiert	brinker	14.09.2016 09:12:00
Schriftart: 9,5 pt		
Seite 97: [1841] Formatiert	brinker	14.09.2016 09:12:00
Schriftart: 9,5 pt		
Seite 97: [1842] Formatiert	brinker	14.09.2016 09:12:00

Schriftart: 9,5 pt

Seite 97: [1843] Formatiert	brinker	14.09.2016 09:12:00
-----------------------------	---------	---------------------

Schriftart: 9,5 pt

Seite 97: [1844] Formatiert	brinker	14.09.2016 09:12:00
-----------------------------	---------	---------------------

Standard, Rechts, Abstand Vor: 3 pt, Nach: 3 pt

Seite 97: [1845] Formatiert	brinker	14.09.2016 09:12:00
-----------------------------	---------	---------------------

Schriftart: 9,5 pt

Seite 97: [1846] Formatiert	brinker	14.09.2016 09:12:00
-----------------------------	---------	---------------------

Standard, Abstand Vor: 3 pt, Nach: 3 pt

Seite 97: [1847] Formatiert	brinker	14.09.2016 09:12:00
-----------------------------	---------	---------------------

Schriftart: 9,5 pt

Seite 97: [1848] Formatiert	brinker	14.09.2016 09:12:00
-----------------------------	---------	---------------------

Schriftart: 9,5 pt

Seite 97: [1849] Formatiert	brinker	14.09.2016 09:12:00
-----------------------------	---------	---------------------

Schriftart: 9,5 pt

Seite 97: [1850] Formatiert	brinker	14.09.2016 09:12:00
-----------------------------	---------	---------------------

Schriftart: 9,5 pt

Seite 97: [1851] Formatiert	brinker	14.09.2016 09:12:00
-----------------------------	---------	---------------------

Schriftart: 9,5 pt

Seite 97: [1852] Formatiert	brinker	14.09.2016 09:12:00
-----------------------------	---------	---------------------

Schriftart: 9,5 pt

Seite 97: [1853] Formatiert	brinker	14.09.2016 09:12:00
-----------------------------	---------	---------------------

Schriftart: 9,5 pt

Seite 97: [1854] Formatiert	brinker	14.09.2016 09:12:00
-----------------------------	---------	---------------------

Standard, Rechts, Abstand Vor: 3 pt, Nach: 3 pt

Seite 97: [1855] Ändern	brinker	14.09.2016 09:12:00
-------------------------	---------	---------------------

Formatierte Tabelle

Seite 97: [1856] Formatiert	brinker	14.09.2016 09:12:00
-----------------------------	---------	---------------------

Schriftart: 9,5 pt

Seite 97: [1856] Formatiert	brinker	14.09.2016 09:12:00
-----------------------------	---------	---------------------

Schriftart: 9,5 pt

Seite 97: [1857] Formatiert	brinker	14.09.2016 09:12:00
-----------------------------	---------	---------------------

Standard, Abstand Vor: 3 pt, Nach: 3 pt

Seite 97: [1858] Formatiert	brinker	14.09.2016 09:12:00
-----------------------------	---------	---------------------

Schriftart: 9,5 pt

Seite 97: [1859] Formatiert	brinker	14.09.2016 09:12:00
-----------------------------	---------	---------------------

Schriftart: 9,5 pt

Seite 97: [1860] Formatiert	brinker	14.09.2016 09:12:00
-----------------------------	---------	---------------------

Schriftart: 9,5 pt

Seite 97: [1861] Formatiert	brinker	14.09.2016 09:12:00
-----------------------------	---------	---------------------

Schriftart: 9,5 pt

Seite 97: [1862] Formatiert	brinker	14.09.2016 09:12:00
-----------------------------	---------	---------------------

Schriftart: 9,5 pt

Seite 97: [1863] Formatiert	brinker	14.09.2016 09:12:00
Schriftart: 9,5 pt		
Seite 97: [1864] Formatiert	brinker	14.09.2016 09:12:00
Schriftart: 9,5 pt		
Seite 97: [1865] Formatiert	brinker	14.09.2016 09:12:00
Standard, Rechts, Abstand Vor: 3 pt, Nach: 3 pt		
Seite 97: [1866] Formatiert	brinker	14.09.2016 09:12:00
Standard, Abstand Vor: 3 pt, Nach: 3 pt		
Seite 97: [1867] Formatiert	brinker	14.09.2016 09:12:00
Schriftart: 9,5 pt		
Seite 97: [1868] Formatiert	brinker	14.09.2016 09:12:00
Schriftart: 9,5 pt		
Seite 97: [1869] Formatiert	brinker	14.09.2016 09:12:00
Schriftart: 9,5 pt		
Seite 97: [1870] Formatiert	brinker	14.09.2016 09:12:00
Schriftart: 9,5 pt		
Seite 97: [1871] Formatiert	brinker	14.09.2016 09:12:00
Schriftart: 9,5 pt		
Seite 97: [1872] Formatiert	brinker	14.09.2016 09:12:00
Schriftart: 9,5 pt		
Seite 97: [1873] Formatiert	brinker	14.09.2016 09:12:00
Schriftart: 11 pt		
Seite 97: [1874] Formatiert	brinker	14.09.2016 09:12:00
Standard, Links, Abstand Vor: 18 pt, Nach: 6 pt, Zeilenabstand: Mehrere 1,2 ze		
Seite 97: [1875] Formatiert	brinker	14.09.2016 09:12:00
Schriftart: 11 pt		
Seite 97: [1875] Formatiert	brinker	14.09.2016 09:12:00
Schriftart: 11 pt		
Seite 97: [1876] Formatiert	brinker	14.09.2016 09:12:00
Schriftart: 11 pt		
Seite 97: [1877] Formatiert	brinker	14.09.2016 09:12:00
Abstand Nach: 6 pt, Zeilenabstand: Mehrere 1,2 ze		
Seite 97: [1878] Formatiert	brinker	14.09.2016 09:12:00
Schriftart: 11 pt		
Seite 97: [1878] Formatiert	brinker	14.09.2016 09:12:00
Schriftart: 11 pt		
Seite 97: [1878] Formatiert	brinker	14.09.2016 09:12:00
Schriftart: 11 pt		
Seite 97: [1878] Formatiert	brinker	14.09.2016 09:12:00
Schriftart: 11 pt		
Seite 97: [1878] Formatiert	brinker	14.09.2016 09:12:00
Schriftart: 11 pt		

Schriftart: 11 pt

Seite 97: [1878] Formatiert	brinker	14.09.2016 09:12:00
-----------------------------	---------	---------------------

Schriftart: 11 pt

Seite 97: [1878] Formatiert	brinker	14.09.2016 09:12:00
-----------------------------	---------	---------------------

Schriftart: 11 pt

Seite 97: [1878] Formatiert	brinker	14.09.2016 09:12:00
-----------------------------	---------	---------------------

Schriftart: 11 pt

Seite 97: [1879] Formatiert	brinker	14.09.2016 09:12:00
-----------------------------	---------	---------------------

Schriftart: 11 pt

Seite 97: [1880] Formatiert	brinker	14.09.2016 09:12:00
-----------------------------	---------	---------------------

Abstand Nach: 6 pt, Zeilenabstand: Mehrere 1,2 ze

Seite 97: [1881] Formatiert	brinker	14.09.2016 09:12:00
-----------------------------	---------	---------------------

Schriftart: 11 pt, Nicht Kursiv

Seite 97: [1881] Formatiert	brinker	14.09.2016 09:12:00
-----------------------------	---------	---------------------

Schriftart: 11 pt, Nicht Kursiv

Seite 97: [1881] Formatiert	brinker	14.09.2016 09:12:00
-----------------------------	---------	---------------------

Schriftart: 11 pt, Nicht Kursiv

Seite 97: [1881] Formatiert	brinker	14.09.2016 09:12:00
-----------------------------	---------	---------------------

Schriftart: 11 pt, Nicht Kursiv

Seite 97: [1881] Formatiert	brinker	14.09.2016 09:12:00
-----------------------------	---------	---------------------

Schriftart: 11 pt, Nicht Kursiv

Seite 97: [1881] Formatiert	brinker	14.09.2016 09:12:00
-----------------------------	---------	---------------------

Schriftart: 11 pt, Nicht Kursiv

Seite 97: [1881] Formatiert	brinker	14.09.2016 09:12:00
-----------------------------	---------	---------------------

Schriftart: 11 pt, Nicht Kursiv

Seite 97: [1881] Formatiert	brinker	14.09.2016 09:12:00
-----------------------------	---------	---------------------

Schriftart: 11 pt, Nicht Kursiv

Seite 97: [1881] Formatiert	brinker	14.09.2016 09:12:00
-----------------------------	---------	---------------------

Schriftart: 11 pt, Nicht Kursiv

Seite 97: [1881] Formatiert	brinker	14.09.2016 09:12:00
-----------------------------	---------	---------------------

Schriftart: 11 pt, Nicht Kursiv

Seite 97: [1881] Formatiert	brinker	14.09.2016 09:12:00
-----------------------------	---------	---------------------

Schriftart: 11 pt, Nicht Kursiv

Seite 98: [1882] Formatiert	brinker	14.09.2016 09:12:00
-----------------------------	---------	---------------------

Schriftart: 11 pt

Seite 98: [1882] Formatiert	brinker	14.09.2016 09:12:00
-----------------------------	---------	---------------------

Schriftart: 11 pt

Seite 98: [1882] Formatiert	brinker	14.09.2016 09:12:00
-----------------------------	---------	---------------------

Schriftart: 11 pt

Seite 98: [1882] Formatiert	brinker	14.09.2016 09:12:00
-----------------------------	---------	---------------------

Schriftart: 11 pt

Seite 98: [1882] Formatiert	brinker	14.09.2016 09:12:00
-----------------------------	---------	---------------------

Schriftart: 11 pt

Schriftart: 11 pt

Seite 98: [1886] Formatiert **brinker** **14.09.2016 09:12:00**

Schriftart: 11 pt

Seite 98: [1886] Formatiert **brinker** **14.09.2016 09:12:00**

Schriftart: 11 pt

Seite 98: [1886] Formatiert **brinker** **14.09.2016 09:12:00**

Schriftart: 11 pt

Seite 98: [1886] Formatiert **brinker** **14.09.2016 09:12:00**

Schriftart: 11 pt

Seite 98: [1886] Formatiert **brinker** **14.09.2016 09:12:00**

Schriftart: 11 pt

Seite 98: [1886] Formatiert **brinker** **14.09.2016 09:12:00**

Schriftart: 11 pt

Seite 98: [1887] Formatiert **brinker** **14.09.2016 09:12:00**

Schriftart: 11 pt

Seite 98: [1887] Formatiert **brinker** **14.09.2016 09:12:00**

Schriftart: 11 pt

Seite 98: [1887] Formatiert **brinker** **14.09.2016 09:12:00**

Schriftart: 11 pt

Seite 98: [1887] Formatiert **brinker** **14.09.2016 09:12:00**

Schriftart: 11 pt

Seite 98: [1887] Formatiert **brinker** **14.09.2016 09:12:00**

Schriftart: 11 pt

Seite 98: [1887] Formatiert **brinker** **14.09.2016 09:12:00**

Schriftart: 11 pt

Seite 105: [1888] Formatiert **brinker** **14.09.2016 09:12:00**

Abstand Nach: 6 pt, Zeilenabstand: Mehrere 1,2 ze

Seite 105: [1889] Formatiert **brinker** **14.09.2016 09:12:00**

Schriftart: 11 pt, Fett, Nicht unterstrichen

Seite 105: [1890] Formatiert **brinker** **14.09.2016 09:12:00**

Abstand Vor: 6 pt, Nach: 6 pt, Zeilenabstand: Mehrere 1,2 ze

Seite 107: [1891] Formatiert **brinker** **14.09.2016 09:12:00**

Einzug: Links: 0,5 cm, Hängend: 0,5 cm, Abstand Nach: 6 pt, Zeilenabstand: Mehrere 1,2 ze, Tabstops: 0 cm, Links + 1 cm, Listentabstopp + Nicht an 0,5 cm + 1,6 cm

Seite 107: [1892] Formatiert **brinker** **14.09.2016 09:12:00**

Abstand Nach: 2 pt, Zeilenabstand: Mehrere 1,2 ze

Seite 107: [1893] Formatiert **brinker** **14.09.2016 09:12:00**

Einzug: Links: 0,5 cm, Hängend: 0,5 cm, Abstand Nach: 2 pt, Zeilenabstand: Mehrere 1,2 ze, Tabstops: 0 cm, Links + 1 cm, Listentabstopp + Nicht an 0,5 cm + 1,6 cm

Seite 107: [1894] Formatiert **brinker** **14.09.2016 09:12:00**

Abstand Nach: 6 pt, Zeilenabstand: Mehrere 1,2 ze

Seite 107: [1895] Formatiert	brinker	14.09.2016 09:12:00
Standard, Abstand Vor: 6 pt, Nach: 6 pt, Zeilenabstand: Mehrere 1,2 ze		
Seite 117: [1896] Formatiert	brinker	14.09.2016 09:12:00
Schriftart: 11 pt		
Seite 117: [1897] Formatiert	brinker	14.09.2016 09:12:00
Abstand Nach: 6 pt, Zeilenabstand: Mehrere 1,2 ze		
Seite 117: [1898] Formatiert	brinker	14.09.2016 09:12:00
Schriftart: 11 pt		
Seite 117: [1898] Formatiert	brinker	14.09.2016 09:12:00
Schriftart: 11 pt		
Seite 117: [1898] Formatiert	brinker	14.09.2016 09:12:00
Schriftart: 11 pt		
Seite 117: [1898] Formatiert	brinker	14.09.2016 09:12:00
Schriftart: 11 pt		
Seite 117: [1898] Formatiert	brinker	14.09.2016 09:12:00
Schriftart: 11 pt		
Seite 117: [1898] Formatiert	brinker	14.09.2016 09:12:00
Schriftart: 11 pt		
Seite 117: [1899] Formatiert	brinker	14.09.2016 09:12:00
Schriftart: 11 pt		
Seite 117: [1899] Formatiert	brinker	14.09.2016 09:12:00
Schriftart: 11 pt		
Seite 117: [1899] Formatiert	brinker	14.09.2016 09:12:00
Schriftart: 11 pt		
Seite 117: [1899] Formatiert	brinker	14.09.2016 09:12:00
Schriftart: 11 pt		
Seite 117: [1899] Formatiert	brinker	14.09.2016 09:12:00
Schriftart: 11 pt		
Seite 117: [1899] Formatiert	brinker	14.09.2016 09:12:00
Schriftart: 11 pt		
Seite 117: [1900] Formatiert	brinker	14.09.2016 09:12:00
Schriftart: 11 pt		
Seite 117: [1900] Formatiert	brinker	14.09.2016 09:12:00
Schriftart: 11 pt		
Seite 117: [1900] Formatiert	brinker	14.09.2016 09:12:00
Schriftart: 11 pt		
Seite 117: [1901] Formatiert	brinker	14.09.2016 09:12:00
Schriftart: 11 pt		
Seite 117: [1902] Formatiert	brinker	14.09.2016 09:12:00
Abstand Nach: 6 pt, Zeilenabstand: Mehrere 1,2 ze		
Seite 117: [1903] Formatiert	brinker	14.09.2016 09:12:00

Schriftart: 11 pt, Fett

Seite 117: [1904] Formatiert **brinker** **14.09.2016 09:12:00**

Standard, Abstand Vor: 6 pt, Nach: 6 pt, Zeilenabstand: Mehrere 1,2 ze

Seite 117: [1905] Formatiert **brinker** **14.09.2016 09:12:00**

Schriftart: 11 pt

Seite 117: [1905] Formatiert **brinker** **14.09.2016 09:12:00**

Schriftart: 11 pt

Seite 117: [1906] Formatiert **brinker** **14.09.2016 09:12:00**

Abstand Nach: 6 pt, Zeilenabstand: Mehrere 1,2 ze

Seite 117: [1907] Formatiert **brinker** **14.09.2016 09:12:00**

Schriftart: 11 pt

Seite 117: [1907] Formatiert **brinker** **14.09.2016 09:12:00**

Schriftart: 11 pt

Seite 117: [1907] Formatiert **brinker** **14.09.2016 09:12:00**

Schriftart: 11 pt

Seite 117: [1907] Formatiert **brinker** **14.09.2016 09:12:00**

Schriftart: 11 pt

Seite 117: [1907] Formatiert **brinker** **14.09.2016 09:12:00**

Schriftart: 11 pt

Seite 117: [1907] Formatiert **brinker** **14.09.2016 09:12:00**

Schriftart: 11 pt

Seite 117: [1907] Formatiert **brinker** **14.09.2016 09:12:00**

Schriftart: 11 pt

Seite 117: [1907] Formatiert **brinker** **14.09.2016 09:12:00**

Schriftart: 11 pt

Seite 117: [1908] Formatiert **brinker** **14.09.2016 09:12:00**

Schriftart: 11 pt

Seite 117: [1909] Formatiert **brinker** **14.09.2016 09:12:00**

Abstand Nach: 6 pt, Zeilenabstand: Mehrere 1,2 ze

Seite 117: [1910] Formatiert **brinker** **14.09.2016 09:12:00**

Schriftart: 11 pt

Seite 117: [1910] Formatiert **brinker** **14.09.2016 09:12:00**

Schriftart: 11 pt

Seite 117: [1911] Formatiert **brinker** **14.09.2016 09:12:00**

Tab. x: y, Abstand Vor: 6 pt, Nach: 6 pt

Seite 117: [1912] Formatiert **brinker** **14.09.2016 09:12:00**

Schriftart: 11 pt

Seite 117: [1912] Formatiert **brinker** **14.09.2016 09:12:00**

Schriftart: 11 pt

Seite 117: [1912] Formatiert **brinker** **14.09.2016 09:12:00**

Schriftart: 11 pt

Seite 117: [1913] Formatiert **brinker** **14.09.2016 09:12:00**

Links, Abstand Vor: 6 pt, Nach: 6 pt

Seite 117: [1914] Formatiert	brinker	14.09.2016 09:12:00
Schriftart: Fett, Schriftartfarbe: Automatisch		
Seite 117: [1915] Formatiert	brinker	14.09.2016 09:12:00
Abstand Vor: 6 pt, Nach: 6 pt		
Seite 117: [1916] Formatiert	brinker	14.09.2016 09:12:00
Links, Abstand Vor: 3 pt, Nach: 3 pt		
Seite 117: [1917] Ändern	brinker	14.09.2016 09:12:00
Formatierte Tabelle		
Seite 117: [1918] Formatiert	brinker	14.09.2016 09:12:00
Schriftart: 9,5 pt, Schriftartfarbe: Automatisch		
Seite 117: [1918] Formatiert	brinker	14.09.2016 09:12:00
Schriftart: 9,5 pt, Schriftartfarbe: Automatisch		
Seite 117: [1919] Formatiert	brinker	14.09.2016 09:12:00
Rechts, Abstand Vor: 3 pt, Nach: 3 pt		
Seite 117: [1920] Formatiert	brinker	14.09.2016 09:12:00
Schriftart: 9,5 pt, Schriftartfarbe: Automatisch		
Seite 117: [1921] Formatiert	brinker	14.09.2016 09:12:00
Schriftart: 9,5 pt, Schriftartfarbe: Automatisch		
Seite 117: [1922] Formatiert	brinker	14.09.2016 09:12:00
Schriftart: 9,5 pt, Schriftartfarbe: Automatisch		
Seite 117: [1923] Formatiert	brinker	14.09.2016 09:12:00
Schriftart: 9,5 pt, Schriftartfarbe: Automatisch		
Seite 117: [1924] Formatiert	brinker	14.09.2016 09:12:00
Schriftart: 9,5 pt, Schriftartfarbe: Automatisch		
Seite 117: [1925] Formatiert	brinker	14.09.2016 09:12:00
Schriftart: 9,5 pt, Schriftartfarbe: Automatisch		
Seite 117: [1926] Formatiert	brinker	14.09.2016 09:12:00
Schriftart: 9,5 pt, Schriftartfarbe: Automatisch		
Seite 117: [1927] Formatiert	brinker	14.09.2016 09:12:00
Links, Abstand Vor: 3 pt, Nach: 3 pt		
Seite 117: [1928] Formatiert	brinker	14.09.2016 09:12:00
Schriftart: 9,5 pt, Schriftartfarbe: Automatisch		
Seite 117: [1928] Formatiert	brinker	14.09.2016 09:12:00
Schriftart: 9,5 pt, Schriftartfarbe: Automatisch		
Seite 117: [1929] Formatiert	brinker	14.09.2016 09:12:00
Rechts, Abstand Vor: 3 pt, Nach: 3 pt		
Seite 117: [1930] Formatiert	brinker	14.09.2016 09:12:00
Schriftart: 9,5 pt, Schriftartfarbe: Automatisch		
Seite 117: [1931] Formatiert	brinker	14.09.2016 09:12:00
Schriftart: 9,5 pt, Schriftartfarbe: Automatisch		
Seite 117: [1932] Formatiert	brinker	14.09.2016 09:12:00
Schriftart: 9,5 pt, Schriftartfarbe: Automatisch		
Seite 117: [1933] Formatiert	brinker	14.09.2016 09:12:00

Schriftart: 9,5 pt, Schriftartfarbe: Automatisch

Seite 117: [1934] Formatiert **brinker** **14.09.2016 09:12:00**

Schriftart: 9,5 pt, Schriftartfarbe: Automatisch

Seite 117: [1935] Formatiert **brinker** **14.09.2016 09:12:00**

Schriftart: 9,5 pt, Schriftartfarbe: Automatisch

Seite 117: [1936] Formatiert **brinker** **14.09.2016 09:12:00**

Schriftart: 9,5 pt, Schriftartfarbe: Automatisch

Seite 117: [1937] Formatiert **brinker** **14.09.2016 09:12:00**

Links, Abstand Vor: 3 pt, Nach: 3 pt

Seite 117: [1938] Formatiert **brinker** **14.09.2016 09:12:00**

Schriftart: 9,5 pt, Schriftartfarbe: Automatisch

Seite 117: [1938] Formatiert **brinker** **14.09.2016 09:12:00**

Schriftart: 9,5 pt, Schriftartfarbe: Automatisch

Seite 117: [1939] Formatiert **brinker** **14.09.2016 09:12:00**

Rechts, Abstand Vor: 3 pt, Nach: 3 pt

Seite 117: [1940] Formatiert **brinker** **14.09.2016 09:12:00**

Schriftart: 9,5 pt, Schriftartfarbe: Automatisch

Seite 117: [1941] Formatiert **brinker** **14.09.2016 09:12:00**

Rechts, Abstand Vor: 3 pt, Nach: 3 pt, Tabstopps: 1,3 cm, Rechtsbündig

Seite 117: [1942] Formatiert **brinker** **14.09.2016 09:12:00**

Schriftart: 9,5 pt, Schriftartfarbe: Automatisch

Seite 117: [1942] Formatiert **brinker** **14.09.2016 09:12:00**

Schriftart: 9,5 pt, Schriftartfarbe: Automatisch

Seite 117: [1943] Formatiert **brinker** **14.09.2016 09:12:00**

Rechts, Abstand Vor: 3 pt, Nach: 3 pt

Seite 117: [1944] Formatiert **brinker** **14.09.2016 09:12:00**

Schriftart: 9,5 pt, Schriftartfarbe: Automatisch

Seite 117: [1945] Formatiert **brinker** **14.09.2016 09:12:00**

Schriftart: 9,5 pt, Schriftartfarbe: Automatisch

Seite 117: [1946] Formatiert **brinker** **14.09.2016 09:12:00**

Schriftart: 9,5 pt, Schriftartfarbe: Automatisch

Seite 117: [1947] Formatiert **brinker** **14.09.2016 09:12:00**

Schriftart: 9,5 pt, Schriftartfarbe: Automatisch

Seite 118: [1948] Formatiert **brinker** **14.09.2016 09:12:00**

Schriftart: 9,5 pt, Schriftartfarbe: Automatisch

Seite 118: [1949] Formatiert **brinker** **14.09.2016 09:12:00**

Links, Abstand Vor: 3 pt, Nach: 3 pt

Seite 118: [1950] Formatiert **brinker** **14.09.2016 09:12:00**

Schriftart: 9,5 pt, Schriftartfarbe: Automatisch

Seite 118: [1950] Formatiert **brinker** **14.09.2016 09:12:00**

Schriftart: 9,5 pt, Schriftartfarbe: Automatisch

Seite 118: [1951] Formatiert **brinker** **14.09.2016 09:12:00**

Rechts, Abstand Vor: 3 pt, Nach: 3 pt

Seite 118: [1952] Formatiert	brinker	14.09.2016 09:12:00
Schriftart: 9,5 pt, Schriftartfarbe: Automatisch		
Seite 118: [1953] Formatiert	brinker	14.09.2016 09:12:00
Schriftart: 9,5 pt, Schriftartfarbe: Automatisch		
Seite 118: [1954] Formatiert	brinker	14.09.2016 09:12:00
Schriftart: 9,5 pt, Schriftartfarbe: Automatisch		
Seite 118: [1955] Formatiert	brinker	14.09.2016 09:12:00
Schriftart: 9,5 pt, Schriftartfarbe: Automatisch		
Seite 118: [1956] Formatiert	brinker	14.09.2016 09:12:00
Schriftart: 9,5 pt, Schriftartfarbe: Automatisch		
Seite 118: [1957] Formatiert	brinker	14.09.2016 09:12:00
Schriftart: 9,5 pt, Schriftartfarbe: Automatisch		
Seite 118: [1958] Formatiert	brinker	14.09.2016 09:12:00
Links, Abstand Vor: 3 pt, Nach: 3 pt		
Seite 118: [1959] Formatiert	brinker	14.09.2016 09:12:00
Schriftart: 9,5 pt, Schriftartfarbe: Automatisch		
Seite 118: [1960] Formatiert	brinker	14.09.2016 09:12:00
Rechts, Abstand Vor: 3 pt, Nach: 3 pt		
Seite 118: [1961] Formatiert	brinker	14.09.2016 09:12:00
Schriftart: 9,5 pt, Schriftartfarbe: Automatisch		
Seite 118: [1962] Formatiert	brinker	14.09.2016 09:12:00
Schriftart: 9,5 pt, Schriftartfarbe: Automatisch		
Seite 118: [1963] Formatiert	brinker	14.09.2016 09:12:00
Schriftart: 9,5 pt, Schriftartfarbe: Automatisch		
Seite 118: [1964] Formatiert	brinker	14.09.2016 09:12:00
Schriftart: 9,5 pt, Schriftartfarbe: Automatisch		
Seite 118: [1965] Formatiert	brinker	14.09.2016 09:12:00
Schriftart: 9,5 pt, Schriftartfarbe: Automatisch		
Seite 118: [1966] Formatiert	brinker	14.09.2016 09:12:00
Schriftart: 9,5 pt, Schriftartfarbe: Automatisch		
Seite 118: [1967] Formatiert	brinker	14.09.2016 09:12:00
Schriftart: 9,5 pt, Schriftartfarbe: Automatisch		
Seite 118: [1968] Formatiert	brinker	14.09.2016 09:12:00
Links, Abstand Vor: 3 pt, Nach: 3 pt		
Seite 118: [1969] Formatiert	brinker	14.09.2016 09:12:00
Schriftart: 9,5 pt, Schriftartfarbe: Automatisch		
Seite 118: [1969] Formatiert	brinker	14.09.2016 09:12:00
Schriftart: 9,5 pt, Schriftartfarbe: Automatisch		
Seite 118: [1970] Formatiert	brinker	14.09.2016 09:12:00
Rechts, Abstand Vor: 3 pt, Nach: 3 pt		
Seite 118: [1971] Formatiert	brinker	14.09.2016 09:12:00
Schriftart: 9,5 pt, Schriftartfarbe: Automatisch		
Seite 118: [1972] Formatiert	brinker	14.09.2016 09:12:00

Schriftart: 9,5 pt, Schriftartfarbe: Automatisch

Seite 118: [1973] Formatiert **brinker** **14.09.2016 09:12:00**

Schriftart: 9,5 pt, Schriftartfarbe: Automatisch

Seite 118: [1974] Formatiert **brinker** **14.09.2016 09:12:00**

Schriftart: 9,5 pt, Schriftartfarbe: Automatisch

Seite 118: [1975] Formatiert **brinker** **14.09.2016 09:12:00**

Schriftart: 9,5 pt, Schriftartfarbe: Automatisch

Seite 118: [1976] Formatiert **brinker** **14.09.2016 09:12:00**

Schriftart: 9,5 pt, Schriftartfarbe: Automatisch

Seite 118: [1977] Formatiert **brinker** **14.09.2016 09:12:00**

Schriftart: 9,5 pt, Schriftartfarbe: Automatisch

Seite 118: [1978] Formatiert **brinker** **14.09.2016 09:12:00**

Links, Abstand Vor: 3 pt, Nach: 3 pt

Seite 118: [1979] Formatiert **brinker** **14.09.2016 09:12:00**

Rechts, Abstand Vor: 3 pt, Nach: 3 pt

Seite 118: [1980] Formatiert **brinker** **14.09.2016 09:12:00**

Schriftart: 9,5 pt, Schriftartfarbe: Automatisch

Seite 118: [1981] Formatiert **brinker** **14.09.2016 09:12:00**

Schriftart: 9,5 pt, Schriftartfarbe: Automatisch

Seite 118: [1982] Formatiert **brinker** **14.09.2016 09:12:00**

Schriftart: 9,5 pt, Schriftartfarbe: Automatisch

Seite 118: [1983] Formatiert **brinker** **14.09.2016 09:12:00**

Schriftart: 9,5 pt, Schriftartfarbe: Automatisch

Seite 118: [1984] Formatiert **brinker** **14.09.2016 09:12:00**

Schriftart: 9,5 pt, Schriftartfarbe: Automatisch

Seite 118: [1985] Formatiert **brinker** **14.09.2016 09:12:00**

Schriftart: 9,5 pt, Schriftartfarbe: Automatisch

Seite 118: [1986] Formatiert **brinker** **14.09.2016 09:12:00**

Links, Abstand Vor: 3 pt, Nach: 3 pt

Seite 118: [1987] Formatiert **brinker** **14.09.2016 09:12:00**

Schriftart: 9,5 pt, Schriftartfarbe: Automatisch

Seite 118: [1988] Formatiert **brinker** **14.09.2016 09:12:00**

Rechts, Abstand Vor: 3 pt, Nach: 3 pt

Seite 118: [1989] Formatiert **brinker** **14.09.2016 09:12:00**

Schriftart: 9,5 pt, Schriftartfarbe: Automatisch

Seite 118: [1990] Formatiert **brinker** **14.09.2016 09:12:00**

Schriftart: 9,5 pt, Schriftartfarbe: Automatisch

Seite 118: [1991] Formatiert **brinker** **14.09.2016 09:12:00**

Schriftart: 9,5 pt, Schriftartfarbe: Automatisch

Seite 118: [1992] Formatiert **brinker** **14.09.2016 09:12:00**

Schriftart: 9,5 pt, Schriftartfarbe: Automatisch

Seite 118: [1993] Formatiert **brinker** **14.09.2016 09:12:00**

Schriftart: 9,5 pt, Schriftartfarbe: Automatisch

Seite 118: [1994] Formatiert	brinker	14.09.2016 09:12:00
Schriftart: 9,5 pt, Schriftartfarbe: Automatisch		
Seite 118: [1995] Formatiert	brinker	14.09.2016 09:12:00
Schriftart: 11 pt		
Seite 118: [1996] Formatiert	brinker	14.09.2016 09:12:00
Abstand Vor: 18 pt, Nach: 6 pt, Zeilenabstand: Mehrere 1,2 ze		
Seite 118: [1997] Formatiert	brinker	14.09.2016 09:12:00
Schriftart: 11 pt		
Seite 118: [1997] Formatiert	brinker	14.09.2016 09:12:00
Schriftart: 11 pt		
Seite 118: [1997] Formatiert	brinker	14.09.2016 09:12:00
Schriftart: 11 pt		
Seite 118: [1997] Formatiert	brinker	14.09.2016 09:12:00
Schriftart: 11 pt		
Seite 118: [1997] Formatiert	brinker	14.09.2016 09:12:00
Schriftart: 11 pt		
Seite 118: [1998] Formatiert	brinker	14.09.2016 09:12:00
Schriftart: 11 pt		
Seite 118: [1999] Formatiert	brinker	14.09.2016 09:12:00
Abstand Nach: 2 pt, Zeilenabstand: Mehrere 1,2 ze		
Seite 118: [2000] Formatiert	brinker	14.09.2016 09:12:00
Schriftart: 11 pt		
Seite 118: [2001] Formatiert	brinker	14.09.2016 09:12:00
Einzug: Links: 0,5 cm, Hängend: 0,5 cm, Abstand Nach: 2 pt, Zeilenabstand: Mehrere 1,2 ze, Tabstops: 0 cm, Links + 1 cm, Listentabstopp + Nicht an 0,5 cm + 1,6 cm		
Seite 118: [2002] Formatiert	brinker	14.09.2016 09:12:00
Schriftart: 11 pt		
Seite 118: [2002] Formatiert	brinker	14.09.2016 09:12:00
Schriftart: 11 pt		
Seite 118: [2002] Formatiert	brinker	14.09.2016 09:12:00
Schriftart: 11 pt		
Seite 118: [2002] Formatiert	brinker	14.09.2016 09:12:00
Schriftart: 11 pt		
Seite 118: [2003] Formatiert	brinker	14.09.2016 09:12:00
Schriftart: 11 pt		
Seite 118: [2003] Formatiert	brinker	14.09.2016 09:12:00
Schriftart: 11 pt		
Seite 118: [2003] Formatiert	brinker	14.09.2016 09:12:00
Schriftart: 11 pt		
Seite 118: [2003] Formatiert	brinker	14.09.2016 09:12:00
Schriftart: 11 pt		
Seite 118: [2004] Formatiert	brinker	14.09.2016 09:12:00

Schriftart: 11 pt

Seite 118: [2004] Formatiert	brinker	14.09.2016 09:12:00
------------------------------	---------	---------------------

Schriftart: 11 pt

Seite 118: [2005] Formatiert	brinker	14.09.2016 09:12:00
------------------------------	---------	---------------------

Schriftart: 11 pt

Seite 118: [2005] Formatiert	brinker	14.09.2016 09:12:00
------------------------------	---------	---------------------

Schriftart: 11 pt

Seite 118: [2005] Formatiert	brinker	14.09.2016 09:12:00
------------------------------	---------	---------------------

Schriftart: 11 pt

Seite 118: [2005] Formatiert	brinker	14.09.2016 09:12:00
------------------------------	---------	---------------------

Schriftart: 11 pt

Seite 118: [2005] Formatiert	brinker	14.09.2016 09:12:00
------------------------------	---------	---------------------

Schriftart: 11 pt

Seite 118: [2005] Formatiert	brinker	14.09.2016 09:12:00
------------------------------	---------	---------------------

Schriftart: 11 pt

Seite 118: [2005] Formatiert	brinker	14.09.2016 09:12:00
------------------------------	---------	---------------------

Schriftart: 11 pt

Seite 118: [2006] Formatiert	brinker	14.09.2016 09:12:00
------------------------------	---------	---------------------

Abstand Nach: 6 pt, Zeilenabstand: Mehrere 1,2 ze

Seite 118: [2007] Formatiert	brinker	14.09.2016 09:12:00
------------------------------	---------	---------------------

Schriftart: 11 pt

Seite 118: [2007] Formatiert	brinker	14.09.2016 09:12:00
------------------------------	---------	---------------------

Schriftart: 11 pt

Seite 118: [2008] Formatiert	brinker	14.09.2016 09:12:00
------------------------------	---------	---------------------

Tab. x: y, Abstand Vor: 6 pt, Nach: 6 pt

Seite 119: [2009] Formatiert	brinker	14.09.2016 09:12:00
------------------------------	---------	---------------------

Schriftart: 11 pt

Seite 119: [2009] Formatiert	brinker	14.09.2016 09:12:00
------------------------------	---------	---------------------

Schriftart: 11 pt

Seite 119: [2010] Formatiert	brinker	14.09.2016 09:12:00
------------------------------	---------	---------------------

Schriftart: 10 pt, Fett

Seite 119: [2011] Ändern	brinker	14.09.2016 09:12:00
--------------------------	---------	---------------------

Formatierte Tabelle

Seite 119: [2012] Formatiert	brinker	14.09.2016 09:12:00
------------------------------	---------	---------------------

Schriftart: 10 pt

Seite 119: [2013] Formatiert	brinker	14.09.2016 09:12:00
------------------------------	---------	---------------------

Standard, Abstand Vor: 6 pt, Nach: 3 pt

Seite 119: [2014] Formatiert	brinker	14.09.2016 09:12:00
------------------------------	---------	---------------------

Schriftart: 9,5 pt

Seite 119: [2015] Formatiert	brinker	14.09.2016 09:12:00
------------------------------	---------	---------------------

Schriftart: 9,5 pt

Seite 119: [2016] Formatiert	brinker	14.09.2016 09:12:00
------------------------------	---------	---------------------

Standard, Abstand Vor: 3 pt, Nach: 3 pt

Seite 119: [2017] Formatiert	brinker	14.09.2016 09:12:00
Schriftart: 9,5 pt		
Seite 119: [2018] Formatiert	brinker	14.09.2016 09:12:00
Standard, Abstand Vor: 3 pt, Nach: 3 pt		
Seite 119: [2019] Formatiert	brinker	14.09.2016 09:12:00
Schriftart: 9,5 pt		
Seite 119: [2020] Formatiert	brinker	14.09.2016 09:12:00
Links, Abstand Vor: 3 pt, Nach: 3 pt		
Seite 119: [2021] Formatiert	brinker	14.09.2016 09:12:00
Standard, Abstand Vor: 3 pt, Nach: 3 pt		
Seite 119: [2022] Formatiert	brinker	14.09.2016 09:12:00
Schriftart: 9,5 pt		
Seite 119: [2023] Formatiert	brinker	14.09.2016 09:12:00
Standard, Abstand Vor: 3 pt, Nach: 3 pt		
Seite 119: [2024] Formatiert	brinker	14.09.2016 09:12:00
Schriftart: 9,5 pt		
Seite 119: [2025] Formatiert	brinker	14.09.2016 09:12:00
Standard, Abstand Vor: 3 pt, Nach: 3 pt		
Seite 119: [2026] Formatiert	brinker	14.09.2016 09:12:00
Schriftart: 10 pt		
Seite 119: [2027] Formatiert	brinker	14.09.2016 09:12:00
Standard, Abstand Vor: 6 pt, Nach: 3 pt		
Seite 119: [2028] Formatiert	brinker	14.09.2016 09:12:00
Schriftart: 10 pt		
Seite 119: [2028] Formatiert	brinker	14.09.2016 09:12:00
Schriftart: 10 pt		
Seite 119: [2029] Formatiert	brinker	14.09.2016 09:12:00
Schriftart: 9,5 pt		
Seite 119: [2030] Formatiert	brinker	14.09.2016 09:12:00
Standard, Abstand Vor: 3 pt, Nach: 3 pt		
Seite 119: [2031] Formatiert	brinker	14.09.2016 09:12:00
Schriftart: 9,5 pt		
Seite 119: [2032] Formatiert	brinker	14.09.2016 09:12:00
Standard, Abstand Vor: 3 pt, Nach: 3 pt		
Seite 119: [2033] Formatiert	brinker	14.09.2016 09:12:00
Schriftart: 9,5 pt		
Seite 119: [2034] Formatiert	brinker	14.09.2016 09:12:00
Standard, Abstand Vor: 3 pt, Nach: 3 pt		
Seite 119: [2035] Formatiert	brinker	14.09.2016 09:12:00
Schriftart: 9,5 pt		
Seite 119: [2036] Formatiert	brinker	14.09.2016 09:12:00
Standard, Abstand Vor: 3 pt, Nach: 3 pt		
Seite 119: [2037] Formatiert	brinker	14.09.2016 09:12:00

Schriftart: 9,5 pt

Seite 119: [2038] Formatiert **brinker** **14.09.2016 09:12:00**

Standard, Abstand Vor: 3 pt, Nach: 3 pt

Seite 119: [2039] Formatiert **brinker** **14.09.2016 09:12:00**

Schriftart: 10 pt

Seite 119: [2040] Formatiert **brinker** **14.09.2016 09:12:00**

Standard, Abstand Vor: 6 pt, Nach: 3 pt

Seite 119: [2041] Formatiert **brinker** **14.09.2016 09:12:00**

Schriftart: 10 pt, Fett

Seite 119: [2042] Formatiert **brinker** **14.09.2016 09:12:00**

Schriftart: 9,5 pt

Seite 119: [2043] Formatiert **brinker** **14.09.2016 09:12:00**

Standard, Abstand Vor: 3 pt, Nach: 3 pt

Seite 119: [2044] Formatiert **brinker** **14.09.2016 09:12:00**

Schriftart: 9,5 pt

Seite 119: [2045] Formatiert **brinker** **14.09.2016 09:12:00**

Schriftart: 9,5 pt

Seite 119: [2046] Formatiert **brinker** **14.09.2016 09:12:00**

Standard, Abstand Vor: 3 pt, Nach: 3 pt

Seite 119: [2047] Formatiert **brinker** **14.09.2016 09:12:00**

Schriftart: 9,5 pt

Seite 119: [2048] Formatiert **brinker** **14.09.2016 09:12:00**

Standard, Abstand Vor: 3 pt, Nach: 3 pt

Seite 119: [2049] Formatiert **brinker** **14.09.2016 09:12:00**

Schriftart: 9,5 pt

Seite 119: [2049] Formatiert **brinker** **14.09.2016 09:12:00**

Schriftart: 9,5 pt

Seite 119: [2050] Formatiert **brinker** **14.09.2016 09:12:00**

Schriftart: 9,5 pt

Seite 119: [2051] Formatiert **brinker** **14.09.2016 09:12:00**

Schriftart: 9,5 pt

Seite 119: [2052] Formatiert **brinker** **14.09.2016 09:12:00**

Standard, Abstand Vor: 3 pt, Nach: 3 pt

Seite 119: [2053] Formatiert **brinker** **14.09.2016 09:12:00**

Schriftart: 9,5 pt

Seite 119: [2054] Formatiert **brinker** **14.09.2016 09:12:00**

Standard, Abstand Vor: 3 pt, Nach: 3 pt

Seite 119: [2055] Formatiert **brinker** **14.09.2016 09:12:00**

Schriftart: 9,5 pt

Seite 119: [2056] Formatiert **brinker** **14.09.2016 09:12:00**

Standard, Abstand Vor: 3 pt, Nach: 3 pt

Seite 119: [2057] Formatiert **brinker** **14.09.2016 09:12:00**

Schriftart: 9,5 pt

Seite 119: [2058] Formatiert	brinker	14.09.2016 09:12:00
Schriftart: 9,5 pt		
Seite 119: [2059] Formatiert	brinker	14.09.2016 09:12:00
Standard, Abstand Vor: 3 pt, Nach: 3 pt		
Seite 119: [2060] Formatiert	brinker	14.09.2016 09:12:00
Schriftart: 9,5 pt		
Seite 119: [2061] Formatiert	brinker	14.09.2016 09:12:00
Standard, Abstand Vor: 3 pt, Nach: 3 pt		
Seite 119: [2062] Formatiert	brinker	14.09.2016 09:12:00
Schriftart: 9,5 pt		
Seite 119: [2062] Formatiert	brinker	14.09.2016 09:12:00
Schriftart: 9,5 pt		
Seite 119: [2063] Formatiert	brinker	14.09.2016 09:12:00
Schriftart: 9,5 pt		
Seite 119: [2064] Formatiert	brinker	14.09.2016 09:12:00
Standard, Abstand Vor: 3 pt, Nach: 3 pt		
Seite 119: [2065] Formatiert	brinker	14.09.2016 09:12:00
Schriftart: 9,5 pt		
Seite 119: [2066] Formatiert	brinker	14.09.2016 09:12:00
Standard, Abstand Vor: 3 pt, Nach: 3 pt		
Seite 119: [2067] Formatiert	brinker	14.09.2016 09:12:00
Schriftart: 9,5 pt		
Seite 119: [2068] Formatiert	brinker	14.09.2016 09:12:00
Standard, Abstand Vor: 3 pt, Nach: 3 pt		
Seite 119: [2069] Formatiert	brinker	14.09.2016 09:12:00
Schriftart: 9,5 pt		
Seite 119: [2070] Formatiert	brinker	14.09.2016 09:12:00
Standard, Abstand Vor: 3 pt, Nach: 3 pt		
Seite 119: [2071] Formatiert	brinker	14.09.2016 09:12:00
Schriftart: 9,5 pt		
Seite 119: [2072] Formatiert	brinker	14.09.2016 09:12:00
Standard, Abstand Vor: 3 pt, Nach: 3 pt		
Seite 119: [2073] Formatiert	brinker	14.09.2016 09:12:00
Schriftart: 9,5 pt		
Seite 119: [2074] Formatiert	brinker	14.09.2016 09:12:00
Standard, Abstand Vor: 3 pt, Nach: 3 pt		
Seite 119: [2075] Formatiert	brinker	14.09.2016 09:12:00
Standard, Abstand Vor: 3 pt, Nach: 3 pt		
Seite 119: [2076] Formatiert	brinker	14.09.2016 09:12:00
Schriftart: 9,5 pt		
Seite 119: [2076] Formatiert	brinker	14.09.2016 09:12:00
Schriftart: 9,5 pt		
Seite 122: [2077] Formatiert	brinker	14.09.2016 09:12:00

Einzug: Links: 0,5 cm, Hängend: 0,5 cm, Abstand Nach: 2 pt, Zeilenabstand: Mehrere 1,2 ze, Tabstopps: 0 cm, Links + 1 cm, Listentabstopp + Nicht an 0,5 cm + 1,6 cm

Seite 122: [2078] Formatiert **brinker** **14.09.2016 09:12:00**

Abstand Nach: 6 pt, Zeilenabstand: Mehrere 1,2 ze

Seite 122: [2079] Formatiert **brinker** **14.09.2016 09:12:00**

Schriftart: 11 pt, Fett, Nicht unterstrichen

Seite 122: [2080] Formatiert **brinker** **14.09.2016 09:12:00**

Abstand Vor: 6 pt, Nach: 6 pt, Zeilenabstand: Mehrere 1,2 ze

Seite 122: [2081] Formatiert **brinker** **14.09.2016 09:12:00**

Schriftart: 11 pt, Schriftartfarbe: Automatisch

Seite 122: [2082] Formatiert **brinker** **14.09.2016 09:12:00**

Abstand Nach: 6 pt, Zeilenabstand: Mehrere 1,2 ze

Seite 122: [2083] Formatiert **brinker** **14.09.2016 09:12:00**

Schriftart: 11 pt, Schriftartfarbe: Automatisch

Seite 122: [2084] Formatiert **brinker** **14.09.2016 09:12:00**

Schriftart: 11 pt, Schriftartfarbe: Automatisch

Seite 122: [2085] Formatiert **brinker** **14.09.2016 09:12:00**

Schriftart: 11 pt, Schriftartfarbe: Automatisch

Seite 122: [2086] Formatiert **brinker** **14.09.2016 09:12:00**

Schriftart: 11 pt, Schriftartfarbe: Automatisch

Seite 122: [2087] Formatiert **brinker** **14.09.2016 09:12:00**

Schriftart: 11 pt, Schriftartfarbe: Automatisch

Seite 122: [2088] Formatiert **brinker** **14.09.2016 09:12:00**

Schriftart: 11 pt, Schriftartfarbe: Automatisch

Seite 122: [2089] Formatiert **brinker** **14.09.2016 09:12:00**

Abstand Nach: 6 pt, Zeilenabstand: Mehrere 1,2 ze

Seite 122: [2090] Formatiert **brinker** **14.09.2016 09:12:00**

Schriftart: 11 pt, Schriftartfarbe: Automatisch

Seite 122: [2091] Formatiert **brinker** **14.09.2016 09:12:00**

Schriftart: 11 pt, Schriftartfarbe: Automatisch

Seite 122: [2092] Formatiert **brinker** **14.09.2016 09:12:00**

Schriftart: 11 pt, Schriftartfarbe: Automatisch

Seite 122: [2093] Formatiert **brinker** **14.09.2016 09:12:00**

Schriftart: 11 pt, Schriftartfarbe: Automatisch

Seite 122: [2094] Formatiert **brinker** **14.09.2016 09:12:00**

Schriftart: 11 pt, Schriftartfarbe: Automatisch

Seite 125: [2095] Formatiert **brinker** **14.09.2016 09:12:00**

Schriftart: 11 pt

Seite 125: [2096] Formatiert **brinker** **14.09.2016 09:12:00**

Abstand Nach: 6 pt, Zeilenabstand: Mehrere 1,2 ze

Seite 125: [2097] Formatiert **brinker** **14.09.2016 09:12:00**

Schriftart: 11 pt

Seite 125: [2098] Formatiert	brinker	14.09.2016 09:12:00
Schriftart: 11 pt		
Seite 125: [2099] Formatiert	brinker	14.09.2016 09:12:00
Schriftart: 11 pt		
Seite 125: [2100] Formatiert	brinker	14.09.2016 09:12:00
Schriftart: 11 pt		
Seite 125: [2101] Formatiert	brinker	14.09.2016 09:12:00
Schriftart: 11 pt		
Seite 125: [2102] Formatiert	brinker	14.09.2016 09:12:00
Schriftart: 11 pt		
Seite 125: [2103] Formatiert	brinker	14.09.2016 09:12:00
Schriftart: 11 pt		
Seite 125: [2104] Formatiert	brinker	14.09.2016 09:12:00
Schriftart: 11 pt		
Seite 125: [2105] Formatiert	brinker	14.09.2016 09:12:00
Schriftart: 11 pt		
Seite 125: [2106] Formatiert	brinker	14.09.2016 09:12:00
Abstand Nach: 6 pt, Zeilenabstand: Mehrere 1,2 ze		
Seite 125: [2107] Formatiert	brinker	14.09.2016 09:12:00
Schriftart: 11 pt		
Seite 125: [2108] Formatiert	brinker	14.09.2016 09:12:00
Schriftart: 11 pt		
Seite 125: [2109] Formatiert	brinker	14.09.2016 09:12:00
Schriftart: 11 pt		
Seite 125: [2110] Formatiert	brinker	14.09.2016 09:12:00
Schriftart: 11 pt		
Seite 125: [2111] Formatiert	brinker	14.09.2016 09:12:00
Schriftart: 11 pt		
Seite 125: [2112] Formatiert	brinker	14.09.2016 09:12:00
Abstand Nach: 6 pt, Zeilenabstand: Mehrere 1,2 ze		
Seite 125: [2113] Formatiert	brinker	14.09.2016 09:12:00
Schriftart: 11 pt		
Seite 125: [2114] Formatiert	brinker	14.09.2016 09:12:00
Schriftart: 11 pt		
Seite 125: [2115] Formatiert	brinker	14.09.2016 09:12:00
Schriftart: 11 pt		
Seite 125: [2116] Formatiert	brinker	14.09.2016 09:12:00
Schriftart: 11 pt		
Seite 125: [2117] Formatiert	brinker	14.09.2016 09:12:00
Schriftart: 11 pt		
Seite 125: [2118] Formatiert	brinker	14.09.2016 09:12:00
Schriftart: 11 pt		
Seite 125: [2119] Formatiert	brinker	14.09.2016 09:12:00

Schriftart: 11 pt

Seite 125: [2120] Formatiert	brinker	14.09.2016 09:12:00
-------------------------------------	----------------	----------------------------

Schriftart: 11 pt

Seite 125: [2121] Formatiert	brinker	14.09.2016 09:12:00
-------------------------------------	----------------	----------------------------

Schriftart: 11 pt

Seite 125: [2122] Formatiert	brinker	14.09.2016 09:12:00
-------------------------------------	----------------	----------------------------

Schriftart: 11 pt

Seite 125: [2123] Formatiert	brinker	14.09.2016 09:12:00
-------------------------------------	----------------	----------------------------

Schriftart: 11 pt

Seite 125: [2124] Formatiert	brinker	14.09.2016 09:12:00
-------------------------------------	----------------	----------------------------

Abstand Nach: 6 pt, Zeilenabstand: Mehrere 1,2 ze

Seite 125: [2125] Formatiert	brinker	14.09.2016 09:12:00
-------------------------------------	----------------	----------------------------

Schriftart: 11 pt

Seite 125: [2126] Formatiert	brinker	14.09.2016 09:12:00
-------------------------------------	----------------	----------------------------

Schriftart: 11 pt

Seite 125: [2127] Formatiert	brinker	14.09.2016 09:12:00
-------------------------------------	----------------	----------------------------

Schriftart: 11 pt

Seite 125: [2128] Formatiert	brinker	14.09.2016 09:12:00
-------------------------------------	----------------	----------------------------

Schriftart: 11 pt

Seite 125: [2129] Formatiert	brinker	14.09.2016 09:12:00
-------------------------------------	----------------	----------------------------

Schriftart: 11 pt

Seite 125: [2130] Formatiert	brinker	14.09.2016 09:12:00
-------------------------------------	----------------	----------------------------

Schriftart: 11 pt

Seite 125: [2131] Formatiert	brinker	14.09.2016 09:12:00
-------------------------------------	----------------	----------------------------

Schriftart: 11 pt

Seite 125: [2132] Formatiert	brinker	14.09.2016 09:12:00
-------------------------------------	----------------	----------------------------

Schriftart: 11 pt

Seite 125: [2133] Formatiert	brinker	14.09.2016 09:12:00
-------------------------------------	----------------	----------------------------

Schriftart: 11 pt

Seite 125: [2134] Formatiert	brinker	14.09.2016 09:12:00
-------------------------------------	----------------	----------------------------

Schriftart: 11 pt

Seite 125: [2135] Formatiert	brinker	14.09.2016 09:12:00
-------------------------------------	----------------	----------------------------

Abstand Nach: 6 pt, Zeilenabstand: Mehrere 1,2 ze

Seite 125: [2136] Formatiert	brinker	14.09.2016 09:12:00
-------------------------------------	----------------	----------------------------

Schriftart: 11 pt

Seite 125: [2137] Formatiert	brinker	14.09.2016 09:12:00
-------------------------------------	----------------	----------------------------

Schriftart: 11 pt

Seite 125: [2138] Formatiert	brinker	14.09.2016 09:12:00
-------------------------------------	----------------	----------------------------

Schriftart: 11 pt

Seite 125: [2139] Formatiert	brinker	14.09.2016 09:12:00
-------------------------------------	----------------	----------------------------

Schriftart: 11 pt

Seite 125: [2140] Formatiert	brinker	14.09.2016 09:12:00
-------------------------------------	----------------	----------------------------

Schriftart: 11 pt

Schriftart: 11 pt

Seite 135: [2151] Formatiert	brinker	14.09.2016 09:12:00
------------------------------	---------	---------------------

Schriftart: 11 pt

Seite 135: [2151] Formatiert	brinker	14.09.2016 09:12:00
------------------------------	---------	---------------------

Schriftart: 11 pt

Seite 135: [2151] Formatiert	brinker	14.09.2016 09:12:00
------------------------------	---------	---------------------

Schriftart: 11 pt

Seite 135: [2151] Formatiert	brinker	14.09.2016 09:12:00
------------------------------	---------	---------------------

Schriftart: 11 pt

Seite 135: [2152] Formatiert	brinker	14.09.2016 09:12:00
------------------------------	---------	---------------------

Schriftart: 11 pt, Nicht unterstrichen

Seite 135: [2152] Formatiert	brinker	14.09.2016 09:12:00
------------------------------	---------	---------------------

Schriftart: 11 pt, Nicht unterstrichen

Seite 135: [2152] Formatiert	brinker	14.09.2016 09:12:00
------------------------------	---------	---------------------

Schriftart: 11 pt, Nicht unterstrichen

Seite 135: [2152] Formatiert	brinker	14.09.2016 09:12:00
------------------------------	---------	---------------------

Schriftart: 11 pt, Nicht unterstrichen

Seite 135: [2152] Formatiert	brinker	14.09.2016 09:12:00
------------------------------	---------	---------------------

Schriftart: 11 pt, Nicht unterstrichen

Seite 135: [2152] Formatiert	brinker	14.09.2016 09:12:00
------------------------------	---------	---------------------

Schriftart: 11 pt, Nicht unterstrichen

Seite 135: [2152] Formatiert	brinker	14.09.2016 09:12:00
------------------------------	---------	---------------------

Schriftart: 11 pt, Nicht unterstrichen

Seite 135: [2152] Formatiert	brinker	14.09.2016 09:12:00
------------------------------	---------	---------------------

Schriftart: 11 pt, Nicht unterstrichen

Seite 135: [2152] Formatiert	brinker	14.09.2016 09:12:00
------------------------------	---------	---------------------

Schriftart: 11 pt, Nicht unterstrichen

Seite 135: [2153] Formatiert	brinker	14.09.2016 09:12:00
------------------------------	---------	---------------------

Schriftart: 11 pt, Nicht unterstrichen

Seite 135: [2153] Formatiert	brinker	14.09.2016 09:12:00
------------------------------	---------	---------------------

Schriftart: 11 pt, Nicht unterstrichen

Seite 135: [2154] Formatiert	brinker	14.09.2016 09:12:00
------------------------------	---------	---------------------

Schriftart: 11 pt

Seite 135: [2154] Formatiert	brinker	14.09.2016 09:12:00
------------------------------	---------	---------------------

Schriftart: 11 pt

Seite 135: [2154] Formatiert	brinker	14.09.2016 09:12:00
------------------------------	---------	---------------------

Schriftart: 11 pt

Seite 135: [2154] Formatiert	brinker	14.09.2016 09:12:00
------------------------------	---------	---------------------

Schriftart: 11 pt

Seite 135: [2154] Formatiert	brinker	14.09.2016 09:12:00
------------------------------	---------	---------------------

Schriftart: 11 pt

Seite 135: [2154] Formatiert	brinker	14.09.2016 09:12:00
------------------------------	---------	---------------------

Schriftart: 11 pt

Seite 135: [2155] Formatiert	brinker	14.09.2016 09:12:00
Schriftart: 11 pt		
Seite 135: [2155] Formatiert	brinker	14.09.2016 09:12:00
Schriftart: 11 pt		
Seite 135: [2156] Formatiert	brinker	14.09.2016 09:12:00
Absatz-Standardschriftart, Schriftart: 11 pt, Fett		
Seite 135: [2156] Formatiert	brinker	14.09.2016 09:12:00
Absatz-Standardschriftart, Schriftart: 11 pt, Fett		
Seite 135: [2156] Formatiert	brinker	14.09.2016 09:12:00
Absatz-Standardschriftart, Schriftart: 11 pt, Fett		
Seite 135: [2156] Formatiert	brinker	14.09.2016 09:12:00
Absatz-Standardschriftart, Schriftart: 11 pt, Fett		
Seite 135: [2156] Formatiert	brinker	14.09.2016 09:12:00
Absatz-Standardschriftart, Schriftart: 11 pt, Fett		
Seite 135: [2157] Formatiert	brinker	14.09.2016 09:12:00
Schriftart: 11 pt, Nicht Fett		
Seite 135: [2157] Formatiert	brinker	14.09.2016 09:12:00
Schriftart: 11 pt, Nicht Fett		
Seite 135: [2157] Formatiert	brinker	14.09.2016 09:12:00
Schriftart: 11 pt, Nicht Fett		
Seite 135: [2157] Formatiert	brinker	14.09.2016 09:12:00
Schriftart: 11 pt, Nicht Fett		
Seite 135: [2157] Formatiert	brinker	14.09.2016 09:12:00
Schriftart: 11 pt, Nicht Fett		
Seite 136: [2158] Formatiert	brinker	14.09.2016 09:12:00
Einzug: Links: 0,5 cm, Hängend: 0,5 cm, Abstand Nach: 6 pt, Zeilenabstand: Mehrere 1,2 ze, Tabstopps: 0 cm, Links + 1 cm, Listentabstopp + Nicht an 0,5 cm + 1,6 cm		
Seite 136: [2159] Formatiert	brinker	14.09.2016 09:12:00
Abstand Nach: 6 pt, Zeilenabstand: Mehrere 1,2 ze		
Seite 136: [2160] Formatiert	brinker	14.09.2016 09:12:00
Abstand Nach: 2 pt, Zeilenabstand: Mehrere 1,2 ze		
Seite 136: [2161] Formatiert	brinker	14.09.2016 09:12:00
Schriftart: 11 pt, Nicht Fett		
Seite 136: [2162] Formatiert	brinker	14.09.2016 09:12:00
Einzug: Links: 0,5 cm, Hängend: 0,5 cm, Abstand Nach: 2 pt, Zeilenabstand: Mehrere 1,2 ze, Tabstopps: 0 cm, Links + 1 cm, Listentabstopp + Nicht an 0,5 cm + 1,6 cm		
Seite 137: [2163] Formatiert	brinker	14.09.2016 09:12:00
Einzug: Links: 0,5 cm, Hängend: 0,5 cm, Abstand Nach: 2 pt, Zeilenabstand: Mehrere 1,2 ze, Aufgezählt + Ebene: 1 + Ausgerichtet an: 0,8 cm + Tabstopp nach: 1,6 cm + Einzug bei: 1,6 cm, Tabstopps: 0 cm, Links + 1 cm, Listentabstopp + Nicht an 0,5		
Seite 137: [2164] Formatiert	brinker	14.09.2016 09:12:00

Abstand Nach: 6 pt, Zeilenabstand: Mehrere 1,2 ze

Seite 137: [2165] Formatiert **brinker** **14.09.2016 09:12:00**

Abstand Nach: 6 pt, Zeilenabstand: Mehrere 1,2 ze

Seite 137: [2166] Formatiert **brinker** **14.09.2016 09:12:00**

Abstand Nach: 6 pt, Zeilenabstand: Mehrere 1,2 ze

Seite 137: [2167] Formatiert **brinker** **14.09.2016 09:12:00**

Absatz-Standardschriftart, Schriftart: 11 pt

Seite 137: [2168] Formatiert **brinker** **14.09.2016 09:12:00**

Absatz-Standardschriftart, Schriftart: 11 pt

Seite 137: [2169] Formatiert **brinker** **14.09.2016 09:12:00**

Abstand Nach: 6 pt, Zeilenabstand: Mehrere 1,2 ze

Seite 140: [2170] Formatiert **brinker** **14.09.2016 09:12:00**

Abstand Nach: 6 pt, Zeilenabstand: Mehrere 1,2 ze

Seite 140: [2171] Formatiert **brinker** **14.09.2016 09:12:00**

Abstand Nach: 6 pt, Zeilenabstand: Mehrere 1,2 ze

Seite 140: [2172] Formatiert **brinker** **14.09.2016 09:12:00**

Abstand Nach: 6 pt, Zeilenabstand: Mehrere 1,2 ze

Seite 147: [2173] Formatiert **brinker** **14.09.2016 09:12:00**

Schriftart: 11 pt, Nicht Hochgestellt/ Tiefgestellt

Seite 147: [2174] Formatiert **brinker** **14.09.2016 09:12:00**

Schriftart: 11 pt, Nicht Hochgestellt/ Tiefgestellt

Seite 147: [2175] Formatiert **brinker** **14.09.2016 09:12:00**

Abstand Nach: 6 pt, Zeilenabstand: Mehrere 1,2 ze

Seite 149: [2176] Formatiert **brinker** **14.09.2016 09:12:00**

Schriftart: 11 pt

Seite 149: [2176] Formatiert **brinker** **14.09.2016 09:12:00**

Schriftart: 11 pt

Seite 149: [2177] Formatiert **brinker** **14.09.2016 09:12:00**

Schriftart: 11 pt

Seite 149: [2177] Formatiert **brinker** **14.09.2016 09:12:00**

Schriftart: 11 pt

Seite 149: [2177] Formatiert **brinker** **14.09.2016 09:12:00**

Schriftart: 11 pt

Seite 149: [2178] Formatiert **brinker** **14.09.2016 09:12:00**

Schriftart: 11 pt

Seite 149: [2178] Formatiert **brinker** **14.09.2016 09:12:00**

Schriftart: 11 pt

Seite 149: [2178] Formatiert **brinker** **14.09.2016 09:12:00**

Schriftart: 11 pt

Seite 149: [2178] Formatiert **brinker** **14.09.2016 09:12:00**

Schriftart: 11 pt

Seite 149: [2178] Formatiert **brinker** **14.09.2016 09:12:00**

Schriftart: 11 pt

Seite 149: [2178] Formatiert	brinker	14.09.2016 09:12:00
Schriftart: 11 pt		
Seite 149: [2178] Formatiert	brinker	14.09.2016 09:12:00
Schriftart: 11 pt		
Seite 149: [2178] Formatiert	brinker	14.09.2016 09:12:00
Schriftart: 11 pt		
Seite 149: [2178] Formatiert	brinker	14.09.2016 09:12:00
Schriftart: 11 pt		
Seite 149: [2178] Formatiert	brinker	14.09.2016 09:12:00
Schriftart: 11 pt		
Seite 149: [2178] Formatiert	brinker	14.09.2016 09:12:00
Schriftart: 11 pt		
Seite 149: [2178] Formatiert	brinker	14.09.2016 09:12:00
Schriftart: 11 pt		
Seite 149: [2178] Formatiert	brinker	14.09.2016 09:12:00
Schriftart: 11 pt		
Seite 149: [2178] Formatiert	brinker	14.09.2016 09:12:00
Schriftart: 11 pt		
Seite 149: [2178] Formatiert	brinker	14.09.2016 09:12:00
Schriftart: 11 pt		
Seite 149: [2178] Formatiert	brinker	14.09.2016 09:12:00
Schriftart: 11 pt		
Seite 149: [2178] Formatiert	brinker	14.09.2016 09:12:00
Schriftart: 11 pt		
Seite 149: [2178] Formatiert	brinker	14.09.2016 09:12:00
Schriftart: 11 pt		
Seite 149: [2179] Formatiert	brinker	14.09.2016 09:12:00
Schriftart: 11 pt		
Seite 149: [2179] Formatiert	brinker	14.09.2016 09:12:00
Schriftart: 11 pt		
Seite 149: [2179] Formatiert	brinker	14.09.2016 09:12:00
Schriftart: 11 pt		
Seite 149: [2179] Formatiert	brinker	14.09.2016 09:12:00
Schriftart: 11 pt		
Seite 149: [2179] Formatiert	brinker	14.09.2016 09:12:00
Schriftart: 11 pt		
Seite 149: [2179] Formatiert	brinker	14.09.2016 09:12:00
Schriftart: 11 pt		
Seite 149: [2180] Formatiert	brinker	14.09.2016 09:12:00
Schriftart: 11 pt		
Seite 149: [2180] Formatiert	brinker	14.09.2016 09:12:00

Schriftart: 11 pt

Seite 149: [2180] Formatiert brinker 14.09.2016 09:12:00

Schriftart: 11 pt

Seite 149: [2181] Formatiert brinker 14.09.2016 09:12:00

Schriftart: 11 pt

Seite 149: [2181] Formatiert brinker 14.09.2016 09:12:00

Schriftart: 11 pt

Seite 149: [2181] Formatiert brinker 14.09.2016 09:12:00

Schriftart: 11 pt

Seite 149: [2181] Formatiert brinker 14.09.2016 09:12:00

Schriftart: 11 pt

Seite 149: [2181] Formatiert brinker 14.09.2016 09:12:00

Schriftart: 11 pt

Seite 149: [2182] Formatiert brinker 14.09.2016 09:12:00

Schriftart: 11 pt

Seite 149: [2182] Formatiert brinker 14.09.2016 09:12:00

Schriftart: 11 pt

Seite 149: [2182] Formatiert brinker 14.09.2016 09:12:00

Schriftart: 11 pt

Seite 149: [2182] Formatiert brinker 14.09.2016 09:12:00

Schriftart: 11 pt

Seite 149: [2182] Formatiert brinker 14.09.2016 09:12:00

Schriftart: 11 pt

Seite 149: [2182] Formatiert brinker 14.09.2016 09:12:00

Schriftart: 11 pt

Seite 152: [2183] Formatiert brinker 14.09.2016 09:12:00

Schriftart: 10 pt

Seite 152: [2184] Formatiert brinker 14.09.2016 09:12:00

Standard, Abstand Vor: 3 pt, Nach: 3 pt

Seite 152: [2185] Ändern brinker 14.09.2016 09:12:00

Formatierte Tabelle

Seite 152: [2186] Formatiert brinker 14.09.2016 09:12:00

Standard, Links, Abstand Vor: 6 pt, Nach: 6 pt

Seite 152: [2187] Formatiert brinker 14.09.2016 09:12:00

Schriftart: 10 pt

Seite 152: [2188] Formatiert brinker 14.09.2016 09:12:00

Standard, Abstand Vor: 6 pt, Nach: 6 pt

Seite 152: [2189] Formatiert brinker 14.09.2016 09:12:00

Schriftart: 10 pt

Seite 152: [2190] Formatiert brinker 14.09.2016 09:12:00

Standard, Links, Abstand Vor: 6 pt, Nach: 6 pt

Seite 152: [2191] Formatiert brinker 14.09.2016 09:12:00

Schriftart: 10 pt

Seite 152: [2192] Formatiert	brinker	14.09.2016 09:12:00
Schriftart: 10 pt		
Seite 152: [2192] Formatiert	brinker	14.09.2016 09:12:00
Schriftart: 10 pt		
Seite 152: [2193] Formatiert	brinker	14.09.2016 09:12:00
Schriftart: 10 pt		
Seite 152: [2194] Formatiert	brinker	14.09.2016 09:12:00
Standard, Abstand Vor: 3 pt, Nach: 3 pt		
Seite 152: [2195] Formatiert	brinker	14.09.2016 09:12:00
Links, Abstand Vor: 3 pt, Nach: 3 pt		
Seite 152: [2196] Formatiert	brinker	14.09.2016 09:12:00
Rechts, Abstand Vor: 3 pt, Nach: 3 pt		
Seite 152: [2197] Formatiert	brinker	14.09.2016 09:12:00
Schriftart: 10 pt		
Seite 152: [2198] Formatiert	brinker	14.09.2016 09:12:00
Standard, Abstand Vor: 3 pt, Nach: 3 pt		
Seite 152: [2199] Formatiert	brinker	14.09.2016 09:12:00
Standard, Links, Abstand Vor: 3 pt, Nach: 3 pt		
Seite 152: [2200] Formatiert	brinker	14.09.2016 09:12:00
Standard, Abstand Vor: 3 pt, Nach: 3 pt		
Seite 152: [2201] Formatiert	brinker	14.09.2016 09:12:00
Standard, Rechts, Abstand Vor: 3 pt, Nach: 3 pt		
Seite 152: [2202] Formatiert	brinker	14.09.2016 09:12:00
Schriftart: 10 pt		
Seite 152: [2203] Formatiert	brinker	14.09.2016 09:12:00
Standard, Abstand Vor: 3 pt, Nach: 3 pt		
Seite 152: [2204] Formatiert	brinker	14.09.2016 09:12:00
Standard, Links, Abstand Vor: 3 pt, Nach: 3 pt		
Seite 152: [2205] Formatiert	brinker	14.09.2016 09:12:00
Standard, Abstand Vor: 3 pt, Nach: 3 pt		
Seite 152: [2206] Formatiert	brinker	14.09.2016 09:12:00
Standard, Rechts, Abstand Vor: 3 pt, Nach: 3 pt		
Seite 152: [2207] Formatiert	brinker	14.09.2016 09:12:00
Schriftart: 10 pt		
Seite 152: [2208] Formatiert	brinker	14.09.2016 09:12:00
Standard, Abstand Vor: 3 pt, Nach: 3 pt		
Seite 152: [2209] Formatiert	brinker	14.09.2016 09:12:00
Standard, Links, Abstand Vor: 3 pt, Nach: 3 pt		
Seite 152: [2210] Formatiert	brinker	14.09.2016 09:12:00
Standard, Abstand Vor: 3 pt, Nach: 3 pt		
Seite 152: [2211] Formatiert	brinker	14.09.2016 09:12:00
Standard, Rechts, Abstand Vor: 3 pt, Nach: 3 pt		
Seite 152: [2212] Formatiert	brinker	14.09.2016 09:12:00

Schriftart: 10 pt

Seite 152: [2213] Formatiert **brinker** **14.09.2016 09:12:00**

Standard, Abstand Vor: 3 pt, Nach: 3 pt

Seite 152: [2214] Formatiert **brinker** **14.09.2016 09:12:00**

Standard, Links, Abstand Vor: 3 pt, Nach: 3 pt

Seite 152: [2215] Formatiert **brinker** **14.09.2016 09:12:00**

Standard, Abstand Vor: 3 pt, Nach: 3 pt

Seite 152: [2216] Formatiert **brinker** **14.09.2016 09:12:00**

Standard, Rechts, Abstand Vor: 3 pt, Nach: 3 pt

Seite 152: [2217] Formatiert **brinker** **14.09.2016 09:12:00**

Schriftart: 10 pt

Seite 152: [2218] Formatiert **brinker** **14.09.2016 09:12:00**

Standard, Abstand Vor: 3 pt, Nach: 3 pt

Seite 152: [2219] Formatiert **brinker** **14.09.2016 09:12:00**

Standard, Links, Abstand Vor: 3 pt, Nach: 3 pt

Seite 152: [2220] Formatiert **brinker** **14.09.2016 09:12:00**

Standard, Abstand Vor: 3 pt, Nach: 3 pt

Seite 152: [2221] Formatiert **brinker** **14.09.2016 09:12:00**

Standard, Rechts, Abstand Vor: 3 pt, Nach: 3 pt

Seite 152: [2222] Formatiert **brinker** **14.09.2016 09:12:00**

Schriftart: 10 pt

Seite 152: [2223] Formatiert **brinker** **14.09.2016 09:12:00**

Standard, Abstand Vor: 3 pt, Nach: 3 pt

Seite 152: [2224] Formatiert **brinker** **14.09.2016 09:12:00**

Standard, Links, Abstand Vor: 3 pt, Nach: 3 pt

Seite 152: [2225] Formatiert **brinker** **14.09.2016 09:12:00**

Standard, Abstand Vor: 3 pt, Nach: 3 pt

Seite 152: [2226] Formatiert **brinker** **14.09.2016 09:12:00**

Standard, Rechts, Abstand Vor: 3 pt, Nach: 3 pt

Seite 152: [2227] Formatiert **brinker** **14.09.2016 09:12:00**

Schriftart: 10 pt

Seite 152: [2228] Formatiert **brinker** **14.09.2016 09:12:00**

Standard, Abstand Vor: 3 pt, Nach: 3 pt

Seite 152: [2229] Formatiert **brinker** **14.09.2016 09:12:00**

Standard, Links, Abstand Vor: 3 pt, Nach: 3 pt

Seite 152: [2230] Formatiert **brinker** **14.09.2016 09:12:00**

Standard, Abstand Vor: 3 pt, Nach: 3 pt

Seite 152: [2231] Formatiert **brinker** **14.09.2016 09:12:00**

Standard, Rechts, Abstand Vor: 3 pt, Nach: 3 pt

Seite 152: [2232] Formatiert **brinker** **14.09.2016 09:12:00**

Schriftart: 10 pt

Seite 152: [2233] Formatiert **brinker** **14.09.2016 09:12:00**

Standard, Abstand Vor: 3 pt, Nach: 3 pt

Seite 152: [2234] Formatiert	brinker	14.09.2016 09:12:00
Standard, Links, Abstand Vor: 3 pt, Nach: 3 pt		
Seite 152: [2235] Formatiert	brinker	14.09.2016 09:12:00
Standard, Abstand Vor: 3 pt, Nach: 3 pt		
Seite 152: [2236] Formatiert	brinker	14.09.2016 09:12:00
Standard, Rechts, Abstand Vor: 3 pt, Nach: 3 pt		
Seite 152: [2237] Formatiert	brinker	14.09.2016 09:12:00
Schriftart: 10 pt		
Seite 152: [2238] Formatiert	brinker	14.09.2016 09:12:00
Standard, Abstand Vor: 3 pt, Nach: 3 pt		
Seite 152: [2239] Formatiert	brinker	14.09.2016 09:12:00
Standard, Links, Abstand Vor: 3 pt, Nach: 3 pt		
Seite 152: [2240] Formatiert	brinker	14.09.2016 09:12:00
Standard, Abstand Vor: 3 pt, Nach: 3 pt		
Seite 152: [2241] Formatiert	brinker	14.09.2016 09:12:00
Standard, Rechts, Abstand Vor: 3 pt, Nach: 3 pt		
Seite 152: [2242] Formatiert	brinker	14.09.2016 09:12:00
Schriftart: 10 pt		
Seite 152: [2243] Formatiert	brinker	14.09.2016 09:12:00
Standard, Abstand Vor: 3 pt, Nach: 3 pt		
Seite 152: [2244] Formatiert	brinker	14.09.2016 09:12:00
Standard, Links, Abstand Vor: 3 pt, Nach: 3 pt		
Seite 152: [2245] Formatiert	brinker	14.09.2016 09:12:00
Standard, Abstand Vor: 3 pt, Nach: 3 pt		
Seite 152: [2246] Formatiert	brinker	14.09.2016 09:12:00
Standard, Rechts, Abstand Vor: 3 pt, Nach: 3 pt		
Seite 152: [2247] Formatiert	brinker	14.09.2016 09:12:00
Schriftart: 10 pt		
Seite 152: [2248] Formatiert	brinker	14.09.2016 09:12:00
Standard, Abstand Vor: 3 pt, Nach: 3 pt		
Seite 152: [2249] Formatiert	brinker	14.09.2016 09:12:00
Standard, Links, Abstand Vor: 3 pt, Nach: 3 pt		
Seite 152: [2250] Formatiert	brinker	14.09.2016 09:12:00
Standard, Abstand Vor: 3 pt, Nach: 3 pt		
Seite 152: [2251] Formatiert	brinker	14.09.2016 09:12:00
Standard, Rechts, Abstand Vor: 3 pt, Nach: 3 pt		
Seite 152: [2252] Formatiert	brinker	14.09.2016 09:12:00
Schriftart: 10 pt		
Seite 152: [2253] Formatiert	brinker	14.09.2016 09:12:00
Standard, Abstand Vor: 3 pt, Nach: 3 pt		
Seite 152: [2254] Formatiert	brinker	14.09.2016 09:12:00
Standard, Links, Abstand Vor: 3 pt, Nach: 3 pt		
Seite 152: [2255] Formatiert	brinker	14.09.2016 09:12:00

Standard, Abstand Vor: 3 pt, Nach: 3 pt

Seite 152: [2256] Formatiert **brinker** **14.09.2016 09:12:00**

Standard, Rechts, Abstand Vor: 3 pt, Nach: 3 pt

Seite 152: [2257] Formatiert **brinker** **14.09.2016 09:12:00**

Schriftart: 10 pt

Seite 152: [2258] Formatiert **brinker** **14.09.2016 09:12:00**

Standard, Abstand Vor: 3 pt, Nach: 3 pt

Seite 152: [2259] Formatiert **brinker** **14.09.2016 09:12:00**

Standard, Links, Abstand Vor: 3 pt, Nach: 3 pt

Seite 152: [2260] Formatiert **brinker** **14.09.2016 09:12:00**

Standard, Abstand Vor: 3 pt, Nach: 3 pt

Seite 152: [2261] Formatiert **brinker** **14.09.2016 09:12:00**

Standard, Rechts, Abstand Vor: 3 pt, Nach: 3 pt

Seite 152: [2262] Formatiert **brinker** **14.09.2016 09:12:00**

Schriftart: 10 pt

Seite 152: [2263] Formatiert **brinker** **14.09.2016 09:12:00**

Standard, Abstand Vor: 3 pt, Nach: 3 pt

Seite 152: [2264] Formatiert **brinker** **14.09.2016 09:12:00**

Standard, Links, Abstand Vor: 3 pt, Nach: 3 pt

Seite 152: [2265] Formatiert **brinker** **14.09.2016 09:12:00**

Standard, Abstand Vor: 3 pt, Nach: 3 pt

Seite 152: [2266] Formatiert **brinker** **14.09.2016 09:12:00**

Standard, Rechts, Abstand Vor: 3 pt, Nach: 3 pt

Seite 152: [2267] Formatiert **brinker** **14.09.2016 09:12:00**

Schriftart: 10 pt

Seite 152: [2268] Formatiert **brinker** **14.09.2016 09:12:00**

Standard, Abstand Vor: 3 pt, Nach: 3 pt

Seite 152: [2269] Formatiert **brinker** **14.09.2016 09:12:00**

Standard, Links, Abstand Vor: 3 pt, Nach: 3 pt

Seite 152: [2270] Formatiert **brinker** **14.09.2016 09:12:00**

Standard, Abstand Vor: 3 pt, Nach: 3 pt

Seite 152: [2271] Formatiert **brinker** **14.09.2016 09:12:00**

Standard, Rechts, Abstand Vor: 3 pt, Nach: 3 pt

Seite 152: [2272] Formatiert **brinker** **14.09.2016 09:12:00**

Schriftart: 10 pt

Seite 152: [2273] Formatiert **brinker** **14.09.2016 09:12:00**

Standard, Abstand Vor: 3 pt, Nach: 3 pt

Seite 152: [2274] Formatiert **brinker** **14.09.2016 09:12:00**

Standard, Links, Abstand Vor: 3 pt, Nach: 3 pt

Seite 152: [2275] Formatiert **brinker** **14.09.2016 09:12:00**

Standard, Abstand Vor: 3 pt, Nach: 3 pt

Seite 152: [2276] Formatiert **brinker** **14.09.2016 09:12:00**

Standard, Rechts, Abstand Vor: 3 pt, Nach: 3 pt

Seite 152: [2277] Formatiert	brinker	14.09.2016 09:12:00
Schriftart: 10 pt		
Seite 152: [2278] Formatiert	brinker	14.09.2016 09:12:00
Standard, Abstand Vor: 3 pt, Nach: 3 pt		
Seite 152: [2279] Formatiert	brinker	14.09.2016 09:12:00
Standard, Links, Abstand Vor: 3 pt, Nach: 3 pt		
Seite 152: [2280] Formatiert	brinker	14.09.2016 09:12:00
Standard, Abstand Vor: 3 pt, Nach: 3 pt		
Seite 152: [2281] Formatiert	brinker	14.09.2016 09:12:00
Standard, Rechts, Abstand Vor: 3 pt, Nach: 3 pt		
Seite 152: [2282] Formatiert	brinker	14.09.2016 09:12:00
Schriftart: 10 pt		
Seite 152: [2283] Formatiert	brinker	14.09.2016 09:12:00
Standard, Abstand Vor: 3 pt, Nach: 3 pt		
Seite 152: [2284] Formatiert	brinker	14.09.2016 09:12:00
Standard, Links, Abstand Vor: 3 pt, Nach: 3 pt		
Seite 152: [2285] Formatiert	brinker	14.09.2016 09:12:00
Standard, Abstand Vor: 3 pt, Nach: 3 pt		
Seite 152: [2286] Formatiert	brinker	14.09.2016 09:12:00
Standard, Rechts, Abstand Vor: 3 pt, Nach: 3 pt		
Seite 152: [2287] Formatiert	brinker	14.09.2016 09:12:00
Schriftart: 10 pt		
Seite 152: [2288] Formatiert	brinker	14.09.2016 09:12:00
Standard, Abstand Vor: 3 pt, Nach: 3 pt		
Seite 152: [2289] Formatiert	brinker	14.09.2016 09:12:00
Standard, Links, Abstand Vor: 3 pt, Nach: 3 pt		
Seite 153: [2290] Formatiert	brinker	14.09.2016 09:12:00
Standard, Abstand Vor: 3 pt, Nach: 3 pt		
Seite 153: [2291] Formatiert	brinker	14.09.2016 09:12:00
Standard, Rechts, Abstand Vor: 3 pt, Nach: 3 pt		
Seite 153: [2292] Formatiert	brinker	14.09.2016 09:12:00
Schriftart: 10 pt		
Seite 153: [2293] Formatiert	brinker	14.09.2016 09:12:00
Standard, Abstand Vor: 3 pt, Nach: 3 pt		
Seite 153: [2294] Formatiert	brinker	14.09.2016 09:12:00
Standard, Links, Abstand Vor: 3 pt, Nach: 3 pt		
Seite 153: [2295] Formatiert	brinker	14.09.2016 09:12:00
Standard, Abstand Vor: 3 pt, Nach: 3 pt		
Seite 153: [2296] Formatiert	brinker	14.09.2016 09:12:00
Standard, Rechts, Abstand Vor: 3 pt, Nach: 3 pt		
Seite 153: [2297] Formatiert	brinker	14.09.2016 09:12:00
Schriftart: 10 pt		
Seite 153: [2298] Formatiert	brinker	14.09.2016 09:12:00

Standard, Abstand Vor: 3 pt, Nach: 3 pt

Seite 153: [2299] Formatiert **brinker** **14.09.2016 09:12:00**

Standard, Links, Abstand Vor: 3 pt, Nach: 3 pt

Seite 153: [2300] Formatiert **brinker** **14.09.2016 09:12:00**

Standard, Abstand Vor: 3 pt, Nach: 3 pt

Seite 153: [2301] Formatiert **brinker** **14.09.2016 09:12:00**

Standard, Rechts, Abstand Vor: 3 pt, Nach: 3 pt

Seite 153: [2302] Formatiert **brinker** **14.09.2016 09:12:00**

Schriftart: 10 pt

Seite 153: [2303] Formatiert **brinker** **14.09.2016 09:12:00**

Standard, Abstand Vor: 3 pt, Nach: 3 pt

Seite 153: [2304] Formatiert **brinker** **14.09.2016 09:12:00**

Standard, Links, Abstand Vor: 3 pt, Nach: 3 pt

Seite 153: [2305] Formatiert **brinker** **14.09.2016 09:12:00**

Standard, Abstand Vor: 3 pt, Nach: 3 pt

Seite 153: [2306] Formatiert **brinker** **14.09.2016 09:12:00**

Standard, Rechts, Abstand Vor: 3 pt, Nach: 3 pt

Seite 153: [2307] Formatiert **brinker** **14.09.2016 09:12:00**

Schriftart: 10 pt

Seite 153: [2308] Formatiert **brinker** **14.09.2016 09:12:00**

Standard, Abstand Vor: 3 pt, Nach: 3 pt

Seite 153: [2309] Formatiert **brinker** **14.09.2016 09:12:00**

Standard, Links, Abstand Vor: 3 pt, Nach: 3 pt

Seite 153: [2310] Formatiert **brinker** **14.09.2016 09:12:00**

Standard, Abstand Vor: 3 pt, Nach: 3 pt

Seite 153: [2311] Formatiert **brinker** **14.09.2016 09:12:00**

Standard, Rechts, Abstand Vor: 3 pt, Nach: 3 pt

Seite 153: [2312] Formatiert **brinker** **14.09.2016 09:12:00**

Schriftart: 10 pt

Seite 153: [2313] Formatiert **brinker** **14.09.2016 09:12:00**

Standard, Abstand Vor: 3 pt, Nach: 3 pt

Seite 153: [2314] Formatiert **brinker** **14.09.2016 09:12:00**

Standard, Links, Abstand Vor: 3 pt, Nach: 3 pt

Seite 153: [2315] Formatiert **brinker** **14.09.2016 09:12:00**

Standard, Abstand Vor: 3 pt, Nach: 3 pt

Seite 153: [2316] Formatiert **brinker** **14.09.2016 09:12:00**

Standard, Rechts, Abstand Vor: 3 pt, Nach: 3 pt

Seite 153: [2317] Formatiert **brinker** **14.09.2016 09:12:00**

Schriftart: 10 pt

Seite 153: [2318] Formatiert **brinker** **14.09.2016 09:12:00**

Standard, Abstand Vor: 3 pt, Nach: 3 pt

Seite 153: [2319] Formatiert **brinker** **14.09.2016 09:12:00**

Standard, Links, Abstand Vor: 3 pt, Nach: 3 pt

Seite 153: [2320] Formatiert	brinker	14.09.2016 09:12:00
Standard, Abstand Vor: 3 pt, Nach: 3 pt		
Seite 153: [2321] Formatiert	brinker	14.09.2016 09:12:00
Standard, Rechts, Abstand Vor: 3 pt, Nach: 3 pt		
Seite 153: [2322] Formatiert	brinker	14.09.2016 09:12:00
Schriftart: 10 pt		
Seite 153: [2323] Formatiert	brinker	14.09.2016 09:12:00
Standard, Abstand Vor: 3 pt, Nach: 3 pt		
Seite 153: [2324] Formatiert	brinker	14.09.2016 09:12:00
Standard, Links, Abstand Vor: 3 pt, Nach: 3 pt		
Seite 153: [2325] Formatiert	brinker	14.09.2016 09:12:00
Standard, Abstand Vor: 3 pt, Nach: 3 pt		
Seite 153: [2326] Formatiert	brinker	14.09.2016 09:12:00
Standard, Rechts, Abstand Vor: 3 pt, Nach: 3 pt		
Seite 153: [2327] Formatiert	brinker	14.09.2016 09:12:00
Schriftart: 10 pt		
Seite 153: [2328] Formatiert	brinker	14.09.2016 09:12:00
Standard, Abstand Vor: 3 pt, Nach: 3 pt		
Seite 153: [2329] Formatiert	brinker	14.09.2016 09:12:00
Standard, Links, Abstand Vor: 3 pt, Nach: 3 pt		
Seite 153: [2330] Formatiert	brinker	14.09.2016 09:12:00
Standard, Abstand Vor: 3 pt, Nach: 3 pt		
Seite 153: [2331] Formatiert	brinker	14.09.2016 09:12:00
Standard, Rechts, Abstand Vor: 3 pt, Nach: 3 pt		
Seite 153: [2332] Formatiert	brinker	14.09.2016 09:12:00
Schriftart: 10 pt		
Seite 153: [2333] Formatiert	brinker	14.09.2016 09:12:00
Standard, Abstand Vor: 3 pt, Nach: 3 pt		
Seite 153: [2334] Formatiert	brinker	14.09.2016 09:12:00
Standard, Links, Abstand Vor: 3 pt, Nach: 3 pt		
Seite 153: [2335] Formatiert	brinker	14.09.2016 09:12:00
Standard, Abstand Vor: 3 pt, Nach: 3 pt		
Seite 153: [2336] Formatiert	brinker	14.09.2016 09:12:00
Standard, Rechts, Abstand Vor: 3 pt, Nach: 3 pt		
Seite 153: [2337] Formatiert	brinker	14.09.2016 09:12:00
Schriftart: 10 pt		
Seite 153: [2338] Formatiert	brinker	14.09.2016 09:12:00
Standard, Abstand Vor: 3 pt, Nach: 3 pt		
Seite 153: [2339] Formatiert	brinker	14.09.2016 09:12:00
Standard, Links, Abstand Vor: 3 pt, Nach: 3 pt		
Seite 153: [2340] Formatiert	brinker	14.09.2016 09:12:00
Standard, Abstand Vor: 3 pt, Nach: 3 pt		
Seite 153: [2341] Formatiert	brinker	14.09.2016 09:12:00

Standard, Rechts, Abstand Vor: 3 pt, Nach: 3 pt

Seite 153: [2342] Formatiert **brinker** **14.09.2016 09:12:00**

Schriftart: 10 pt

Seite 153: [2343] Formatiert **brinker** **14.09.2016 09:12:00**

Standard, Abstand Vor: 3 pt, Nach: 3 pt

Seite 153: [2344] Formatiert **brinker** **14.09.2016 09:12:00**

Standard, Links, Abstand Vor: 3 pt, Nach: 3 pt

Seite 153: [2345] Formatiert **brinker** **14.09.2016 09:12:00**

Standard, Abstand Vor: 3 pt, Nach: 3 pt

Seite 153: [2346] Formatiert **brinker** **14.09.2016 09:12:00**

Standard, Rechts, Abstand Vor: 3 pt, Nach: 3 pt

Seite 153: [2347] Formatiert **brinker** **14.09.2016 09:12:00**

Schriftart: 10 pt

Seite 153: [2348] Formatiert **brinker** **14.09.2016 09:12:00**

Standard, Abstand Vor: 3 pt, Nach: 3 pt

Seite 153: [2349] Formatiert **brinker** **14.09.2016 09:12:00**

Standard, Links, Abstand Vor: 3 pt, Nach: 3 pt

Seite 153: [2350] Formatiert **brinker** **14.09.2016 09:12:00**

Standard, Abstand Vor: 3 pt, Nach: 3 pt

Seite 153: [2351] Formatiert **brinker** **14.09.2016 09:12:00**

Standard, Rechts, Abstand Vor: 3 pt, Nach: 3 pt

Seite 153: [2352] Formatiert **brinker** **14.09.2016 09:12:00**

Schriftart: 10 pt

Seite 153: [2353] Formatiert **brinker** **14.09.2016 09:12:00**

Standard, Abstand Vor: 3 pt, Nach: 3 pt

Seite 153: [2354] Formatiert **brinker** **14.09.2016 09:12:00**

Standard, Links, Abstand Vor: 3 pt, Nach: 3 pt

Seite 153: [2355] Formatiert **brinker** **14.09.2016 09:12:00**

Standard, Abstand Vor: 3 pt, Nach: 3 pt

Seite 153: [2356] Formatiert **brinker** **14.09.2016 09:12:00**

Standard, Rechts, Abstand Vor: 3 pt, Nach: 3 pt

Seite 153: [2357] Formatiert **brinker** **14.09.2016 09:12:00**

Schriftart: 10 pt

Seite 153: [2358] Formatiert **brinker** **14.09.2016 09:12:00**

Standard, Abstand Vor: 3 pt, Nach: 3 pt

Seite 153: [2359] Formatiert **brinker** **14.09.2016 09:12:00**

Standard, Links, Abstand Vor: 3 pt, Nach: 3 pt

Seite 153: [2360] Formatiert **brinker** **14.09.2016 09:12:00**

Standard, Abstand Vor: 3 pt, Nach: 3 pt

Seite 153: [2361] Formatiert **brinker** **14.09.2016 09:12:00**

Standard, Rechts, Abstand Vor: 3 pt, Nach: 3 pt

Seite 153: [2362] Formatiert **brinker** **14.09.2016 09:12:00**

Schriftart: 10 pt

Seite 153: [2363] Formatiert	brinker	14.09.2016 09:12:00
Standard, Abstand Vor: 3 pt, Nach: 3 pt		
Seite 153: [2364] Formatiert	brinker	14.09.2016 09:12:00
Standard, Links, Abstand Vor: 3 pt, Nach: 3 pt		
Seite 153: [2365] Formatiert	brinker	14.09.2016 09:12:00
Standard, Abstand Vor: 3 pt, Nach: 3 pt		
Seite 153: [2366] Formatiert	brinker	14.09.2016 09:12:00
Standard, Rechts, Abstand Vor: 3 pt, Nach: 3 pt		
Seite 153: [2367] Formatiert	brinker	14.09.2016 09:12:00
Schriftart: 10 pt		
Seite 153: [2368] Formatiert	brinker	14.09.2016 09:12:00
Standard, Abstand Vor: 3 pt, Nach: 3 pt		
Seite 153: [2369] Formatiert	brinker	14.09.2016 09:12:00
Standard, Links, Abstand Vor: 3 pt, Nach: 3 pt		
Seite 153: [2370] Formatiert	brinker	14.09.2016 09:12:00
Standard, Abstand Vor: 3 pt, Nach: 3 pt		
Seite 153: [2371] Formatiert	brinker	14.09.2016 09:12:00
Standard, Rechts, Abstand Vor: 3 pt, Nach: 3 pt		
Seite 153: [2372] Formatiert	brinker	14.09.2016 09:12:00
Schriftart: 10 pt		
Seite 153: [2373] Formatiert	brinker	14.09.2016 09:12:00
Standard, Abstand Vor: 3 pt, Nach: 3 pt		
Seite 153: [2374] Formatiert	brinker	14.09.2016 09:12:00
Standard, Links, Abstand Vor: 3 pt, Nach: 3 pt		
Seite 153: [2375] Formatiert	brinker	14.09.2016 09:12:00
Standard, Abstand Vor: 3 pt, Nach: 3 pt		
Seite 153: [2376] Formatiert	brinker	14.09.2016 09:12:00
Standard, Rechts, Abstand Vor: 3 pt, Nach: 3 pt		
Seite 153: [2377] Formatiert	brinker	14.09.2016 09:12:00
Schriftart: 10 pt		
Seite 153: [2378] Formatiert	brinker	14.09.2016 09:12:00
Standard, Abstand Vor: 3 pt, Nach: 3 pt		
Seite 153: [2379] Formatiert	brinker	14.09.2016 09:12:00
Standard, Links, Abstand Vor: 3 pt, Nach: 3 pt		
Seite 153: [2380] Formatiert	brinker	14.09.2016 09:12:00
Standard, Abstand Vor: 3 pt, Nach: 3 pt		
Seite 153: [2381] Formatiert	brinker	14.09.2016 09:12:00
Standard, Rechts, Abstand Vor: 3 pt, Nach: 3 pt		
Seite 153: [2382] Formatiert	brinker	14.09.2016 09:12:00
Schriftart: 10 pt		
Seite 153: [2383] Formatiert	brinker	14.09.2016 09:12:00
Standard, Abstand Vor: 3 pt, Nach: 3 pt		
Seite 153: [2384] Formatiert	brinker	14.09.2016 09:12:00

Standard, Links, Abstand Vor: 3 pt, Nach: 3 pt

Seite 153: [2385] Formatiert **brinker** **14.09.2016 09:12:00**

Standard, Abstand Vor: 3 pt, Nach: 3 pt

Seite 153: [2386] Formatiert **brinker** **14.09.2016 09:12:00**

Standard, Rechts, Abstand Vor: 3 pt, Nach: 3 pt

Seite 153: [2387] Formatiert **brinker** **14.09.2016 09:12:00**

Schriftart: 10 pt

Seite 153: [2388] Formatiert **brinker** **14.09.2016 09:12:00**

Standard, Abstand Vor: 3 pt, Nach: 3 pt

Seite 153: [2389] Formatiert **brinker** **14.09.2016 09:12:00**

Standard, Links, Abstand Vor: 3 pt, Nach: 3 pt

Seite 153: [2390] Formatiert **brinker** **14.09.2016 09:12:00**

Standard, Abstand Vor: 3 pt, Nach: 3 pt

Seite 153: [2391] Formatiert **brinker** **14.09.2016 09:12:00**

Standard, Rechts, Abstand Vor: 3 pt, Nach: 3 pt

Seite 153: [2392] Formatiert **brinker** **14.09.2016 09:12:00**

Schriftart: 10 pt

Seite 153: [2393] Formatiert **brinker** **14.09.2016 09:12:00**

Standard, Abstand Vor: 3 pt, Nach: 3 pt

Seite 153: [2394] Formatiert **brinker** **14.09.2016 09:12:00**

Standard, Links, Abstand Vor: 3 pt, Nach: 3 pt

Seite 153: [2395] Formatiert **brinker** **14.09.2016 09:12:00**

Standard, Abstand Vor: 3 pt, Nach: 3 pt

Seite 153: [2396] Formatiert **brinker** **14.09.2016 09:12:00**

Standard, Rechts, Abstand Vor: 3 pt, Nach: 3 pt

Seite 153: [2397] Formatiert **brinker** **14.09.2016 09:12:00**

Schriftart: 10 pt

Seite 153: [2398] Formatiert **brinker** **14.09.2016 09:12:00**

Standard, Abstand Vor: 3 pt, Nach: 3 pt

Seite 153: [2399] Formatiert **brinker** **14.09.2016 09:12:00**

Standard, Links, Abstand Vor: 3 pt, Nach: 3 pt

Seite 153: [2400] Formatiert **brinker** **14.09.2016 09:12:00**

Standard, Abstand Vor: 3 pt, Nach: 3 pt

Seite 153: [2401] Formatiert **brinker** **14.09.2016 09:12:00**

Standard, Rechts, Abstand Vor: 3 pt, Nach: 3 pt

Seite 153: [2402] Formatiert **brinker** **14.09.2016 09:12:00**

Schriftart: 10 pt

Seite 153: [2403] Formatiert **brinker** **14.09.2016 09:12:00**

Standard, Abstand Vor: 3 pt, Nach: 3 pt

Seite 153: [2404] Formatiert **brinker** **14.09.2016 09:12:00**

Standard, Links, Abstand Vor: 3 pt, Nach: 3 pt

Seite 154: [2405] Formatiert **brinker** **14.09.2016 09:12:00**

Standard, Abstand Vor: 3 pt, Nach: 3 pt

Seite 154: [2406] Formatiert	brinker	14.09.2016 09:12:00
Standard, Rechts, Abstand Vor: 3 pt, Nach: 3 pt		
Seite 154: [2407] Formatiert	brinker	14.09.2016 09:12:00
Schriftart: 10 pt		
Seite 154: [2408] Formatiert	brinker	14.09.2016 09:12:00
Standard, Abstand Vor: 3 pt, Nach: 3 pt		
Seite 154: [2409] Formatiert	brinker	14.09.2016 09:12:00
Standard, Links, Abstand Vor: 3 pt, Nach: 3 pt		
Seite 154: [2410] Formatiert	brinker	14.09.2016 09:12:00
Standard, Abstand Vor: 3 pt, Nach: 3 pt		
Seite 154: [2411] Formatiert	brinker	14.09.2016 09:12:00
Standard, Rechts, Abstand Vor: 3 pt, Nach: 3 pt		
Seite 154: [2412] Formatiert	brinker	14.09.2016 09:12:00
Schriftart: 10 pt		
Seite 154: [2413] Formatiert	brinker	14.09.2016 09:12:00
Standard, Abstand Vor: 3 pt, Nach: 3 pt		
Seite 154: [2414] Formatiert	brinker	14.09.2016 09:12:00
Standard, Links, Abstand Vor: 3 pt, Nach: 3 pt		
Seite 154: [2415] Formatiert	brinker	14.09.2016 09:12:00
Standard, Abstand Vor: 3 pt, Nach: 3 pt		
Seite 154: [2416] Formatiert	brinker	14.09.2016 09:12:00
Standard, Rechts, Abstand Vor: 3 pt, Nach: 3 pt		
Seite 154: [2417] Formatiert	brinker	14.09.2016 09:12:00
Schriftart: 10 pt		
Seite 154: [2418] Formatiert	brinker	14.09.2016 09:12:00
Standard, Abstand Vor: 3 pt, Nach: 3 pt		
Seite 154: [2419] Formatiert	brinker	14.09.2016 09:12:00
Standard, Links, Abstand Vor: 3 pt, Nach: 3 pt		
Seite 154: [2420] Formatiert	brinker	14.09.2016 09:12:00
Standard, Abstand Vor: 3 pt, Nach: 3 pt		
Seite 154: [2421] Formatiert	brinker	14.09.2016 09:12:00
Standard, Rechts, Abstand Vor: 3 pt, Nach: 3 pt		
Seite 154: [2422] Formatiert	brinker	14.09.2016 09:12:00
Schriftart: 10 pt		
Seite 154: [2423] Formatiert	brinker	14.09.2016 09:12:00
Standard, Abstand Vor: 3 pt, Nach: 3 pt		
Seite 154: [2424] Formatiert	brinker	14.09.2016 09:12:00
Standard, Links, Abstand Vor: 3 pt, Nach: 3 pt		
Seite 154: [2425] Formatiert	brinker	14.09.2016 09:12:00
Standard, Abstand Vor: 3 pt, Nach: 3 pt		
Seite 154: [2426] Formatiert	brinker	14.09.2016 09:12:00
Standard, Rechts, Abstand Vor: 3 pt, Nach: 3 pt		
Seite 154: [2427] Formatiert	brinker	14.09.2016 09:12:00

Schriftart: 2 pt

Seite 154: [2428] Formatiert **brinker** **14.09.2016 09:12:00**

Standard, Rechts, Abstand Vor: 3 pt, Nach: 3 pt

Seite 154: [2429] Formatiert **brinker** **14.09.2016 09:12:00**

Standard, Abstand Vor: 3 pt, Nach: 3 pt

Seite 154: [2430] Formatiert **brinker** **14.09.2016 09:12:00**

Schriftart: 10 pt, Fett

Seite 154: [2431] Formatiert **brinker** **14.09.2016 09:12:00**

Schriftart: 10 pt, Fett

Seite 154: [2432] Formatiert **brinker** **14.09.2016 09:12:00**

Standard, Abstand Vor: 3 pt, Nach: 3 pt

Seite 154: [2433] Formatiert **brinker** **14.09.2016 09:12:00**

Schriftart: 10 pt, Fett

Seite 154: [2434] Formatiert **brinker** **14.09.2016 09:12:00**

Standard, Rechts, Abstand Vor: 3 pt, Nach: 3 pt

Seite 154: [2435] Formatiert **brinker** **14.09.2016 09:12:00**

Schriftart: 10 pt, Fett

Seite 154: [2436] Formatiert **brinker** **14.09.2016 09:12:00**

Schriftart: 10 pt, Fett

Seite 154: [2437] Formatiert **brinker** **14.09.2016 09:12:00**

Schriftart: 11 pt

Seite 154: [2438] Formatiert **brinker** **14.09.2016 09:12:00**

Schriftart: 11 pt

Seite 154: [2439] Formatiert **brinker** **14.09.2016 09:12:00**

Schriftart: 11 pt

Seite 154: [2440] Formatiert **brinker** **14.09.2016 09:12:00**

Schriftart: 11 pt

Seite 154: [2441] Formatiert **brinker** **14.09.2016 09:12:00**

Schriftart: 11 pt

Seite 154: [2442] Formatiert **brinker** **14.09.2016 09:12:00**

Abstand Nach: 6 pt, Zeilenabstand: Mehrere 1,2 ze

Seite 154: [2443] Formatiert **brinker** **14.09.2016 09:12:00**

Schriftart: 11 pt

Seite 154: [2444] Formatiert **brinker** **14.09.2016 09:12:00**

Schriftart: 11 pt

Seite 154: [2445] Formatiert **brinker** **14.09.2016 09:12:00**

Schriftart: 11 pt

Seite 154: [2446] Formatiert **brinker** **14.09.2016 09:12:00**

Abstand Nach: 6 pt, Zeilenabstand: Mehrere 1,2 ze

Seite 154: [2447] Formatiert **brinker** **14.09.2016 09:12:00**

Schriftart: 11 pt

Seite 154: [2448] Formatiert **brinker** **14.09.2016 09:12:00**

Schriftart: 11 pt

Seite 154: [2449] Formatiert	brinker	14.09.2016 09:12:00
Schriftart: 11 pt		
Seite 154: [2450] Formatiert	brinker	14.09.2016 09:12:00
Abstand Nach: 6 pt, Zeilenabstand: Mehrere 1,2 ze		
Seite 154: [2451] Formatiert	brinker	14.09.2016 09:12:00
Schriftart: 11 pt		
Seite 154: [2452] Formatiert	brinker	14.09.2016 09:12:00
Schriftart: 11 pt		
Seite 154: [2453] Formatiert	brinker	14.09.2016 09:12:00
Schriftart: 11 pt		
Seite 154: [2454] Formatiert	brinker	14.09.2016 09:12:00
Schriftart: 11 pt		
Seite 154: [2455] Formatiert	brinker	14.09.2016 09:12:00
Schriftart: 11 pt		
Seite 154: [2456] Formatiert	brinker	14.09.2016 09:12:00
Schriftart: 11 pt		
Seite 157: [2457] Formatiert	brinker	14.09.2016 09:12:00
Schriftart: 11 pt		
Seite 157: [2458] Formatiert	brinker	14.09.2016 09:12:00
Schriftart: 11 pt		
Seite 157: [2459] Formatiert	brinker	14.09.2016 09:12:00
Schriftart: 11 pt		
Seite 157: [2460] Formatiert	brinker	14.09.2016 09:12:00
Abstand Nach: 6 pt, Zeilenabstand: Mehrere 1,2 ze		
Seite 157: [2461] Formatiert	brinker	14.09.2016 09:12:00
Schriftart: 11 pt		
Seite 157: [2462] Formatiert	brinker	14.09.2016 09:12:00
Schriftart: 11 pt		
Seite 157: [2463] Formatiert	brinker	14.09.2016 09:12:00
Schriftart: 11 pt		
Seite 157: [2464] Formatiert	brinker	14.09.2016 09:12:00
Schriftart: 11 pt		
Seite 157: [2465] Formatiert	brinker	14.09.2016 09:12:00
Schriftart: 11 pt		
Seite 157: [2466] Formatiert	brinker	14.09.2016 09:12:00
Schriftart: 11 pt		
Seite 157: [2467] Formatiert	brinker	14.09.2016 09:12:00
Schriftart: 11 pt		
Seite 157: [2468] Formatiert	brinker	14.09.2016 09:12:00
Abstand Nach: 6 pt, Zeilenabstand: Mehrere 1,2 ze		
Seite 157: [2469] Formatiert	brinker	14.09.2016 09:12:00
Schriftart: 11 pt		
Seite 157: [2470] Formatiert	brinker	14.09.2016 09:12:00

Schriftart: 11 pt

Seite 157: [2471] Formatiert	brinker	14.09.2016 09:12:00
------------------------------	---------	---------------------

Schriftart: 11 pt

Seite 157: [2472] Formatiert	brinker	14.09.2016 09:12:00
------------------------------	---------	---------------------

Schriftart: 11 pt

Seite 157: [2473] Formatiert	brinker	14.09.2016 09:12:00
------------------------------	---------	---------------------

Schriftart: 11 pt

Seite 157: [2474] Formatiert	brinker	14.09.2016 09:12:00
------------------------------	---------	---------------------

Schriftart: 11 pt

Seite 157: [2475] Formatiert	brinker	14.09.2016 09:12:00
------------------------------	---------	---------------------

Schriftart: 11 pt

Seite 157: [2476] Formatiert	brinker	14.09.2016 09:12:00
------------------------------	---------	---------------------

Schriftart: 11 pt

Seite 157: [2477] Formatiert	brinker	14.09.2016 09:12:00
------------------------------	---------	---------------------

Abstand Nach: 6 pt, Zeilenabstand: Mehrere 1,2 ze

Seite 157: [2478] Formatiert	brinker	14.09.2016 09:12:00
------------------------------	---------	---------------------

Schriftart: 11 pt

Seite 157: [2479] Formatiert	brinker	14.09.2016 09:12:00
------------------------------	---------	---------------------

Schriftart: 11 pt

Seite 157: [2480] Formatiert	brinker	14.09.2016 09:12:00
------------------------------	---------	---------------------

Schriftart: 11 pt

Seite 157: [2481] Formatiert	brinker	14.09.2016 09:12:00
------------------------------	---------	---------------------

Abstand Nach: 6 pt, Zeilenabstand: Mehrere 1,2 ze

Seite 157: [2482] Formatiert	brinker	14.09.2016 09:12:00
------------------------------	---------	---------------------

Schriftart: 11 pt

Seite 157: [2483] Formatiert	brinker	14.09.2016 09:12:00
------------------------------	---------	---------------------

Schriftart: 11 pt

Seite 157: [2484] Formatiert	brinker	14.09.2016 09:12:00
------------------------------	---------	---------------------

Schriftart: 11 pt

Seite 157: [2485] Formatiert	brinker	14.09.2016 09:12:00
------------------------------	---------	---------------------

Schriftart: 11 pt

Seite 157: [2486] Formatiert	brinker	14.09.2016 09:12:00
------------------------------	---------	---------------------

Schriftart: 11 pt

Seite 157: [2487] Formatiert	brinker	14.09.2016 09:12:00
------------------------------	---------	---------------------

Absatz-Standardschriftart, Schriftart: 11 pt

Seite 157: [2488] Formatiert	brinker	14.09.2016 09:12:00
------------------------------	---------	---------------------

Schriftart: 11 pt

Seite 157: [2489] Formatiert	brinker	14.09.2016 09:12:00
------------------------------	---------	---------------------

Schriftart: 11 pt

Seite 157: [2490] Formatiert	brinker	14.09.2016 09:12:00
------------------------------	---------	---------------------

Schriftart: 11 pt

Seite 157: [2491] Formatiert	brinker	14.09.2016 09:12:00
------------------------------	---------	---------------------

Schriftart: 11 pt

Seite 157: [2492] Formatiert	brinker	14.09.2016 09:12:00
Schriftart: 11 pt		
Seite 157: [2493] Formatiert	brinker	14.09.2016 09:12:00
Schriftart: 11 pt		
Seite 157: [2494] Formatiert	brinker	14.09.2016 09:12:00
Abstand Nach: 6 pt, Zeilenabstand: Mehrere 1,2 ze		
Seite 157: [2495] Formatiert	brinker	14.09.2016 09:12:00
Schriftart: 11 pt		
Seite 157: [2496] Formatiert	brinker	14.09.2016 09:12:00
Schriftart: 11 pt		
Seite 157: [2497] Formatiert	brinker	14.09.2016 09:12:00
Schriftart: 11 pt		
Seite 157: [2498] Formatiert	brinker	14.09.2016 09:12:00
Schriftart: 11 pt		
Seite 157: [2499] Formatiert	brinker	14.09.2016 09:12:00
Abstand Nach: 6 pt, Zeilenabstand: Mehrere 1,2 ze		
Seite 157: [2500] Formatiert	brinker	14.09.2016 09:12:00
Schriftart: 11 pt		
Seite 157: [2501] Formatiert	brinker	14.09.2016 09:12:00
Schriftart: 11 pt		
Seite 157: [2502] Formatiert	brinker	14.09.2016 09:12:00
Schriftart: 11 pt		
Seite 157: [2503] Formatiert	brinker	14.09.2016 09:12:00
Schriftart: 11 pt		
Seite 158: [2504] Formatiert	brinker	14.09.2016 09:12:00
Absatz-Standardschriftart, Schriftart: 11 pt		
Seite 158: [2504] Formatiert	brinker	14.09.2016 09:12:00
Absatz-Standardschriftart, Schriftart: 11 pt		
Seite 158: [2505] Formatiert	brinker	14.09.2016 09:12:00
Schriftart: 11 pt		
Seite 158: [2505] Formatiert	brinker	14.09.2016 09:12:00
Schriftart: 11 pt		
Seite 158: [2505] Formatiert	brinker	14.09.2016 09:12:00
Schriftart: 11 pt		
Seite 158: [2505] Formatiert	brinker	14.09.2016 09:12:00
Schriftart: 11 pt		
Seite 158: [2505] Formatiert	brinker	14.09.2016 09:12:00
Schriftart: 11 pt		
Seite 158: [2506] Formatiert	brinker	14.09.2016 09:12:00

Absatz-Standardschriftart, Schriftart: 11 pt

Seite 158: [2506] Formatiert	brinker	14.09.2016 09:12:00
------------------------------	---------	---------------------

Absatz-Standardschriftart, Schriftart: 11 pt

Seite 158: [2506] Formatiert	brinker	14.09.2016 09:12:00
------------------------------	---------	---------------------

Absatz-Standardschriftart, Schriftart: 11 pt

Seite 158: [2507] Formatiert	brinker	14.09.2016 09:12:00
------------------------------	---------	---------------------

Schriftart: 11 pt

Seite 158: [2507] Formatiert	brinker	14.09.2016 09:12:00
------------------------------	---------	---------------------

Schriftart: 11 pt

Seite 158: [2507] Formatiert	brinker	14.09.2016 09:12:00
------------------------------	---------	---------------------

Schriftart: 11 pt

Seite 158: [2507] Formatiert	brinker	14.09.2016 09:12:00
------------------------------	---------	---------------------

Schriftart: 11 pt

Seite 158: [2507] Formatiert	brinker	14.09.2016 09:12:00
------------------------------	---------	---------------------

Schriftart: 11 pt

Seite 158: [2508] Formatiert	brinker	14.09.2016 09:12:00
------------------------------	---------	---------------------

Schriftart: 11 pt

Seite 158: [2508] Formatiert	brinker	14.09.2016 09:12:00
------------------------------	---------	---------------------

Schriftart: 11 pt

Seite 158: [2508] Formatiert	brinker	14.09.2016 09:12:00
------------------------------	---------	---------------------

Schriftart: 11 pt

Seite 158: [2508] Formatiert	brinker	14.09.2016 09:12:00
------------------------------	---------	---------------------

Schriftart: 11 pt

Seite 158: [2508] Formatiert	brinker	14.09.2016 09:12:00
------------------------------	---------	---------------------

Schriftart: 11 pt

Seite 158: [2508] Formatiert	brinker	14.09.2016 09:12:00
------------------------------	---------	---------------------

Schriftart: 11 pt

Seite 158: [2509] Formatiert	brinker	14.09.2016 09:12:00
------------------------------	---------	---------------------

Schriftart: 11 pt

Seite 158: [2509] Formatiert	brinker	14.09.2016 09:12:00
------------------------------	---------	---------------------

Schriftart: 11 pt

Seite 158: [2509] Formatiert	brinker	14.09.2016 09:12:00
------------------------------	---------	---------------------

Schriftart: 11 pt

Seite 158: [2510] Formatiert	brinker	14.09.2016 09:12:00
------------------------------	---------	---------------------

Absatz-Standardschriftart, Schriftart: 11 pt

Seite 158: [2510] Formatiert	brinker	14.09.2016 09:12:00
------------------------------	---------	---------------------

Absatz-Standardschriftart, Schriftart: 11 pt

Seite 158: [2511] Formatiert	brinker	14.09.2016 09:12:00
------------------------------	---------	---------------------

Schriftart: 11 pt

Seite 158: [2511] Formatiert	brinker	14.09.2016 09:12:00
------------------------------	---------	---------------------

Schriftart: 11 pt

Seite 158: [2511] Formatiert	brinker	14.09.2016 09:12:00
------------------------------	---------	---------------------

Schriftart: 11 pt

Seite 158: [2511] Formatiert	brinker	14.09.2016 09:12:00
Schriftart: 11 pt		
Seite 158: [2511] Formatiert	brinker	14.09.2016 09:12:00
Schriftart: 11 pt		
Seite 158: [2511] Formatiert	brinker	14.09.2016 09:12:00
Schriftart: 11 pt		
Seite 158: [2511] Formatiert	brinker	14.09.2016 09:12:00
Schriftart: 11 pt		
Seite 158: [2512] Formatiert	brinker	14.09.2016 09:12:00
Schriftart: 11 pt		
Seite 158: [2512] Formatiert	brinker	14.09.2016 09:12:00
Schriftart: 11 pt		
Seite 158: [2512] Formatiert	brinker	14.09.2016 09:12:00
Schriftart: 11 pt		
Seite 158: [2512] Formatiert	brinker	14.09.2016 09:12:00
Schriftart: 11 pt		
Seite 158: [2512] Formatiert	brinker	14.09.2016 09:12:00
Schriftart: 11 pt		
Seite 158: [2512] Formatiert	brinker	14.09.2016 09:12:00
Schriftart: 11 pt		
Seite 158: [2512] Formatiert	brinker	14.09.2016 09:12:00
Schriftart: 11 pt		
Seite 158: [2512] Formatiert	brinker	14.09.2016 09:12:00
Schriftart: 11 pt		
Seite 158: [2513] Formatiert	brinker	14.09.2016 09:12:00
Schriftart: 11 pt		
Seite 158: [2513] Formatiert	brinker	14.09.2016 09:12:00
Schriftart: 11 pt		
Seite 158: [2513] Formatiert	brinker	14.09.2016 09:12:00
Schriftart: 11 pt		
Seite 158: [2513] Formatiert	brinker	14.09.2016 09:12:00
Schriftart: 11 pt		
Seite 158: [2513] Formatiert	brinker	14.09.2016 09:12:00
Schriftart: 11 pt		
Seite 158: [2514] Formatiert	brinker	14.09.2016 09:12:00
Schriftart: 11 pt		
Seite 158: [2514] Formatiert	brinker	14.09.2016 09:12:00
Schriftart: 11 pt		
Seite 158: [2515] Formatiert	brinker	14.09.2016 09:12:00

Schriftart: 11 pt

Seite 158: [2515] Formatiert	brinker	14.09.2016 09:12:00
-------------------------------------	----------------	----------------------------

Schriftart: 11 pt

Seite 158: [2516] Formatiert	brinker	14.09.2016 09:12:00
-------------------------------------	----------------	----------------------------

Schriftart: 11 pt

Seite 158: [2516] Formatiert	brinker	14.09.2016 09:12:00
-------------------------------------	----------------	----------------------------

Schriftart: 11 pt

Seite 158: [2517] Formatiert	brinker	14.09.2016 09:12:00
-------------------------------------	----------------	----------------------------

Schriftart: 11 pt

Seite 158: [2517] Formatiert	brinker	14.09.2016 09:12:00
-------------------------------------	----------------	----------------------------

Schriftart: 11 pt

Seite 158: [2518] Formatiert	brinker	14.09.2016 09:12:00
-------------------------------------	----------------	----------------------------

Schriftart: 11 pt

Seite 158: [2518] Formatiert	brinker	14.09.2016 09:12:00
-------------------------------------	----------------	----------------------------

Schriftart: 11 pt

Seite 159: [2519] Formatiert	brinker	14.09.2016 09:12:00
-------------------------------------	----------------	----------------------------

Links, Abstand Vor: 3 pt, Nach: 3 pt

Seite 159: [2520] Formatiert	brinker	14.09.2016 09:12:00
-------------------------------------	----------------	----------------------------

Rechts, Abstand Vor: 3 pt, Nach: 3 pt

Seite 159: [2521] Formatiert	brinker	14.09.2016 09:12:00
-------------------------------------	----------------	----------------------------

Links, Abstand Vor: 3 pt, Nach: 3 pt

Seite 159: [2522] Formatiert	brinker	14.09.2016 09:12:00
-------------------------------------	----------------	----------------------------

Rechts, Abstand Vor: 3 pt, Nach: 3 pt

Seite 159: [2523] Formatiert	brinker	14.09.2016 09:12:00
-------------------------------------	----------------	----------------------------

Links, Abstand Vor: 3 pt, Nach: 3 pt

Seite 159: [2524] Formatiert	brinker	14.09.2016 09:12:00
-------------------------------------	----------------	----------------------------

Rechts, Abstand Vor: 3 pt, Nach: 3 pt

Seite 160: [2525] Formatiert	brinker	14.09.2016 09:12:00
-------------------------------------	----------------	----------------------------

Links, Abstand Vor: 3 pt, Nach: 3 pt

Seite 160: [2526] Formatiert	brinker	14.09.2016 09:12:00
-------------------------------------	----------------	----------------------------

Rechts, Abstand Vor: 3 pt, Nach: 3 pt

Seite 160: [2527] Formatiert	brinker	14.09.2016 09:12:00
-------------------------------------	----------------	----------------------------

Links, Abstand Vor: 3 pt, Nach: 3 pt

Seite 160: [2528] Formatiert	brinker	14.09.2016 09:12:00
-------------------------------------	----------------	----------------------------

Rechts, Abstand Vor: 3 pt, Nach: 3 pt

Seite 160: [2529] Formatiert	brinker	14.09.2016 09:12:00
-------------------------------------	----------------	----------------------------

Links, Abstand Vor: 3 pt, Nach: 3 pt

Seite 160: [2530] Formatiert	brinker	14.09.2016 09:12:00
-------------------------------------	----------------	----------------------------

Rechts, Abstand Vor: 3 pt, Nach: 3 pt

Seite 160: [2531] Formatiert	brinker	14.09.2016 09:12:00
-------------------------------------	----------------	----------------------------

Links, Abstand Vor: 3 pt, Nach: 3 pt

Seite 160: [2532] Formatiert	brinker	14.09.2016 09:12:00
-------------------------------------	----------------	----------------------------

Rechts, Abstand Vor: 3 pt, Nach: 3 pt

Seite 160: [2533] Formatiert	brinker	14.09.2016 09:12:00
Schriftartfarbe: Automatisch		
Seite 160: [2534] Formatiert	brinker	14.09.2016 09:12:00
Links, Abstand Vor: 3 pt, Nach: 3 pt		
Seite 160: [2535] Formatiert	brinker	14.09.2016 09:12:00
Rechts, Abstand Vor: 3 pt, Nach: 3 pt		
Seite 160: [2536] Formatiert	brinker	14.09.2016 09:12:00
Links, Abstand Vor: 3 pt, Nach: 3 pt		
Seite 160: [2537] Formatiert	brinker	14.09.2016 09:12:00
Rechts, Abstand Vor: 3 pt, Nach: 3 pt		
Seite 160: [2538] Formatiert	brinker	14.09.2016 09:12:00
Links, Abstand Vor: 3 pt, Nach: 3 pt		
Seite 160: [2539] Formatiert	brinker	14.09.2016 09:12:00
Rechts, Abstand Vor: 3 pt, Nach: 3 pt		
Seite 160: [2540] Formatiert	brinker	14.09.2016 09:12:00
Links, Abstand Vor: 3 pt, Nach: 3 pt		
Seite 160: [2541] Formatiert	brinker	14.09.2016 09:12:00
Rechts, Abstand Vor: 3 pt, Nach: 3 pt		
Seite 160: [2542] Formatiert	brinker	14.09.2016 09:12:00
Links, Abstand Vor: 3 pt, Nach: 3 pt		
Seite 160: [2543] Formatiert	brinker	14.09.2016 09:12:00
Rechts, Abstand Vor: 3 pt, Nach: 3 pt		
Seite 160: [2544] Formatiert	brinker	14.09.2016 09:12:00
Links, Abstand Vor: 3 pt, Nach: 3 pt		
Seite 160: [2545] Formatiert	brinker	14.09.2016 09:12:00
Rechts, Abstand Vor: 3 pt, Nach: 3 pt		
Seite 160: [2546] Formatiert	brinker	14.09.2016 09:12:00
Links, Abstand Vor: 3 pt, Nach: 3 pt		
Seite 160: [2547] Formatiert	brinker	14.09.2016 09:12:00
Rechts, Abstand Vor: 3 pt, Nach: 3 pt		
Seite 160: [2548] Formatiert	brinker	14.09.2016 09:12:00
Links, Abstand Vor: 3 pt, Nach: 3 pt		
Seite 160: [2549] Formatiert	brinker	14.09.2016 09:12:00
Rechts, Abstand Vor: 3 pt, Nach: 3 pt		
Seite 160: [2550] Formatiert	brinker	14.09.2016 09:12:00
Links, Abstand Vor: 3 pt, Nach: 3 pt		
Seite 160: [2551] Formatiert	brinker	14.09.2016 09:12:00
Schriftart: Fett		
Seite 160: [2552] Formatiert	brinker	14.09.2016 09:12:00
Rechts, Abstand Vor: 3 pt, Nach: 3 pt		
Seite 160: [2553] Formatiert	brinker	14.09.2016 09:12:00
Schriftart: Fett		
Seite 160: [2554] Formatiert	brinker	14.09.2016 09:12:00

Links, Abstand Vor: 9 pt, Nach: 3 pt

Seite 160: [2555] Formatiert **brinker** **14.09.2016 09:12:00**

Schriftart: Nicht Fett

Seite 160: [2556] Formatiert **brinker** **14.09.2016 09:12:00**

Links, Abstand Vor: 3 pt, Nach: 3 pt

Seite 160: [2557] Formatiert **brinker** **14.09.2016 09:12:00**

Rechts, Abstand Vor: 3 pt, Nach: 3 pt

Seite 160: [2558] Formatiert **brinker** **14.09.2016 09:12:00**

Links, Abstand Vor: 3 pt, Nach: 3 pt

Seite 160: [2559] Formatiert **brinker** **14.09.2016 09:12:00**

Rechts, Abstand Vor: 3 pt, Nach: 3 pt

Seite 160: [2560] Formatiert **brinker** **14.09.2016 09:12:00**

Links, Abstand Vor: 3 pt, Nach: 3 pt

Seite 160: [2561] Formatiert **brinker** **14.09.2016 09:12:00**

Rechts, Abstand Vor: 3 pt, Nach: 3 pt

Seite 160: [2562] Formatiert **brinker** **14.09.2016 09:12:00**

Links, Abstand Vor: 3 pt, Nach: 3 pt

Seite 160: [2563] Formatiert **brinker** **14.09.2016 09:12:00**

Rechts, Abstand Vor: 3 pt, Nach: 3 pt

Seite 160: [2564] Formatiert **brinker** **14.09.2016 09:12:00**

Links, Abstand Vor: 3 pt, Nach: 3 pt

Seite 160: [2565] Formatiert **brinker** **14.09.2016 09:12:00**

Rechts, Abstand Vor: 3 pt, Nach: 3 pt

Seite 160: [2566] Formatiert **brinker** **14.09.2016 09:12:00**

Links, Abstand Vor: 3 pt, Nach: 3 pt

Seite 160: [2567] Formatiert **brinker** **14.09.2016 09:12:00**

Rechts, Abstand Vor: 3 pt, Nach: 3 pt

Seite 160: [2568] Formatiert **brinker** **14.09.2016 09:12:00**

Links, Abstand Vor: 3 pt, Nach: 3 pt

Seite 160: [2569] Formatiert **brinker** **14.09.2016 09:12:00**

Rechts, Abstand Vor: 3 pt, Nach: 3 pt

Seite 160: [2570] Formatiert **brinker** **14.09.2016 09:12:00**

Links, Abstand Vor: 3 pt, Nach: 3 pt

Seite 160: [2571] Formatiert **brinker** **14.09.2016 09:12:00**

Rechts, Abstand Vor: 3 pt, Nach: 3 pt

Seite 160: [2572] Formatiert **brinker** **14.09.2016 09:12:00**

Links, Abstand Vor: 3 pt, Nach: 3 pt

Seite 160: [2573] Formatiert **brinker** **14.09.2016 09:12:00**

Rechts, Abstand Vor: 3 pt, Nach: 3 pt

Seite 160: [2574] Formatiert **brinker** **14.09.2016 09:12:00**

Links, Abstand Vor: 3 pt, Nach: 3 pt

Seite 160: [2575] Formatiert **brinker** **14.09.2016 09:12:00**

Rechts, Abstand Vor: 3 pt, Nach: 3 pt

Seite 160: [2576] Formatiert	brinker	14.09.2016 09:12:00
Links, Abstand Vor: 3 pt, Nach: 3 pt		
Seite 160: [2577] Formatiert	brinker	14.09.2016 09:12:00
Rechts, Abstand Vor: 3 pt, Nach: 3 pt		
Seite 160: [2578] Formatiert	brinker	14.09.2016 09:12:00
Links, Abstand Vor: 3 pt, Nach: 3 pt		
Seite 160: [2579] Formatiert	brinker	14.09.2016 09:12:00
Rechts, Abstand Vor: 3 pt, Nach: 3 pt		
Seite 160: [2580] Formatiert	brinker	14.09.2016 09:12:00
Links, Abstand Vor: 3 pt, Nach: 3 pt		
Seite 160: [2581] Formatiert	brinker	14.09.2016 09:12:00
Schriftart: Fett		
Seite 160: [2582] Formatiert	brinker	14.09.2016 09:12:00
Rechts, Abstand Vor: 3 pt, Nach: 3 pt		
Seite 160: [2583] Formatiert	brinker	14.09.2016 09:12:00
Links, Abstand Vor: 3 pt, Nach: 3 pt		
Seite 160: [2584] Formatiert	brinker	14.09.2016 09:12:00
Links, Abstand Vor: 9 pt, Nach: 3 pt		
Seite 160: [2585] Formatiert	brinker	14.09.2016 09:12:00
Rechts, Abstand Vor: 9 pt, Nach: 3 pt		
Seite 160: [2586] Formatiert	brinker	14.09.2016 09:12:00
Schriftart: 11 pt		
Seite 160: [2586] Formatiert	brinker	14.09.2016 09:12:00
Schriftart: 11 pt		
Seite 160: [2586] Formatiert	brinker	14.09.2016 09:12:00
Schriftart: 11 pt		
Seite 161: [2587] Formatiert	brinker	14.09.2016 09:12:00
Schriftart: 11 pt		
Seite 161: [2587] Formatiert	brinker	14.09.2016 09:12:00
Schriftart: 11 pt		
Seite 161: [2587] Formatiert	brinker	14.09.2016 09:12:00
Schriftart: 11 pt		
Seite 161: [2588] Formatiert	brinker	14.09.2016 09:12:00
Schriftart: 11 pt		
Seite 161: [2589] Formatiert	brinker	14.09.2016 09:12:00
Abstand Nach: 6 pt, Zeilenabstand: Mehrere 1,2 ze		
Seite 161: [2590] Formatiert	brinker	14.09.2016 09:12:00
Schriftart: 11 pt		
Seite 161: [2590] Formatiert	brinker	14.09.2016 09:12:00
Schriftart: 11 pt		
Seite 161: [2590] Formatiert	brinker	14.09.2016 09:12:00
Schriftart: 11 pt		
Seite 161: [2590] Formatiert	brinker	14.09.2016 09:12:00

Schriftart: 11 pt

Seite 161: [2590] Formatiert **brinker** **14.09.2016 09:12:00**

Schriftart: 11 pt

Seite 161: [2590] Formatiert **brinker** **14.09.2016 09:12:00**

Schriftart: 11 pt

Seite 161: [2591] Formatiert **brinker** **14.09.2016 09:12:00**

Tab. x: y, Abstand Vor: 6 pt, Nach: 6 pt

Seite 161: [2592] Formatiert **brinker** **14.09.2016 09:12:00**

Schriftart: 11 pt

Seite 161: [2593] Formatiert **brinker** **14.09.2016 09:12:00**

Schriftart: 10 pt, Fett

Seite 161: [2594] Formatiert **brinker** **14.09.2016 09:12:00**

Standard, Links, Abstand Vor: 6 pt, Nach: 6 pt

Seite 161: [2595] Ändern **brinker** **14.09.2016 09:12:00**

Formatierte Tabelle

Seite 161: [2596] Formatiert **brinker** **14.09.2016 09:12:00**

Schriftart: 10 pt, Fett

Seite 161: [2597] Formatiert **brinker** **14.09.2016 09:12:00**

Standard, Links, Abstand Vor: 3 pt, Nach: 3 pt

Seite 161: [2598] Formatiert **brinker** **14.09.2016 09:12:00**

Schriftart: 10 pt

Seite 161: [2599] Formatiert **brinker** **14.09.2016 09:12:00**

Standard, Rechts, Abstand Vor: 3 pt, Nach: 3 pt, Tabstopps: Nicht an 2,42 cm

Seite 161: [2600] Formatiert **brinker** **14.09.2016 09:12:00**

Schriftart: 10 pt

Seite 161: [2601] Formatiert **brinker** **14.09.2016 09:12:00**

Standard, Links, Abstand Vor: 3 pt, Nach: 3 pt

Seite 161: [2602] Ändern **brinker** **14.09.2016 09:12:00**

Formatierte Tabelle

Seite 161: [2603] Formatiert **brinker** **14.09.2016 09:12:00**

Standard, Rechts, Abstand Vor: 3 pt, Nach: 3 pt, Tabstopps: Nicht an 2,42 cm

Seite 161: [2604] Formatiert **brinker** **14.09.2016 09:12:00**

Schriftart: 10 pt

Seite 161: [2605] Formatiert **brinker** **14.09.2016 09:12:00**

Standard, Links, Abstand Vor: 3 pt, Nach: 3 pt

Seite 161: [2606] Formatiert **brinker** **14.09.2016 09:12:00**

Standard, Rechts, Abstand Vor: 3 pt, Nach: 3 pt, Tabstopps: Nicht an 2,42 cm

Seite 161: [2607] Formatiert **brinker** **14.09.2016 09:12:00**

Schriftart: 10 pt

Seite 161: [2608] Formatiert **brinker** **14.09.2016 09:12:00**

Standard, Links, Abstand Vor: 3 pt, Nach: 3 pt

Seite 161: [2609] Formatiert **brinker** **14.09.2016 09:12:00**

Standard, Rechts, Abstand Vor: 3 pt, Nach: 3 pt, Tabstopps: Nicht an 2,42 cm

Seite 161: [2610] Formatiert	brinker	14.09.2016 09:12:00
Schriftart: 10 pt		
Seite 161: [2611] Formatiert	brinker	14.09.2016 09:12:00
Standard, Links, Abstand Vor: 3 pt, Nach: 3 pt		
Seite 161: [2612] Formatiert	brinker	14.09.2016 09:12:00
Standard, Rechts, Abstand Vor: 3 pt, Nach: 3 pt, Tabstopps: Nicht an 2,42 cm		
Seite 161: [2613] Formatiert	brinker	14.09.2016 09:12:00
Schriftart: 10 pt		
Seite 161: [2614] Formatiert	brinker	14.09.2016 09:12:00
Standard, Links, Abstand Vor: 3 pt, Nach: 3 pt		
Seite 161: [2615] Formatiert	brinker	14.09.2016 09:12:00
Standard, Rechts, Abstand Vor: 3 pt, Nach: 3 pt, Tabstopps: Nicht an 2,42 cm		
Seite 161: [2616] Formatiert	brinker	14.09.2016 09:12:00
Schriftart: 10 pt		
Seite 161: [2617] Formatiert	brinker	14.09.2016 09:12:00
Standard, Links, Abstand Vor: 3 pt, Nach: 3 pt		
Seite 161: [2618] Formatiert	brinker	14.09.2016 09:12:00
Standard, Rechts, Abstand Vor: 3 pt, Nach: 3 pt, Tabstopps: Nicht an 2,42 cm		
Seite 161: [2619] Formatiert	brinker	14.09.2016 09:12:00
Schriftart: 10 pt		
Seite 161: [2620] Formatiert	brinker	14.09.2016 09:12:00
Standard, Links, Abstand Vor: 3 pt, Nach: 3 pt		
Seite 161: [2621] Formatiert	brinker	14.09.2016 09:12:00
Standard, Rechts, Abstand Vor: 3 pt, Nach: 3 pt, Tabstopps: Nicht an 2,42 cm		
Seite 161: [2622] Formatiert	brinker	14.09.2016 09:12:00
Schriftart: 10 pt		
Seite 161: [2623] Formatiert	brinker	14.09.2016 09:12:00
Standard, Links, Abstand Vor: 3 pt, Nach: 3 pt		
Seite 161: [2624] Formatiert	brinker	14.09.2016 09:12:00
Standard, Rechts, Abstand Vor: 3 pt, Nach: 3 pt, Tabstopps: Nicht an 2,42 cm		
Seite 161: [2625] Formatiert	brinker	14.09.2016 09:12:00
Schriftart: 10 pt		
Seite 161: [2626] Formatiert	brinker	14.09.2016 09:12:00
Standard, Links, Abstand Vor: 3 pt, Nach: 3 pt		
Seite 161: [2627] Formatiert	brinker	14.09.2016 09:12:00
Standard, Rechts, Abstand Vor: 3 pt, Nach: 3 pt, Tabstopps: Nicht an 2,42 cm		
Seite 161: [2628] Formatiert	brinker	14.09.2016 09:12:00
Schriftart: 10 pt		
Seite 161: [2629] Formatiert	brinker	14.09.2016 09:12:00
Standard, Links, Abstand Vor: 3 pt, Nach: 3 pt		
Seite 161: [2630] Formatiert	brinker	14.09.2016 09:12:00
Standard, Rechts, Abstand Vor: 3 pt, Nach: 3 pt, Tabstopps: Nicht an 2,42 cm		
Seite 161: [2631] Formatiert	brinker	14.09.2016 09:12:00

Schriftart: 10 pt

Seite 161: [2632] Formatiert **brinker** **14.09.2016 09:12:00**

Standard, Links, Abstand Vor: 3 pt, Nach: 3 pt

Seite 161: [2633] Formatiert **brinker** **14.09.2016 09:12:00**

Standard, Rechts, Abstand Vor: 3 pt, Nach: 3 pt, Tabstopps: Nicht an 2,42 cm

Seite 161: [2634] Formatiert **brinker** **14.09.2016 09:12:00**

Schriftart: 10 pt, Fett

Seite 161: [2635] Formatiert **brinker** **14.09.2016 09:12:00**

Standard, Links, Abstand Vor: 3 pt, Nach: 3 pt

Seite 161: [2636] Ändern **brinker** **14.09.2016 09:12:00**

Formatierte Tabelle

Seite 161: [2637] Formatiert **brinker** **14.09.2016 09:12:00**

Standard, Rechts, Abstand Vor: 3 pt, Nach: 3 pt, Tabstopps: Nicht an 2,42 cm

Seite 161: [2638] Formatiert **brinker** **14.09.2016 09:12:00**

Schriftart: 11 pt

Seite 161: [2638] Formatiert **brinker** **14.09.2016 09:12:00**

Schriftart: 11 pt

Seite 161: [2638] Formatiert **brinker** **14.09.2016 09:12:00**

Schriftart: 11 pt

Seite 161: [2638] Formatiert **brinker** **14.09.2016 09:12:00**

Schriftart: 11 pt

Seite 161: [2638] Formatiert **brinker** **14.09.2016 09:12:00**

Schriftart: 11 pt

Seite 162: [2639] Formatiert **brinker** **14.09.2016 09:12:00**

Abstand Vor: 18 pt, Nach: 6 pt, Zeilenabstand: Mehrere 1,2 ze

Seite 162: [2640] Formatiert **brinker** **14.09.2016 09:12:00**

Abstand Nach: 6 pt, Zeilenabstand: Mehrere 1,2 ze

Seite 162: [2641] Formatiert **brinker** **14.09.2016 09:12:00**

Abstand Nach: 2 pt, Zeilenabstand: Mehrere 1,2 ze, Hängende Interpunktion nicht zulassen, Zeichenausrichtung: Grundlinie

Seite 162: [2642] Formatiert **brinker** **14.09.2016 09:12:00**

Abstand Nach: 2 pt, Zeilenabstand: Mehrere 1,2 ze, Hängende Interpunktion nicht zulassen, Zeichenausrichtung: Grundlinie

Seite 163: [2643] Formatiert **brinker** **14.09.2016 09:12:00**

Schriftart: 11 pt

Seite 163: [2643] Formatiert **brinker** **14.09.2016 09:12:00**

Schriftart: 11 pt

Seite 163: [2643] Formatiert **brinker** **14.09.2016 09:12:00**

Schriftart: 11 pt

Seite 163: [2643] Formatiert **brinker** **14.09.2016 09:12:00**

Schriftart: 11 pt

Seite 163: [2643] Formatiert **brinker** **14.09.2016 09:12:00**

Schriftart: 11 pt

Seite 163: [2643] Formatiert	brinker	14.09.2016 09:12:00
Schriftart: 11 pt		
Seite 163: [2643] Formatiert	brinker	14.09.2016 09:12:00
Schriftart: 11 pt		
Seite 163: [2643] Formatiert	brinker	14.09.2016 09:12:00
Schriftart: 11 pt		
Seite 163: [2643] Formatiert	brinker	14.09.2016 09:12:00
Schriftart: 11 pt		
Seite 163: [2644] Formatiert	brinker	14.09.2016 09:12:00
Schriftart: 11 pt		
Seite 163: [2644] Formatiert	brinker	14.09.2016 09:12:00
Schriftart: 11 pt		
Seite 163: [2644] Formatiert	brinker	14.09.2016 09:12:00
Schriftart: 11 pt		
Seite 163: [2644] Formatiert	brinker	14.09.2016 09:12:00
Schriftart: 11 pt		
Seite 163: [2644] Formatiert	brinker	14.09.2016 09:12:00
Schriftart: 11 pt		
Seite 163: [2644] Formatiert	brinker	14.09.2016 09:12:00
Schriftart: 11 pt		
Seite 163: [2644] Formatiert	brinker	14.09.2016 09:12:00
Schriftart: 11 pt		
Seite 163: [2645] Formatiert	brinker	14.09.2016 09:12:00
Schriftart: 11 pt		
Seite 163: [2645] Formatiert	brinker	14.09.2016 09:12:00
Schriftart: 11 pt		
Seite 163: [2646] Formatiert	brinker	14.09.2016 09:12:00
Schriftart: 11 pt		
Seite 163: [2646] Formatiert	brinker	14.09.2016 09:12:00
Schriftart: 11 pt		
Seite 163: [2646] Formatiert	brinker	14.09.2016 09:12:00
Schriftart: 11 pt		
Seite 163: [2647] Formatiert	brinker	14.09.2016 09:12:00
Schriftart: 11 pt		
Seite 163: [2647] Formatiert	brinker	14.09.2016 09:12:00
Schriftart: 11 pt		
Seite 163: [2647] Formatiert	brinker	14.09.2016 09:12:00
Schriftart: 11 pt		
Seite 163: [2647] Formatiert	brinker	14.09.2016 09:12:00
Schriftart: 11 pt		
Seite 164: [2648] Formatiert	brinker	14.09.2016 09:12:00

Standard, Abstand Vor: 3 pt, Nach: 3 pt

Seite 164: [2649] Formatiert **brinker** **14.09.2016 09:12:00**

Abstand Vor: 18 pt, Nach: 6 pt, Zeilenabstand: Mehrere 1,2 ze

Seite 164: [2650] Formatiert **brinker** **14.09.2016 09:12:00**

Schriftart: 11 pt

Seite 164: [2650] Formatiert **brinker** **14.09.2016 09:12:00**

Schriftart: 11 pt

Seite 164: [2650] Formatiert **brinker** **14.09.2016 09:12:00**

Schriftart: 11 pt

Seite 164: [2650] Formatiert **brinker** **14.09.2016 09:12:00**

Schriftart: 11 pt

Seite 164: [2650] Formatiert **brinker** **14.09.2016 09:12:00**

Schriftart: 11 pt

Seite 164: [2650] Formatiert **brinker** **14.09.2016 09:12:00**

Schriftart: 11 pt

Seite 164: [2651] Formatiert **brinker** **14.09.2016 09:12:00**

Schriftart: 11 pt

Seite 164: [2651] Formatiert **brinker** **14.09.2016 09:12:00**

Schriftart: 11 pt

Seite 164: [2651] Formatiert **brinker** **14.09.2016 09:12:00**

Schriftart: 11 pt

Seite 164: [2651] Formatiert **brinker** **14.09.2016 09:12:00**

Schriftart: 11 pt

Seite 164: [2652] Formatiert **brinker** **14.09.2016 09:12:00**

Abstand Nach: 2 pt, Zeilenabstand: Mehrere 1,2 ze

Seite 164: [2653] Formatiert **brinker** **14.09.2016 09:12:00**

Schriftart: 11 pt

Seite 164: [2653] Formatiert **brinker** **14.09.2016 09:12:00**

Schriftart: 11 pt

Seite 164: [2653] Formatiert **brinker** **14.09.2016 09:12:00**

Schriftart: 11 pt

Seite 164: [2653] Formatiert **brinker** **14.09.2016 09:12:00**

Schriftart: 11 pt

Seite 164: [2653] Formatiert **brinker** **14.09.2016 09:12:00**

Schriftart: 11 pt

Seite 164: [2653] Formatiert **brinker** **14.09.2016 09:12:00**

Schriftart: 11 pt

Seite 164: [2653] Formatiert **brinker** **14.09.2016 09:12:00**

Schriftart: 11 pt

Seite 164: [2654] Formatiert **brinker** **14.09.2016 09:12:00**

Abstand Nach: 2 pt, Zeilenabstand: Mehrere 1,2 ze

Seite 164: [2655] Formatiert **brinker** **14.09.2016 09:12:00**

Schriftart: 11 pt

Seite 164: [2655] Formatiert	brinker	14.09.2016 09:12:00
Schriftart: 11 pt		
Seite 164: [2655] Formatiert	brinker	14.09.2016 09:12:00
Schriftart: 11 pt		
Seite 164: [2655] Formatiert	brinker	14.09.2016 09:12:00
Schriftart: 11 pt		
Seite 164: [2655] Formatiert	brinker	14.09.2016 09:12:00
Schriftart: 11 pt		
Seite 164: [2655] Formatiert	brinker	14.09.2016 09:12:00
Schriftart: 11 pt		
Seite 165: [2656] Formatiert	brinker	14.09.2016 09:12:00
Schriftart: 11 pt		
Seite 165: [2657] Formatiert	brinker	14.09.2016 09:12:00
Abstand Nach: 2 pt, Zeilenabstand: Mehrere 1,2 ze		
Seite 165: [2658] Formatiert	brinker	14.09.2016 09:12:00
Schriftart: 11 pt		
Seite 165: [2659] Formatiert	brinker	14.09.2016 09:12:00
Schriftart: 11 pt		
Seite 165: [2660] Formatiert	brinker	14.09.2016 09:12:00
Schriftart: 11 pt		
Seite 165: [2661] Formatiert	brinker	14.09.2016 09:12:00
Schriftart: 11 pt		
Seite 165: [2662] Formatiert	brinker	14.09.2016 09:12:00
Schriftart: 11 pt		
Seite 165: [2663] Formatiert	brinker	14.09.2016 09:12:00
Schriftart: 11 pt		
Seite 165: [2664] Formatiert	brinker	14.09.2016 09:12:00
Abstand Nach: 2 pt, Zeilenabstand: Mehrere 1,2 ze		
Seite 165: [2665] Formatiert	brinker	14.09.2016 09:12:00
Schriftart: 11 pt		
Seite 165: [2666] Formatiert	brinker	14.09.2016 09:12:00
Schriftart: 11 pt		
Seite 165: [2667] Formatiert	brinker	14.09.2016 09:12:00
Schriftart: 11 pt		
Seite 165: [2668] Formatiert	brinker	14.09.2016 09:12:00
Abstand Nach: 2 pt, Zeilenabstand: Mehrere 1,2 ze		
Seite 165: [2669] Formatiert	brinker	14.09.2016 09:12:00
Schriftart: 11 pt		
Seite 165: [2670] Formatiert	brinker	14.09.2016 09:12:00
Schriftart: 11 pt		
Seite 165: [2671] Formatiert	brinker	14.09.2016 09:12:00
Schriftart: 11 pt		
Seite 165: [2672] Formatiert	brinker	14.09.2016 09:12:00

Schriftart: 11 pt

Seite 165: [2673] Formatiert	brinker	14.09.2016 09:12:00
------------------------------	---------	---------------------

Schriftart: 11 pt

Seite 165: [2674] Formatiert	brinker	14.09.2016 09:12:00
------------------------------	---------	---------------------

Schriftart: 11 pt

Seite 165: [2675] Formatiert	brinker	14.09.2016 09:12:00
------------------------------	---------	---------------------

Schriftart: 11 pt

Seite 165: [2676] Formatiert	brinker	14.09.2016 09:12:00
------------------------------	---------	---------------------

Schriftart: 11 pt

Seite 165: [2677] Formatiert	brinker	14.09.2016 09:12:00
------------------------------	---------	---------------------

Schriftart: 11 pt, Nicht unterstrichen

Seite 165: [2678] Formatiert	brinker	14.09.2016 09:12:00
------------------------------	---------	---------------------

Abstand Nach: 2 pt, Zeilenabstand: Mehrere 1,2 ze

Seite 165: [2679] Formatiert	brinker	14.09.2016 09:12:00
------------------------------	---------	---------------------

Schriftart: 11 pt

Seite 165: [2680] Formatiert	brinker	14.09.2016 09:12:00
------------------------------	---------	---------------------

Schriftart: 11 pt

Seite 165: [2681] Formatiert	brinker	14.09.2016 09:12:00
------------------------------	---------	---------------------

Schriftart: 11 pt

Seite 165: [2682] Formatiert	brinker	14.09.2016 09:12:00
------------------------------	---------	---------------------

Schriftart: 11 pt

Seite 165: [2683] Formatiert	brinker	14.09.2016 09:12:00
------------------------------	---------	---------------------

Schriftart: 11 pt

Seite 165: [2684] Formatiert	brinker	14.09.2016 09:12:00
------------------------------	---------	---------------------

Schriftart: 11 pt

Seite 165: [2685] Formatiert	brinker	14.09.2016 09:12:00
------------------------------	---------	---------------------

Schriftart: 11 pt

Seite 165: [2686] Formatiert	brinker	14.09.2016 09:12:00
------------------------------	---------	---------------------

Abstand Nach: 2 pt, Zeilenabstand: Mehrere 1,2 ze

Seite 165: [2687] Formatiert	brinker	14.09.2016 09:12:00
------------------------------	---------	---------------------

Schriftart: 11 pt

Seite 165: [2688] Formatiert	brinker	14.09.2016 09:12:00
------------------------------	---------	---------------------

Schriftart: 11 pt

Seite 165: [2689] Formatiert	brinker	14.09.2016 09:12:00
------------------------------	---------	---------------------

Schriftart: 11 pt

Seite 165: [2690] Formatiert	brinker	14.09.2016 09:12:00
------------------------------	---------	---------------------

Schriftart: 11 pt

Seite 165: [2691] Formatiert	brinker	14.09.2016 09:12:00
------------------------------	---------	---------------------

Schriftart: 11 pt

Seite 165: [2692] Formatiert	brinker	14.09.2016 09:12:00
------------------------------	---------	---------------------

Schriftart: 11 pt

Seite 165: [2693] Formatiert	brinker	14.09.2016 09:12:00
------------------------------	---------	---------------------

Schriftart: 11 pt

Schriftart: 11 pt

Seite 168: [2706] Formatiert	brinker	14.09.2016 09:12:00
------------------------------	---------	---------------------

Schriftart: 11 pt

Seite 168: [2706] Formatiert	brinker	14.09.2016 09:12:00
------------------------------	---------	---------------------

Schriftart: 11 pt

Seite 168: [2706] Formatiert	brinker	14.09.2016 09:12:00
------------------------------	---------	---------------------

Schriftart: 11 pt

Seite 168: [2707] Formatiert	brinker	14.09.2016 09:12:00
------------------------------	---------	---------------------

Schriftart: 11 pt

Seite 168: [2707] Formatiert	brinker	14.09.2016 09:12:00
------------------------------	---------	---------------------

Schriftart: 11 pt

Seite 168: [2707] Formatiert	brinker	14.09.2016 09:12:00
------------------------------	---------	---------------------

Schriftart: 11 pt

Seite 168: [2707] Formatiert	brinker	14.09.2016 09:12:00
------------------------------	---------	---------------------

Schriftart: 11 pt

Seite 168: [2707] Formatiert	brinker	14.09.2016 09:12:00
------------------------------	---------	---------------------

Schriftart: 11 pt

Seite 168: [2707] Formatiert	brinker	14.09.2016 09:12:00
------------------------------	---------	---------------------

Schriftart: 11 pt

Seite 168: [2708] Formatiert	brinker	14.09.2016 09:12:00
------------------------------	---------	---------------------

Schriftart: 11 pt

Seite 168: [2708] Formatiert	brinker	14.09.2016 09:12:00
------------------------------	---------	---------------------

Schriftart: 11 pt

Seite 168: [2708] Formatiert	brinker	14.09.2016 09:12:00
------------------------------	---------	---------------------

Schriftart: 11 pt

Seite 168: [2708] Formatiert	brinker	14.09.2016 09:12:00
------------------------------	---------	---------------------

Schriftart: 11 pt

Seite 168: [2709] Formatiert	brinker	14.09.2016 09:12:00
------------------------------	---------	---------------------

Schriftart: 11 pt

Seite 168: [2709] Formatiert	brinker	14.09.2016 09:12:00
------------------------------	---------	---------------------

Schriftart: 11 pt

Seite 168: [2709] Formatiert	brinker	14.09.2016 09:12:00
------------------------------	---------	---------------------

Schriftart: 11 pt

Seite 168: [2710] Formatiert	brinker	14.09.2016 09:12:00
------------------------------	---------	---------------------

Schriftart: 11 pt

Seite 168: [2710] Formatiert	brinker	14.09.2016 09:12:00
------------------------------	---------	---------------------

Schriftart: 11 pt

Seite 168: [2710] Formatiert	brinker	14.09.2016 09:12:00
------------------------------	---------	---------------------

Schriftart: 11 pt

Seite 168: [2710] Formatiert	brinker	14.09.2016 09:12:00
------------------------------	---------	---------------------

Schriftart: 11 pt

Seite 168: [2710] Formatiert	brinker	14.09.2016 09:12:00
------------------------------	---------	---------------------

Schriftart: 11 pt

Seite 168: [2710] Formatiert	brinker	14.09.2016 09:12:00
Schriftart: 11 pt		
Seite 168: [2710] Formatiert	brinker	14.09.2016 09:12:00
Schriftart: 11 pt		
Seite 168: [2711] Formatiert	brinker	14.09.2016 09:12:00
Schriftart: 11 pt		
Seite 168: [2711] Formatiert	brinker	14.09.2016 09:12:00
Schriftart: 11 pt		
Seite 168: [2711] Formatiert	brinker	14.09.2016 09:12:00
Schriftart: 11 pt		
Seite 168: [2711] Formatiert	brinker	14.09.2016 09:12:00
Schriftart: 11 pt		
Seite 168: [2711] Formatiert	brinker	14.09.2016 09:12:00
Schriftart: 11 pt		
Seite 168: [2711] Formatiert	brinker	14.09.2016 09:12:00
Schriftart: 11 pt		
Seite 168: [2711] Formatiert	brinker	14.09.2016 09:12:00
Schriftart: 11 pt		
Seite 168: [2711] Formatiert	brinker	14.09.2016 09:12:00
Schriftart: 11 pt		
Seite 168: [2711] Formatiert	brinker	14.09.2016 09:12:00
Schriftart: 11 pt		
Seite 168: [2711] Formatiert	brinker	14.09.2016 09:12:00
Schriftart: 11 pt		
Seite 169: [2712] Formatiert	brinker	14.09.2016 09:12:00
Abstand Nach: 2 pt, Zeilenabstand: Mehrere 1,2 ze		
Seite 169: [2713] Formatiert	brinker	14.09.2016 09:12:00
Aufgezählt (2. Ebene), Einzug: Links: 0,5 cm, Hängend: 0,5 cm, Abstand Nach: 2 pt, Zeilenabstand: Mehrere 1,2 ze, Keine Aufzählungen oder Nummerierungen, Tabstopps: 0 cm, Links + 1 cm, Listentabstopp + 6,75 cm, Links		
Seite 173: [2714] Formatiert	brinker	14.09.2016 09:12:00
Abstand Nach: 2 pt, Zeilenabstand: Mehrere 1,2 ze		
Seite 173: [2715] Formatiert	brinker	14.09.2016 09:12:00
Einzug: Links: 0,5 cm, Hängend: 0,5 cm, Abstand Nach: 2 pt, Zeilenabstand: Mehrere 1,2 ze, Tabstopps: 0 cm, Links + 1 cm, Listentabstopp + Nicht an 0,5 cm + 1,6 cm		
Seite 173: [2716] Formatiert	brinker	14.09.2016 09:12:00
Abstand Nach: 6 pt, Zeilenabstand: Mehrere 1,2 ze		
Seite 179: [2717] Formatiert	brinker	14.09.2016 09:12:00
Schriftart: 11 pt		
Seite 179: [2717] Formatiert	brinker	14.09.2016 09:12:00
Schriftart: 11 pt		
Seite 179: [2717] Formatiert	brinker	14.09.2016 09:12:00
Schriftart: 11 pt		

Seite 179: [2717] Formatiert	brinker	14.09.2016 09:12:00
Schriftart: 11 pt		
Seite 179: [2717] Formatiert	brinker	14.09.2016 09:12:00
Schriftart: 11 pt		
Seite 179: [2718] Formatiert	brinker	14.09.2016 09:12:00
Schriftart: 11 pt, Nicht unterstrichen		
Seite 179: [2718] Formatiert	brinker	14.09.2016 09:12:00
Schriftart: 11 pt, Nicht unterstrichen		
Seite 179: [2718] Formatiert	brinker	14.09.2016 09:12:00
Schriftart: 11 pt, Nicht unterstrichen		
Seite 179: [2719] Formatiert	brinker	14.09.2016 09:12:00
Schriftart: 11 pt		
Seite 179: [2719] Formatiert	brinker	14.09.2016 09:12:00
Schriftart: 11 pt		
Seite 179: [2719] Formatiert	brinker	14.09.2016 09:12:00
Schriftart: 11 pt		
Seite 179: [2719] Formatiert	brinker	14.09.2016 09:12:00
Schriftart: 11 pt		
Seite 179: [2719] Formatiert	brinker	14.09.2016 09:12:00
Schriftart: 11 pt		
Seite 179: [2720] Formatiert	brinker	14.09.2016 09:12:00
Schriftart: 11 pt, Nicht unterstrichen		
Seite 179: [2720] Formatiert	brinker	14.09.2016 09:12:00
Schriftart: 11 pt, Nicht unterstrichen		
Seite 179: [2720] Formatiert	brinker	14.09.2016 09:12:00
Schriftart: 11 pt, Nicht unterstrichen		
Seite 179: [2721] Formatiert	brinker	14.09.2016 09:12:00
Schriftart: 11 pt		
Seite 179: [2721] Formatiert	brinker	14.09.2016 09:12:00
Schriftart: 11 pt		
Seite 179: [2722] Formatiert	brinker	14.09.2016 09:12:00
Schriftart: 11 pt		
Seite 179: [2722] Formatiert	brinker	14.09.2016 09:12:00
Schriftart: 11 pt		
Seite 179: [2722] Formatiert	brinker	14.09.2016 09:12:00
Schriftart: 11 pt		
Seite 179: [2722] Formatiert	brinker	14.09.2016 09:12:00
Schriftart: 11 pt		
Seite 179: [2723] Formatiert	brinker	14.09.2016 09:12:00
Schriftart: 11 pt		
Seite 179: [2723] Formatiert	brinker	14.09.2016 09:12:00
Schriftart: 11 pt		
Seite 179: [2723] Formatiert	brinker	14.09.2016 09:12:00
Schriftart: 11 pt		
Seite 179: [2723] Formatiert	brinker	14.09.2016 09:12:00
Schriftart: 11 pt		

Schriftart: 11 pt

Seite 179: [2724] Formatiert	brinker	14.09.2016 09:12:00
------------------------------	---------	---------------------

Schriftart: 11 pt

Seite 179: [2724] Formatiert	brinker	14.09.2016 09:12:00
------------------------------	---------	---------------------

Schriftart: 11 pt

Seite 179: [2725] Formatiert	brinker	14.09.2016 09:12:00
------------------------------	---------	---------------------

Schriftart: 11 pt

Seite 179: [2725] Formatiert	brinker	14.09.2016 09:12:00
------------------------------	---------	---------------------

Schriftart: 11 pt

Seite 179: [2725] Formatiert	brinker	14.09.2016 09:12:00
------------------------------	---------	---------------------

Schriftart: 11 pt

Seite 179: [2725] Formatiert	brinker	14.09.2016 09:12:00
------------------------------	---------	---------------------

Schriftart: 11 pt

Seite 179: [2725] Formatiert	brinker	14.09.2016 09:12:00
------------------------------	---------	---------------------

Schriftart: 11 pt

Seite 179: [2725] Formatiert	brinker	14.09.2016 09:12:00
------------------------------	---------	---------------------

Schriftart: 11 pt

Seite 179: [2725] Formatiert	brinker	14.09.2016 09:12:00
------------------------------	---------	---------------------

Schriftart: 11 pt

Seite 179: [2726] Formatiert	brinker	14.09.2016 09:12:00
------------------------------	---------	---------------------

Absatz-Standardschriftart, Schriftart: 11 pt

Seite 179: [2726] Formatiert	brinker	14.09.2016 09:12:00
------------------------------	---------	---------------------

Absatz-Standardschriftart, Schriftart: 11 pt

Seite 179: [2726] Formatiert	brinker	14.09.2016 09:12:00
------------------------------	---------	---------------------

Absatz-Standardschriftart, Schriftart: 11 pt

Seite 179: [2726] Formatiert	brinker	14.09.2016 09:12:00
------------------------------	---------	---------------------

Absatz-Standardschriftart, Schriftart: 11 pt

Seite 179: [2726] Formatiert	brinker	14.09.2016 09:12:00
------------------------------	---------	---------------------

Absatz-Standardschriftart, Schriftart: 11 pt

Seite 183: [2727] Formatiert	brinker	14.09.2016 09:12:00
------------------------------	---------	---------------------

Schriftart: 11 pt

Seite 183: [2727] Formatiert	brinker	14.09.2016 09:12:00
------------------------------	---------	---------------------

Schriftart: 11 pt

Seite 183: [2727] Formatiert	brinker	14.09.2016 09:12:00
------------------------------	---------	---------------------

Schriftart: 11 pt

Seite 183: [2727] Formatiert	brinker	14.09.2016 09:12:00
------------------------------	---------	---------------------

Schriftart: 11 pt

Seite 183: [2727] Formatiert	brinker	14.09.2016 09:12:00
------------------------------	---------	---------------------

Schriftart: 11 pt

Seite 183: [2728] Formatiert	brinker	14.09.2016 09:12:00
------------------------------	---------	---------------------

Schriftart: 11 pt

Seite 183: [2728] Formatiert	brinker	14.09.2016 09:12:00
------------------------------	---------	---------------------

Schriftart: 11 pt

Seite 183: [2728] Formatiert	brinker	14.09.2016 09:12:00
Schriftart: 11 pt		
Seite 183: [2728] Formatiert	brinker	14.09.2016 09:12:00
Schriftart: 11 pt		
Seite 183: [2728] Formatiert	brinker	14.09.2016 09:12:00
Schriftart: 11 pt		
Seite 183: [2729] Formatiert	brinker	14.09.2016 09:12:00
Schriftart: 11 pt		
Seite 183: [2729] Formatiert	brinker	14.09.2016 09:12:00
Schriftart: 11 pt		
Seite 183: [2730] Formatiert	brinker	14.09.2016 09:12:00
Standard, Links, Abstand Vor: 3 pt, Nach: 3 pt		
Seite 183: [2731] Formatiert	brinker	14.09.2016 09:12:00
Standard, Abstand Vor: 3 pt, Nach: 3 pt		
Seite 183: [2732] Formatiert	brinker	14.09.2016 09:12:00
Schriftart: 10 pt		
Seite 183: [2732] Formatiert	brinker	14.09.2016 09:12:00
Schriftart: 10 pt		
Seite 183: [2733] Formatiert	brinker	14.09.2016 09:12:00
Standard, Links, Abstand Vor: 3 pt, Nach: 3 pt		
Seite 183: [2734] Formatiert	brinker	14.09.2016 09:12:00
Links, Abstand Vor: 3 pt, Nach: 3 pt		
Seite 183: [2735] Formatiert	brinker	14.09.2016 09:12:00
Standard, Abstand Vor: 3 pt, Nach: 3 pt		
Seite 183: [2736] Formatiert	brinker	14.09.2016 09:12:00
Schriftart: 10 pt		
Seite 183: [2736] Formatiert	brinker	14.09.2016 09:12:00
Schriftart: 10 pt		
Seite 183: [2736] Formatiert	brinker	14.09.2016 09:12:00
Schriftart: 10 pt		
Seite 183: [2737] Formatiert	brinker	14.09.2016 09:12:00
Rechts, Abstand Vor: 3 pt, Nach: 3 pt		
Seite 183: [2738] Formatiert	brinker	14.09.2016 09:12:00
Standard, Links, Abstand Vor: 3 pt, Nach: 3 pt		
Seite 183: [2739] Formatiert	brinker	14.09.2016 09:12:00
Standard, Abstand Vor: 3 pt, Nach: 3 pt		
Seite 183: [2740] Formatiert	brinker	14.09.2016 09:12:00
Schriftart: 10 pt		
Seite 183: [2740] Formatiert	brinker	14.09.2016 09:12:00
Schriftart: 10 pt		
Seite 183: [2741] Formatiert	brinker	14.09.2016 09:12:00
Standard, Links, Abstand Vor: 3 pt, Nach: 3 pt		
Seite 183: [2742] Formatiert	brinker	14.09.2016 09:12:00

Standard, Abstand Vor: 3 pt, Nach: 3 pt

Seite 183: [2743] Formatiert **brinker** **14.09.2016 09:12:00**

Standard, Links, Abstand Vor: 3 pt, Nach: 3 pt

Seite 183: [2744] Formatiert **brinker** **14.09.2016 09:12:00**

Standard, Abstand Vor: 3 pt, Nach: 3 pt

Seite 184: [2745] Formatiert **brinker** **14.09.2016 09:12:00**

Rechts, Abstand Vor: 3 pt, Nach: 3 pt

Seite 184: [2746] Formatiert **brinker** **14.09.2016 09:12:00**

Standard, Abstand Vor: 3 pt, Nach: 3 pt

Seite 184: [2747] Formatiert **brinker** **14.09.2016 09:12:00**

Schriftart: 10 pt

Seite 184: [2748] Formatiert **brinker** **14.09.2016 09:12:00**

Standard, Links, Abstand Vor: 3 pt, Nach: 3 pt

Seite 184: [2749] Formatiert **brinker** **14.09.2016 09:12:00**

Schriftart: 10 pt

Seite 184: [2750] Formatiert **brinker** **14.09.2016 09:12:00**

Schriftart: 10 pt, Nicht Kursiv

Seite 184: [2751] Formatiert **brinker** **14.09.2016 09:12:00**

Links, Abstand Vor: 3 pt, Nach: 3 pt

Seite 184: [2752] Formatiert **brinker** **14.09.2016 09:12:00**

Schriftart: 10 pt

Seite 184: [2753] Formatiert **brinker** **14.09.2016 09:12:00**

Standard, Abstand Vor: 3 pt, Nach: 3 pt

Seite 184: [2754] Formatiert **brinker** **14.09.2016 09:12:00**

Schriftart: 10 pt

Seite 184: [2755] Formatiert **brinker** **14.09.2016 09:12:00**

Standard, Links, Abstand Vor: 3 pt, Nach: 3 pt

Seite 184: [2756] Formatiert **brinker** **14.09.2016 09:12:00**

Schriftart: 10 pt

Seite 184: [2757] Formatiert **brinker** **14.09.2016 09:12:00**

Standard, Abstand Vor: 3 pt, Nach: 3 pt

Seite 184: [2758] Formatiert **brinker** **14.09.2016 09:12:00**

Schriftart: 10 pt

Seite 184: [2759] Formatiert **brinker** **14.09.2016 09:12:00**

Schriftart: 10 pt

Seite 184: [2760] Formatiert **brinker** **14.09.2016 09:12:00**

Schriftart: 10 pt

Seite 184: [2761] Formatiert **brinker** **14.09.2016 09:12:00**

Schriftart: 10 pt

Seite 184: [2762] Formatiert **brinker** **14.09.2016 09:12:00**

Links, Abstand Vor: 3 pt, Nach: 3 pt

Seite 184: [2763] Formatiert **brinker** **14.09.2016 09:12:00**

Schriftart: 10 pt

Seite 184: [2764] Formatiert	brinker	14.09.2016 09:12:00
Links, Abstand Vor: 3 pt, Nach: 3 pt		
Seite 184: [2765] Formatiert	brinker	14.09.2016 09:12:00
Standard, Abstand Vor: 3 pt, Nach: 3 pt		
Seite 184: [2766] Formatiert	brinker	14.09.2016 09:12:00
Schriftart: 10 pt		
Seite 184: [2767] Formatiert	brinker	14.09.2016 09:12:00
Schriftart: 10 pt		
Seite 184: [2768] Formatiert	brinker	14.09.2016 09:12:00
Standard, Links, Abstand Vor: 3 pt, Nach: 3 pt		
Seite 184: [2769] Formatiert	brinker	14.09.2016 09:12:00
Schriftart: 10 pt		
Seite 184: [2770] Formatiert	brinker	14.09.2016 09:12:00
Schriftart: 10 pt		
Seite 184: [2771] Formatiert	brinker	14.09.2016 09:12:00
Links, Abstand Vor: 3 pt, Nach: 3 pt		
Seite 184: [2772] Formatiert	brinker	14.09.2016 09:12:00
Standard, Abstand Vor: 3 pt, Nach: 3 pt		
Seite 184: [2773] Formatiert	brinker	14.09.2016 09:12:00
Schriftart: 10 pt		
Seite 184: [2774] Formatiert	brinker	14.09.2016 09:12:00
Schriftart: 10 pt		
Seite 184: [2775] Formatiert	brinker	14.09.2016 09:12:00
Standard, Links, Abstand Vor: 3 pt, Nach: 3 pt		
Seite 184: [2776] Formatiert	brinker	14.09.2016 09:12:00
Schriftart: 10 pt		
Seite 184: [2777] Formatiert	brinker	14.09.2016 09:12:00
Schriftart: 10 pt		
Seite 184: [2778] Formatiert	brinker	14.09.2016 09:12:00
Links, Abstand Vor: 3 pt, Nach: 3 pt		
Seite 184: [2779] Formatiert	brinker	14.09.2016 09:12:00
Standard, Abstand Vor: 3 pt, Nach: 3 pt		
Seite 184: [2780] Formatiert	brinker	14.09.2016 09:12:00
Schriftart: 10 pt		
Seite 184: [2781] Formatiert	brinker	14.09.2016 09:12:00
Schriftart: 10 pt		
Seite 184: [2782] Formatiert	brinker	14.09.2016 09:12:00
Standard, Abstand Vor: 3 pt, Nach: 6 pt		
Seite 184: [2783] Formatiert	brinker	14.09.2016 09:12:00
Schriftart: 10 pt		
Seite 184: [2783] Formatiert	brinker	14.09.2016 09:12:00
Schriftart: 10 pt		
Seite 184: [2784] Formatiert	brinker	14.09.2016 09:12:00

Schriftart: 11 pt

Seite 184: [2785] Formatiert	brinker	14.09.2016 09:12:00
------------------------------	---------	---------------------

Abstand Vor: 18 pt, Nach: 6 pt, Zeilenabstand: Mehrere 1,2 ze

Seite 184: [2786] Formatiert	brinker	14.09.2016 09:12:00
------------------------------	---------	---------------------

Schriftart: 11 pt

Seite 184: [2786] Formatiert	brinker	14.09.2016 09:12:00
------------------------------	---------	---------------------

Schriftart: 11 pt

Seite 184: [2786] Formatiert	brinker	14.09.2016 09:12:00
------------------------------	---------	---------------------

Schriftart: 11 pt

Seite 184: [2786] Formatiert	brinker	14.09.2016 09:12:00
------------------------------	---------	---------------------

Schriftart: 11 pt

Seite 184: [2787] Formatiert	brinker	14.09.2016 09:12:00
------------------------------	---------	---------------------

Schriftart: 11 pt

Seite 184: [2788] Formatiert	brinker	14.09.2016 09:12:00
------------------------------	---------	---------------------

Abstand Nach: 6 pt, Zeilenabstand: Mehrere 1,2 ze

Seite 184: [2789] Formatiert	brinker	14.09.2016 09:12:00
------------------------------	---------	---------------------

Schriftart: 11 pt

Seite 184: [2789] Formatiert	brinker	14.09.2016 09:12:00
------------------------------	---------	---------------------

Schriftart: 11 pt

Seite 184: [2789] Formatiert	brinker	14.09.2016 09:12:00
------------------------------	---------	---------------------

Schriftart: 11 pt

Seite 184: [2789] Formatiert	brinker	14.09.2016 09:12:00
------------------------------	---------	---------------------

Schriftart: 11 pt

Seite 184: [2789] Formatiert	brinker	14.09.2016 09:12:00
------------------------------	---------	---------------------

Schriftart: 11 pt

Seite 184: [2789] Formatiert	brinker	14.09.2016 09:12:00
------------------------------	---------	---------------------

Schriftart: 11 pt

Seite 184: [2789] Formatiert	brinker	14.09.2016 09:12:00
------------------------------	---------	---------------------

Schriftart: 11 pt

Seite 184: [2789] Formatiert	brinker	14.09.2016 09:12:00
------------------------------	---------	---------------------

Schriftart: 11 pt

Seite 184: [2789] Formatiert	brinker	14.09.2016 09:12:00
------------------------------	---------	---------------------

Schriftart: 11 pt

Seite 184: [2789] Formatiert	brinker	14.09.2016 09:12:00
------------------------------	---------	---------------------

Schriftart: 11 pt

Seite 184: [2790] Formatiert	brinker	14.09.2016 09:12:00
------------------------------	---------	---------------------

Schriftart: 11 pt

Seite 184: [2790] Formatiert	brinker	14.09.2016 09:12:00
------------------------------	---------	---------------------

Schriftart: 11 pt

Seite 184: [2790] Formatiert	brinker	14.09.2016 09:12:00
------------------------------	---------	---------------------

Schriftart: 11 pt

Seite 184: [2790] Formatiert	brinker	14.09.2016 09:12:00
------------------------------	---------	---------------------

Schriftart: 11 pt

Seite 187: [2791] Formatiert	brinker	14.09.2016 09:12:00
Abstand Nach: 6 pt, Zeilenabstand: Mehrere 1,2 ze		
Seite 187: [2792] Formatiert	brinker	14.09.2016 09:12:00
Abstand Nach: 6 pt, Zeilenabstand: Mehrere 1,2 ze		
Seite 187: [2793] Formatiert	brinker	14.09.2016 09:12:00
Abstand Nach: 6 pt, Zeilenabstand: Mehrere 1,2 ze		
Seite 190: [2794] Formatiert	brinker	14.09.2016 09:12:00
Schriftart: 11 pt		
Seite 190: [2795] Formatiert	brinker	14.09.2016 09:12:00
Schriftart: 11 pt, Fett		
Seite 190: [2796] Formatiert	brinker	14.09.2016 09:12:00
Standard, Zentriert, Abstand Vor: 6 pt, Nach: 6 pt		
Seite 190: [2797] Formatiert	brinker	14.09.2016 09:12:00
Schriftart: 10,5 pt, Fett		
Seite 190: [2798] Formatiert	brinker	14.09.2016 09:12:00
Schriftart: 10,5 pt		
Seite 190: [2799] Formatiert	brinker	14.09.2016 09:12:00
Schriftart: 10,5 pt		
Seite 190: [2800] Formatiert	brinker	14.09.2016 09:12:00
Standard, Abstand Vor: 9 pt, Nach: 3 pt		
Seite 190: [2801] Ändern	brinker	14.09.2016 09:12:00
Formatierte Tabelle		
Seite 190: [2802] Formatiert	brinker	14.09.2016 09:12:00
Schriftart: 10,5 pt, Nicht Fett		
Seite 190: [2803] Formatiert	brinker	14.09.2016 09:12:00
Schriftart: 10,5 pt		
Seite 190: [2804] Formatiert	brinker	14.09.2016 09:12:00
Standard, Abstand Vor: 3 pt, Nach: 3 pt		
Seite 190: [2805] Formatiert	brinker	14.09.2016 09:12:00
Abstand Vor: 3 pt		
Seite 190: [2806] Formatiert	brinker	14.09.2016 09:12:00
Abstand Vor: 3 pt, Nach: 3 pt		
Seite 190: [2807] Formatiert	brinker	14.09.2016 09:12:00
Schriftart: 10,5 pt		
Seite 190: [2808] Formatiert	brinker	14.09.2016 09:12:00
Standard, Abstand Vor: 3 pt, Nach: 3 pt		
Seite 190: [2809] Formatiert	brinker	14.09.2016 09:12:00
Abstand Vor: 3 pt		
Seite 190: [2810] Formatiert	brinker	14.09.2016 09:12:00
Abstand Vor: 3 pt, Nach: 3 pt		
Seite 190: [2811] Formatiert	brinker	14.09.2016 09:12:00
Schriftart: 10,5 pt		
Seite 190: [2812] Formatiert	brinker	14.09.2016 09:12:00

Standard, Abstand Vor: 3 pt, Nach: 3 pt

Seite 190: [2813] Formatiert brinker 14.09.2016 09:12:00

Abstand Vor: 3 pt

Seite 190: [2814] Formatiert brinker 14.09.2016 09:12:00

Abstand Vor: 3 pt, Nach: 3 pt

Seite 190: [2815] Formatiert brinker 14.09.2016 09:12:00

Schriftart: 10,5 pt

Seite 190: [2816] Formatiert brinker 14.09.2016 09:12:00

Standard, Abstand Vor: 3 pt, Nach: 3 pt

Seite 190: [2817] Formatiert brinker 14.09.2016 09:12:00

Schriftart: 10,5 pt

Seite 190: [2818] Formatiert brinker 14.09.2016 09:12:00

Standard, Rechts, Abstand Vor: 3 pt, Nach: 3 pt

Seite 190: [2819] Formatiert brinker 14.09.2016 09:12:00

Standard, Abstand Vor: 3 pt, Nach: 3 pt

Seite 190: [2820] Formatiert brinker 14.09.2016 09:12:00

Schriftart: 10,5 pt

Seite 190: [2821] Formatiert brinker 14.09.2016 09:12:00

Schriftart: 10,5 pt, Nicht Fett

Seite 190: [2822] Formatiert brinker 14.09.2016 09:12:00

Schriftart: 10,5 pt

Seite 190: [2823] Formatiert brinker 14.09.2016 09:12:00

Standard, Abstand Vor: 3 pt, Nach: 3 pt

Seite 190: [2824] Formatiert brinker 14.09.2016 09:12:00

Schriftart: 10,5 pt

Seite 190: [2825] Formatiert brinker 14.09.2016 09:12:00

Standard, Abstand Vor: 3 pt, Nach: 3 pt

Seite 190: [2826] Formatiert brinker 14.09.2016 09:12:00

Schriftart: 10,5 pt, Nicht Fett

Seite 190: [2827] Formatiert brinker 14.09.2016 09:12:00

Schriftart: 10,5 pt

Seite 190: [2828] Formatiert brinker 14.09.2016 09:12:00

Standard, Abstand Vor: 3 pt, Nach: 3 pt

Seite 190: [2829] Formatiert brinker 14.09.2016 09:12:00

Schriftart: 10,5 pt

Seite 190: [2830] Formatiert brinker 14.09.2016 09:12:00

Schriftart: 10,5 pt

Seite 190: [2831] Formatiert brinker 14.09.2016 09:12:00

Standard, Rechts, Abstand Vor: 3 pt, Nach: 3 pt

Seite 190: [2832] Formatiert brinker 14.09.2016 09:12:00

Standard, Abstand Vor: 3 pt, Nach: 3 pt

Seite 190: [2833] Formatiert brinker 14.09.2016 09:12:00

Schriftart: 10,5 pt

Seite 190: [2834] Formatiert	brinker	14.09.2016 09:12:00
Schriftart: 10,5 pt, Nicht Fett		
Seite 190: [2835] Formatiert	brinker	14.09.2016 09:12:00
Schriftart: 10,5 pt		
Seite 190: [2836] Formatiert	brinker	14.09.2016 09:12:00
Standard, Abstand Vor: 9 pt, Nach: 3 pt		
Seite 190: [2837] Ändern	brinker	14.09.2016 09:12:00
Formatierte Tabelle		
Seite 190: [2838] Formatiert	brinker	14.09.2016 09:12:00
Schriftart: 10,5 pt, Fett		
Seite 190: [2839] Formatiert	brinker	14.09.2016 09:12:00
Schriftart: 10,5 pt		
Seite 190: [2840] Formatiert	brinker	14.09.2016 09:12:00
Schriftart: 10,5 pt		
Seite 190: [2841] Formatiert	brinker	14.09.2016 09:12:00
Standard, Abstand Vor: 9 pt, Nach: 3 pt		
Seite 190: [2842] Ändern	brinker	14.09.2016 09:12:00
Formatierte Tabelle		
Seite 190: [2843] Formatiert	brinker	14.09.2016 09:12:00
Schriftart: 10,5 pt		
Seite 190: [2844] Formatiert	brinker	14.09.2016 09:12:00
Schriftart: 10,5 pt		
Seite 190: [2845] Formatiert	brinker	14.09.2016 09:12:00
Standard, Abstand Vor: 9 pt, Nach: 3 pt		
Seite 190: [2846] Ändern	brinker	14.09.2016 09:12:00
Formatierte Tabelle		
Seite 190: [2847] Formatiert	brinker	14.09.2016 09:12:00
Rechts		
Seite 190: [2848] Formatiert	brinker	14.09.2016 09:12:00
Schriftart: 10,5 pt		
Seite 190: [2849] Formatiert	brinker	14.09.2016 09:12:00
Standard, Abstand Vor: 3 pt, Nach: 3 pt		
Seite 190: [2850] Formatiert	brinker	14.09.2016 09:12:00
Schriftart: 10,5 pt		
Seite 190: [2851] Formatiert	brinker	14.09.2016 09:12:00
Standard, Abstand Vor: 3 pt, Nach: 3 pt		
Seite 190: [2852] Formatiert	brinker	14.09.2016 09:12:00
Schriftart: 10,5 pt		
Seite 190: [2853] Formatiert	brinker	14.09.2016 09:12:00
Standard, Abstand Vor: 3 pt, Nach: 3 pt		
Seite 190: [2854] Formatiert	brinker	14.09.2016 09:12:00
Abstand Vor: 3 pt		
Seite 190: [2855] Formatiert	brinker	14.09.2016 09:12:00

Standard, Abstand Vor: 3 pt, Nach: 3 pt

Seite 190: [2856] Formatiert **brinker** **14.09.2016 09:12:00**

Schriftart: 10,5 pt

Seite 190: [2857] Formatiert **brinker** **14.09.2016 09:12:00**

Standard, Abstand Vor: 9 pt, Nach: 3 pt

Seite 190: [2858] Ändern **brinker** **14.09.2016 09:12:00**

Formatierte Tabelle

Seite 190: [2859] Formatiert **brinker** **14.09.2016 09:12:00**

Schriftart: 10,5 pt

Seite 190: [2860] Formatiert **brinker** **14.09.2016 09:12:00**

Schriftart: 10,5 pt, Fett

Seite 190: [2861] Formatiert **brinker** **14.09.2016 09:12:00**

Schriftart: 10,5 pt

Seite 190: [2862] Formatiert **brinker** **14.09.2016 09:12:00**

Schriftart: 10,5 pt

Seite 190: [2863] Formatiert **brinker** **14.09.2016 09:12:00**

Standard, Abstand Vor: 9 pt, Nach: 3 pt

Seite 190: [2864] Ändern **brinker** **14.09.2016 09:12:00**

Formatierte Tabelle

Seite 190: [2865] Formatiert **brinker** **14.09.2016 09:12:00**

Rechts

Seite 190: [2866] Formatiert **brinker** **14.09.2016 09:12:00**

Schriftart: 10,5 pt

Seite 190: [2867] Formatiert **brinker** **14.09.2016 09:12:00**

Standard, Abstand Vor: 9 pt, Nach: 3 pt

Seite 190: [2868] Formatiert **brinker** **14.09.2016 09:12:00**

Schriftart: 10,5 pt

Seite 190: [2869] Formatiert **brinker** **14.09.2016 09:12:00**

Standard, Abstand Vor: 3 pt, Nach: 3 pt

Seite 190: [2870] Formatiert **brinker** **14.09.2016 09:12:00**

Schriftart: 10,5 pt

Seite 190: [2871] Formatiert **brinker** **14.09.2016 09:12:00**

Standard, Rechts, Abstand Vor: 3 pt, Nach: 3 pt

Seite 190: [2872] Formatiert **brinker** **14.09.2016 09:12:00**

Standard, Abstand Vor: 3 pt, Nach: 3 pt

Seite 190: [2873] Formatiert **brinker** **14.09.2016 09:12:00**

Schriftart: 10,5 pt, Nicht Fett

Seite 190: [2874] Formatiert **brinker** **14.09.2016 09:12:00**

Schriftart: 10,5 pt

Seite 190: [2875] Formatiert **brinker** **14.09.2016 09:12:00**

Standard, Abstand Vor: 3 pt, Nach: 3 pt

Seite 190: [2876] Formatiert **brinker** **14.09.2016 09:12:00**

Schriftart: 10,5 pt

Seite 190: [2877] Formatiert	brinker	14.09.2016 09:12:00
Standard, Abstand Vor: 3 pt, Nach: 3 pt		
Seite 190: [2878] Formatiert	brinker	14.09.2016 09:12:00
Schriftart: 10,5 pt		
Seite 190: [2879] Formatiert	brinker	14.09.2016 09:12:00
Schriftart: 10,5 pt, Nicht Fett		
Seite 191: [2880] Formatiert	brinker	14.09.2016 09:12:00
Schriftart: 10,5 pt		
Seite 191: [2881] Formatiert	brinker	14.09.2016 09:12:00
Standard, Abstand Vor: 9 pt, Nach: 3 pt		
Seite 191: [2882] Ändern	brinker	14.09.2016 09:12:00
Formatierte Tabelle		
Seite 191: [2883] Formatiert	brinker	14.09.2016 09:12:00
Standard, Rechts, Abstand Vor: 3 pt, Nach: 3 pt		
Seite 191: [2884] Formatiert	brinker	14.09.2016 09:12:00
Schriftart: 10,5 pt		
Seite 191: [2885] Formatiert	brinker	14.09.2016 09:12:00
Standard, Abstand Vor: 9 pt, Nach: 3 pt		
Seite 191: [2886] Formatiert	brinker	14.09.2016 09:12:00
Schriftart: 10,5 pt		
Seite 191: [2887] Formatiert	brinker	14.09.2016 09:12:00
Standard, Abstand Vor: 9 pt, Nach: 3 pt		
Seite 191: [2888] Ändern	brinker	14.09.2016 09:12:00
Formatierte Tabelle		
Seite 191: [2889] Formatiert	brinker	14.09.2016 09:12:00
Schriftart: 10,5 pt		
Seite 191: [2890] Formatiert	brinker	14.09.2016 09:12:00
Standard, Abstand Vor: 9 pt, Nach: 3 pt		
Seite 191: [2891] Formatiert	brinker	14.09.2016 09:12:00
Schriftart: 10,5 pt		
Seite 191: [2892] Formatiert	brinker	14.09.2016 09:12:00
Standard, Abstand Vor: 3 pt, Nach: 3 pt		
Seite 191: [2893] Formatiert	brinker	14.09.2016 09:12:00
Schriftart: 10,5 pt, Nicht Fett		
Seite 191: [2894] Formatiert	brinker	14.09.2016 09:12:00
Schriftart: 10,5 pt		
Seite 191: [2895] Formatiert	brinker	14.09.2016 09:12:00
Standard, Abstand Vor: 3 pt, Nach: 3 pt		
Seite 191: [2896] Formatiert	brinker	14.09.2016 09:12:00
Schriftart: 10,5 pt, Nicht Fett		
Seite 191: [2897] Formatiert	brinker	14.09.2016 09:12:00
Standard, Abstand Vor: 3 pt, Nach: 3 pt		
Seite 191: [2898] Formatiert	brinker	14.09.2016 09:12:00

Schriftart: 10,5 pt

Seite 191: [2899] Formatiert **brinker** **14.09.2016 09:12:00**

Standard, Rechts, Abstand Vor: 3 pt, Nach: 3 pt

Seite 191: [2900] Formatiert **brinker** **14.09.2016 09:12:00**

Schriftart: 10,5 pt, Nicht Fett

Seite 191: [2901] Formatiert **brinker** **14.09.2016 09:12:00**

Standard, Abstand Vor: 9 pt, Nach: 3 pt

Seite 191: [2902] Formatiert **brinker** **14.09.2016 09:12:00**

Schriftart: 10,5 pt

Seite 191: [2903] Formatiert **brinker** **14.09.2016 09:12:00**

Standard, Abstand Vor: 9 pt, Nach: 3 pt

Seite 191: [2904] Formatiert **brinker** **14.09.2016 09:12:00**

Standard, Abstand Vor: 3 pt, Nach: 3 pt

Seite 191: [2905] Formatiert **brinker** **14.09.2016 09:12:00**

Standard, Abstand Vor: 9 pt, Nach: 3 pt

Seite 191: [2906] Formatiert **brinker** **14.09.2016 09:12:00**

Schriftart: 10,5 pt

Seite 191: [2907] Formatiert **brinker** **14.09.2016 09:12:00**

Schriftart: 10,5 pt

Seite 191: [2908] Formatiert **brinker** **14.09.2016 09:12:00**

Standard, Abstand Vor: 3 pt, Nach: 3 pt

Seite 191: [2909] Formatiert **brinker** **14.09.2016 09:12:00**

Schriftart: 10,5 pt, Nicht Fett

Seite 191: [2910] Formatiert **brinker** **14.09.2016 09:12:00**

Schriftart: 10,5 pt

Seite 191: [2911] Formatiert **brinker** **14.09.2016 09:12:00**

Standard, Abstand Vor: 3 pt, Nach: 3 pt

Seite 191: [2912] Formatiert **brinker** **14.09.2016 09:12:00**

Schriftart: 10,5 pt, Nicht Fett

Seite 191: [2913] Formatiert **brinker** **14.09.2016 09:12:00**

Schriftart: 10,5 pt

Seite 191: [2914] Formatiert **brinker** **14.09.2016 09:12:00**

Standard, Abstand Vor: 3 pt, Nach: 3 pt

Seite 191: [2915] Formatiert **brinker** **14.09.2016 09:12:00**

Schriftart: 10,5 pt, Nicht Fett

Seite 191: [2916] Formatiert **brinker** **14.09.2016 09:12:00**

Schriftart: 10,5 pt

Seite 191: [2917] Formatiert **brinker** **14.09.2016 09:12:00**

Standard, Abstand Vor: 3 pt, Nach: 3 pt

Seite 191: [2918] Formatiert **brinker** **14.09.2016 09:12:00**

Schriftart: 10,5 pt, Nicht Fett

Seite 191: [2919] Formatiert **brinker** **14.09.2016 09:12:00**

Schriftart: 11 pt, Fett

Seite 191: [2920] Formatiert	brinker	14.09.2016 09:12:00
Standard, Abstand Vor: 9 pt, Nach: 6 pt		
Seite 191: [2921] Ändern	brinker	14.09.2016 09:12:00
Formatierte Tabelle		
Seite 191: [2922] Formatiert	brinker	14.09.2016 09:12:00
Schriftart: 11 pt, Fett		
Seite 191: [2923] Formatiert	brinker	14.09.2016 09:12:00
Schriftart: 11 pt, Fett		
Seite 191: [2924] Formatiert	brinker	14.09.2016 09:12:00
Schriftart: 11 pt		
Seite 191: [2925] Formatiert	brinker	14.09.2016 09:12:00
Standard, Abstand Vor: 9 pt, Nach: 6 pt		

Verteiler

Stadtverwaltung Eisenach Amt für Stadtentwicklung Sachgebietsleiter Herrn Andreas Diedrich Markt 2 99817 Eisenach	Stadtverwaltung Eisenach Amt für Stadtentwicklung Amtsleiterin Frau Kerstin Menge Markt 2 99817 Eisenach
Stadtverwaltung Eisenach Bau- und Umweltamt Amtsleiter Herrn Arno Minas Markt 2 99817 Eisenach	De JAVU by Sportline Herrn Joachim West Alexanderstraße 28 99817 Eisenach
O2 Shop Eisenach Herrn Timo Eißmann Querstraße 1 99817 Eisenach	Göbel's Sophien Hotel Hoteldirektor Herrn Maik Krüger Sophienstraße 41 99817 Eisenach
Stadtverwaltung Eisenach Bürgermeister und Dezernent für Bauwesen und Umwelt Dr. Uwe Möller Markt 2 99817 Eisenach	Stadtverwaltung Sömmerda Bürgermeister Herrn Ralf Hauboldt Marktplatz 3 – 4 99610 Sömmerda
Stadtverwaltung Sömmerda Amtsleiter Bau- und Umweltamt Herrn Otto Rosenstiel Marktplatz 1 99610 Sömmerda	Stadtverwaltung Sömmerda Stadtmarketing Frau Lena Kob Marktplatz 1 99610 Sömmerda
Teppich Rein Herrn Olaf Werschall Richard-Wagner-Straße 103 99610 Sömmerda	Hollenbach GmbH Geschäftsführer Herrn Thomas Hollenbach Lange Straße 61 99610 Sömmerda
Bäckerei Bergmann & Sohn GmbH Herrn Matthias Bergmann Am Angerberg 1 99638 Frömmstedt	Stadtverwaltung Sondershausen Bürgermeister Herrn Joachim Kreyer Markt 7 99706 Sondershausen
Stadtverwaltung Sondershausen Wirtschaftsförderung Frau Angela Böhme Markt 7 99706 Sondershausen	Olaf Schade – Finanz- und Immobilienervice Johann-Karl-Wetzels-Straße 24 99706 Sondershausen